

ΠΑΡΑΡΤΗΜΑ ΙΙ

**ΕΝΤΥΠΟ ΥΠΟΒΟΛΗΣ ΠΡΟΤΑΣΗΣ ΣΤΡΑΤΗΓΙΚΗΣ
ΒΙΩΣΙΜΗΣ ΑΣΤΙΚΗΣ ΑΝΑΠΤΥΞΗΣ (ΣΒΑΑ)**

ΠΡΟΓΡΑΜΜΑ «ΣΤΕΡΕΑ ΕΛΛΑΔΑ» 2021-2027

Περιεχόμενα

ΑΡΤΙΚΟΛΕΞΑ	5
1. ΑΙΤΗΣΗ	8
1.1 ΤΙΤΛΟΣ ΠΡΟΤΑΣΗΣ	8
1.2 ΧΩΡΙΚΟΣ ΦΟΡΕΑΣ	8
1.3 ΠΕΡΙΟΧΗ ΠΑΡΕΜΒΑΣΗΣ	8
1.4 ΝΟΜΙΜΟΣ ΕΚΠΡΟΣΩΠΟΣ ΧΩΡΙΚΗΣ/ΑΣΤΙΚΗΣ ΑΡΧΗΣ	9
1.5 ΥΠΕΥΘΥΝΟΣ ΣΥΝΤΟΝΙΣΜΟΥ ΕΦΑΡΜΟΓΗΣ ΤΗΣ ΣΒΑΑ	9
1.6 ΔΗΛΩΣΗ ΑΙΤΗΣΗΣ ΚΑΙ ΒΕΒΑΙΩΣΗ ΑΚΡΙΒΕΙΑΣ ΣΤΟΙΧΕΙΩΝ	9
2. ΤΑΥΤΟΤΗΤΑ ΠΕΡΙΟΧΗΣ ΠΑΡΕΜΒΑΣΗΣ	11
2.1 ΟΡΙΟΘΕΤΗΣΗ ΚΑΙ ΧΑΡΑΚΤΗΡΙΣΤΙΚΑ ΓΝΩΡΙΣΜΑΤΑ ΠΕΡΙΟΧΗΣ ΠΑΡΕΜΒΑΣΗΣ	11
2.1.1 Ακριβή όρια της Περιοχής Παρέμβασης	11
2.1.2 Χαρτογραφική Απεικόνιση της Περιοχής Παρέμβασης	14
2.1.3 Υφιστάμενη Κατάσταση Περιοχής Παρέμβασης	15
Α. Δημογραφικά Χαρακτηριστικά	15
Β. Οικονομικά Χαρακτηριστικά και Οικονομικές Δραστηριότητες	35
Γ. Κοινωνικά Χαρακτηριστικά και Κοινωνικές Υποδομές και Υπηρεσίες	48
Δ. Φυσικό Περιβάλλον και Κλιματική Αλλαγή	54
Ε. Πολιτιστικό Περιβάλλον	56
ΣΤ. Δομημένο Περιβάλλον και Βασικές Υποδομές	77
Ζ. Χωροταξική - Πολεοδομική Οργάνωση και Χρήσεις Γης	80
Η. Παρεμβάσεις – Προγράμματα που υλοποιήθηκαν στην Περιοχή Παρέμβασης	87
2.2 ΑΝΑΛΥΣΗ ΧΑΡΑΚΤΗΡΙΣΤΙΚΩΝ ΤΗΣ ΠΕΡΙΟΧΗΣ ΠΑΡΕΜΒΑΣΗΣ ΒΑΣΕΙ ΣΧΕΔΙΩΝ, ΠΡΟΓΡΑΜΜΑΤΩΝ ΚΑΙ ΜΕΛΕΤΩΝ	88
2.2.1 Ειδικά Πλαίσια Χωροταξικού Σχεδιασμού και Αειφόρου Ανάπτυξης	88
2.2.2 Περιφερειακό Χωροταξικό Πλαίσιο Στερεάς Ελλάδας	89
2.2.3 Γενικό Πολεοδομικό Σχέδιο (ΓΠΣ) Δήμου/ων	93
2.2.4 Επιχειρησιακό Σχέδιο Δήμου/ων	94
2.2.5 Σχέδιο Βιώσιμης Αστικής Κινητικότητας (ΣΒΑΚ) Δήμου/ων	94
2.2.6 Άλλο Κείμενο Πολιτικής / Μελέτη – Σχέδιο Φόρτισης Ηλεκτροκίνητων Οχημάτων (ΣΦΗΟ)	95
2.2.7 Άλλο Κείμενο Πολιτικής / Μελέτη – Σχέδιο Αστικής Προσβασιμότητας (ΣΑΠ)	95
2.2.8 Άλλο Κείμενο Πολιτικής / Μελέτη – Περιπατητικές Διαδρομές Χαλκίδας	95



2.2.9 Άλλο Κείμενο Πολιτικής / Μελέτη – Αρχιτεκτονικός Διαγωνισμός Ανάπλασης παραλιακού μετώπου Ευβοϊκής πλευράς Ν.Ευβοϊκού Χαλκίδας	95
2.2.10 Άλλο Κείμενο Πολιτικής / Μελέτη – Ανοικτό Κέντρο Εμπορίου (Open Mall) Χαλκίδας	96
2.3 ΑΠΟΤΙΜΗΣΗ ΤΗΣ ΥΛΟΠΟΙΗΣΗΣ ΤΗΣ ΣΤΡΑΤΗΓΙΚΗΣ ΒΙΩΣΙΜΗΣ ΑΣΤΙΚΗΣ ΑΝΑΠΤΥΞΗΣ ΚΑΤΑ ΤΗΝ ΠΡΟΓΡΑΜΜΑΤΙΚΗ ΠΕΡΙΟΔΟ 2014 - 2020	98
2.3.1 Παράγοντες δυσλειτουργίας και καθυστέρησης διαδικασιών κατά την υλοποίηση της ΟΧΕ/ΒΑΑ την ΠΠ 2014 -2020 και ανάγκες που αναδείχθηκαν κατά την υλοποίηση της ΟΧΕ-ΒΑΑ κατά την ΠΠ 2014- 2020	98
2.3.2 Προτάσεις βελτίωσης ως προς την εφαρμογή της ΣΒΑΑ την ΠΠ 2021- 2027	99
3. ΤΕΚΜΗΡΙΩΣΗ ΕΠΙΛΟΓΗΣ ΠΕΡΙΟΧΗΣ ΠΑΡΕΜΒΑΣΗΣ	101
3.1 ΑΝΑΓΚΕΣ ΚΑΙ ΠΡΟΚΛΗΣΕΙΣ ΠΕΡΙΟΧΗΣ ΠΑΡΕΜΒΑΣΗΣ	101
3.1.1.α Σκοπιμότητα ως προς τις Οικονομικές Ανάγκες και Προκλήσεις	101
3.1.1.β Δυνατότητες, Αδυναμίες και Προοπτικές ως προς τις Οικονομικές Ανάγκες και Προκλήσεις	101
3.1.2.α Σκοπιμότητα ως προς τις Κοινωνικές Ανάγκες και Προκλήσεις	102
3.1.2.β Δυνατότητες, Αδυναμίες και Προοπτικές ως προς τις Κοινωνικές Ανάγκες και Προκλήσεις	102
3.1.3.α Σκοπιμότητα ως προς τις Περιβαλλοντικές Ανάγκες και Προκλήσεις και τις Προκλήσεις της Κλιματικής Αλλαγής	103
3.1.3.β Δυνατότητες, Αδυναμίες και Προοπτικές ως προς τις Περιβαλλοντικές Ανάγκες και Προκλήσεις και τις Προκλήσεις της Κλιματικής Αλλαγής	103
3.1.4.α Σκοπιμότητα ως προς τις Ανάγκες και Προκλήσεις του Πολιτιστικού Περιβάλλοντος	103
3.1.4.β Δυνατότητες, Αδυναμίες και Προοπτικές ως προς τις Ανάγκες και Προκλήσεις του Πολιτιστικού Περιβάλλοντος	103
3.1.5.α Σκοπιμότητα ως προς τις Ανάγκες και Προκλήσεις του Δομημένου Περιβάλλοντος και των Βασικών Υποδομών	104
3.1.5.β Δυνατότητες, Αδυναμίες και Προοπτικές ως προς τις Προκλήσεις του Δομημένου περιβάλλοντος και των Βασικών υποδομών	104
3.1.6.α Σκοπιμότητα ως προς τις Ανάγκες και Προκλήσεις της Χωροταξικής – Πολεοδομικής Οργάνωσης και των Χρήσεων Γης	104
3.1.6.β Δυνατότητες, Αδυναμίες και Προοπτικές ως προς τις Προκλήσεις της Χωροταξικής – Πολεοδομικής Οργάνωσης και των Χρήσεων Γης	104
3.1.7 Συνολική Σκοπιμότητα	105
4. ΑΡΧΙΤΕΚΤΟΝΙΚΗ ΣΤΡΑΤΗΓΙΚΗΣ ΒΙΩΣΙΜΗΣ ΑΣΤΙΚΗΣ ΑΝΑΠΤΥΞΗΣ	106
4.1 ΟΡΑΜΑ – ΣΤΡΑΤΗΓΙΚΟΙ ΣΤΟΧΟΙ	106



4.1.1	Διατύπωση Οράματος και Στρατηγικών Στόχων	106
4.1.2	Αποτύπωση και Αιτιολόγηση των Στρατηγικών Στόχων	107
4.2	ΑΞΟΝΕΣ ΚΑΙ ΕΙΔΙΚΟΙ ΣΤΟΧΟΙ ΣΤΡΑΤΗΓΙΚΗΣ	110
4.2.1	Άξονες Στρατηγικής	110
4.2.2	Συγκρότηση των Αξόνων Στρατηγικής σε Ειδικούς Στόχους	111
4.2.3	Αντιστοίχιση Αξόνων Στρατηγικής και Ειδικών Στόχων με το Πρόγραμμα «Στερεά Ελλάδα» 2021-2027 και τα λοιπά Προγράμματα – Πηγές Χρηματοδότησης	115
4.3	ΣΥΝΕΡΓΕΙΕΣ ΜΕ ΕΙΔΙΚΕΣ ΣΤΡΑΤΗΓΙΚΕΣ, ΑΛΛΑ ΠΡΟΓΡΑΜΜΑΤΑ ΚΑΙ ΠΟΛΙΤΙΚΕΣ ΣΤΗΝ ΠΕΡΙΦΕΡΕΙΑ ΣΤΕΡΕΑΣ ΕΛΛΑΔΑΣ	118
4.3.1	Προγράμματα ΕΣΠΑ 2021-2027	118
4.3.2	Στρατηγικές και Πολιτικές	119
5.	ΣΧΕΔΙΟ ΔΡΑΣΗΣ ΣΤΡΑΤΗΓΙΚΗΣ – ΚΑΤΑΛΟΓΟΣ ΠΡΑΞΕΩΝ	121
5.1	ΑΝΑΛΥΣΗ – ΕΞΕΙΔΙΚΕΥΣΗ ΤΩΝ ΑΞΟΝΩΝ ΚΑΙ ΤΩΝ ΕΙΔΙΚΩΝ ΣΤΟΧΩΝ ΤΗΣ ΣΒΑΑ	121
5.1.1	Άξονας Στρατηγικής 1. (Αστική Αναζωογόνηση)	132
5.1.2	Άξονας Στρατηγικής 2α. (Ελκυστικότητα για Τουρισμό και Επιχειρήσεις / ΕΤΠΑ)	153
5.1.3	Άξονας Στρατηγικής 2β. (Ελκυστικότητα για Τουρισμό και Επιχειρήσεις / ΕΚΤ)	175
5.1.4	Άξονας Στρατηγικής 3. (Κοινωνική Συνοχή)	178
5.2	ΧΡΟΝΟΠΡΟΓΡΑΜΜΑΤΙΣΜΟΣ ΔΡΑΣΕΩΝ ΚΑΙ ΠΡΑΞΕΩΝ	187
6.	ΣΧΕΔΙΟ ΧΡΗΜΑΤΟΔΟΤΗΣΗΣ ΣΤΡΑΤΗΓΙΚΗΣ ΒΙΩΣΙΜΗΣ ΑΣΤΙΚΗΣ ΑΝΑΠΤΥΞΗΣ	189
7.	ΣΥΣΤΗΜΑ ΔΙΑΚΥΒΕΡΝΗΣΗΣ – ΑΝΑΛΥΣΗ ΚΙΝΔΥΝΩΝ	193
7.1	ΠΕΡΙΓΡΑΦΗ ΔΙΟΙΚΗΤΙΚΗΣ ΟΡΓΑΝΩΣΗΣ ΧΩΡΙΚΗΣ/ΑΣΤΙΚΗΣ ΑΡΧΗΣ	193
1.1.	Η Γενική Διεύθυνση περιλαμβάνει τις παρακάτω οργανικές μονάδες	194
7.2	ΠΡΟΤΑΣΗ ΛΕΙΤΟΥΡΓΙΩΝ ΔΙΑΚΥΒΕΡΝΗΣΗΣ	198
7.2.1	Τοπική Ομάδα Διακυβέρνησης σε Επίπεδο Χωρικής/Αστικής Αρχής	198
7.2.2	Εκπόνηση Στρατηγικής και Σχεδίου Δράσης	199
7.2.3	Παρακολούθηση Υλοποίησης Πράξεων	199
7.2.4	Διαδικασίες διαχείρισης, παρακολούθησης, αξιολόγησης και ανασχεδιασμού της Στρατηγικής	200
7.3	ΑΝΑΛΥΣΗ ΚΑΙ ΔΙΑΧΕΙΡΙΣΗ ΚΙΝΔΥΝΩΝ	200
8.	ΔΙΑΔΙΚΑΣΙΕΣ ΔΙΑΒΟΥΛΕΥΣΗΣ – ΔΙΑΜΟΡΦΩΣΗ ΕΤΑΙΡΙΚΗΣ ΣΧΕΣΗΣ	202
9.	ΕΠΙΚΟΙΝΩΝΙΑΚΟ ΣΧΕΔΙΟ	203
10.	ΠΑΡΑΡΤΗΜΑΤΑ-ΣΥΝΟΔΕΥΤΙΚΑ ΕΓΓΡΑΦΑ ΣΤΡΑΤΗΓΙΚΗΣ ΒΑΑ	206



ΑΡΤΙΚΟΛΕΞΑ

Α/Α ή ΑΑ:	Αύξοντας Αριθμός
ΑΕΠ:	Ακαθάριστο Εγχώριο Προϊόν
ΑΕΠΟ:	Απόφαση Έγκρισης Περιβαλλοντικών Όρων
ΑΜεΑ:	Άτομα Με Αναπηρία
ΑΠΕ:	Ανανεώσιμη Πηγή Ενέργειας
ΑΠ:	Άξονας Προτεραιότητας
ΒΑΑ:	Βιώσιμη Αστική Ανάπτυξη
ΓΑΙΑΟΣΕ:	Ανώνυμη εταιρεία διαχείρισης σιδηροδρομικής περιουσίας
ΓΕΛ:	Γενικό Λύκειο
ΓΠΣ:	Γενικό Πολεοδομικό Σχέδιο
ΔΑ:	Διαχειριστική Αρχή
ΔΔ ή Δ.Δ.:	Δημόσια Δαπάνη
ΔΕ ή Δ.Ε.:	Δημοτική Ενότητα
ΔΕΥΑΧ:	Δημοτική Επιχείρηση Ύδρευσης και Αποχέτευσης Χαλκίδας
ΔΟΑΠΠΕΧ:	Δημοτικός Οργανισμός Αθλητισμού, Πολιτισμού και Περιβάλλοντος Χαλκίδας
ΔΟΠΠΑΧ:	Δημοτικός Οργανισμός Παιδείας, Προστασίας και Αλληλεγγύης Χαλκίδας
ΔΣ (Δήμου):	Δημοτικό Συμβούλιο
Δ.Χ. ή ΔΧ:	Δήμος Χαλκιδέων
ΕΕΕΕΚ:	Εργαστήρια Ειδικής Επαγγελματικής Εκπαίδευσης και Κατάρτισης
ΕΒΑ:	Εφορεία Βυζαντινών Αρχαιοτήτων
ΕΚΤ:	Ευρωπαϊκό Κοινωνικό Ταμείο
ΕΛΣΤΑΤ:	Ελληνική Στατιστική Αρχή
ΕΠΑΛ:	Επαγγελματικό Λύκειο
ΕΠ:	Επιχειρησιακό Πρόγραμμα
ΕΣΔΙΦ:	Εθνικό Σχέδιο Δράσης για την Ισότητα των Φύλων
ΕΣΣΕ:	Εθνική Στρατηγική Έξυπνης Εξειδίκευσης
ΕΣΠΑ:	Εταιρικό Σύμφωνο Περιφερειακής Ανάπτυξης (2021-2027)
ΕΣ:	Ειδικός Στόχος
ΕΤΠΑ:	Ευρωπαϊκό Ταμείο Περιφερειακής Ανάπτυξης
ΕΥΔ:	Ειδική Υπηρεσία Διαχείρισης
ΕΦΑ ή ΕΦΑΕ:	Εφορεία Αρχαιοτήτων ή Εφορεία Αρχαιοτήτων Εύβοιας



ΕΦΔ:	Ενδιάμεσος Φορέας Διαχείρισης
ΚΑΠΗ:	Κέντρο Ανοιχτής Προστασίας Ηλικιωμένων
ΚΔΑΠ:	Κέντρο Δημιουργικής Απασχόλησης
ΚΔΗΦ:	Κέντρο Δημέρευσης Ημερήσιας Φροντίδας
ΚΕΠ:	Κέντρο Εξυπηρέτησης Πολιτών
Κ.Ι.Α.:	Κοινωνικό Ιατρείο Αλληλεγγύης
ΚΠΣ:	Κοινοτικό Πλαίσιο Στήριξης
ΚΧ ή Κ.Χ.:	Κοινόχρηστος Χώρος
ΜΜΕ:	ΜικροΜεσαία Επιχείρηση
ΟΕΥ:	Οργανισμός Εσωτερικών Υπηρεσιών
ΟΛΝΕ Α.Ε.:	Οργανισμός Λιμένων Νομού Ευβοίας Ανώνυμη Εταιρεία
ΟΠΣ:	Ολοκληρωμένο Πληροφοριακό Σύστημα
ΟΣΕ:	Οργανισμός Σιδηροδρόμων Ελλάδος
ΟΤ ή Ο.Τ.:	Οικοδομικό Τετράγωνο
ΟΧΕ:	Ολοκληρωμένη Χωρική Επένδυση
ΠΑΘΕ:	Πατρών Αθηνών Θεσσαλονίκης - Ευζώνων (οδικός άξονας)
ΠΑΔΕ:	Πρόγραμμα Δημοσίων Επενδύσεων
ΠΕΑ:	Πιστοποιητικό Ενεργειακής Απόδοσης
ΠΕ ή ΠΕΕ:	Περιφερειακή Ενότητα ή Περιφερειακή Ενότητα Εύβοιας
ΠΕΠ:	Περιοχές Ειδικής Προστασίας ή Περιφερειακό Επιχειρησιακό Πρόγραμμα ανα περίπτωση των συμφραζόμενων
ΠΠΑ:	Περιφερειακό Πρόγραμμα Ανάπτυξης
ΠΠ:	Περιοχή Παρέμβασης ή Προγραμματική Περίοδος ανα περίπτωση των συμφραζόμενων
ΠστΕ ή ΠΣΤΕ:	Περιφέρεια Στερεάς Ελλάδος
ΠΥ ή Π/Υ:	Προϋπολογισμός
ΠΧΠ:	Περιφερειακό Χωροταξικό Πλαίσιο
ΣΑ:	Συμβούλιο Αρχιτεκτονικής
ΣΑΠ:	Σχέδιο Αστικής Προσβασιμότητας
ΣΒΑΚ:	Σχέδιο Βιώσιμης Αστικής Κινητικότητας
ΣΔΑΕΚ:	Σχέδιο Δράσης για την Αειφόρο Ενέργεια και το Κλίμα, Δήμου Χαλκιδέων
ΣΟΑΠ:	Σχέδιο Ολοκληρωμένων Αστικών Παρεμβάσεων
ΣΣ ή Σ.Σ.:	Στρατηγικός Στόχος ή Σιδηροδρομικός Σταθμός ανα περίπτωση των συμφραζόμενων



ΣΤΕ ή ΣτΕ:	Στερεά Ελλάδα
ΣΦΟΗ:	Σχέδιο Φόρτισης Ηλεκτροκίνητων Οχημάτων
Τ. & Π.:	Τεχνολογιών και Πληροφορικής
ΥΔΟΜ:	Υπηρεσία Δόμησης
ΥΠΕΚΑ:	Υπουργείο Ενέργειας και Κλιματικής Αλλαγής
ΥΠΕΝ:	Υπουργείο Ενέργειας
ΥΠΕΣ:	Υπουργείο Εσωτερικών
ΥΠΕΧΩΔΕ:	Υπουργείο Περιβάλλοντος, Χωροταξίας και Δημοσίων Έργων
ΥΠΠΟ:	Υπουργείο Πολιτισμού
ΥΠ ή Υπ:	Υποέργο



1. ΑΙΤΗΣΗ

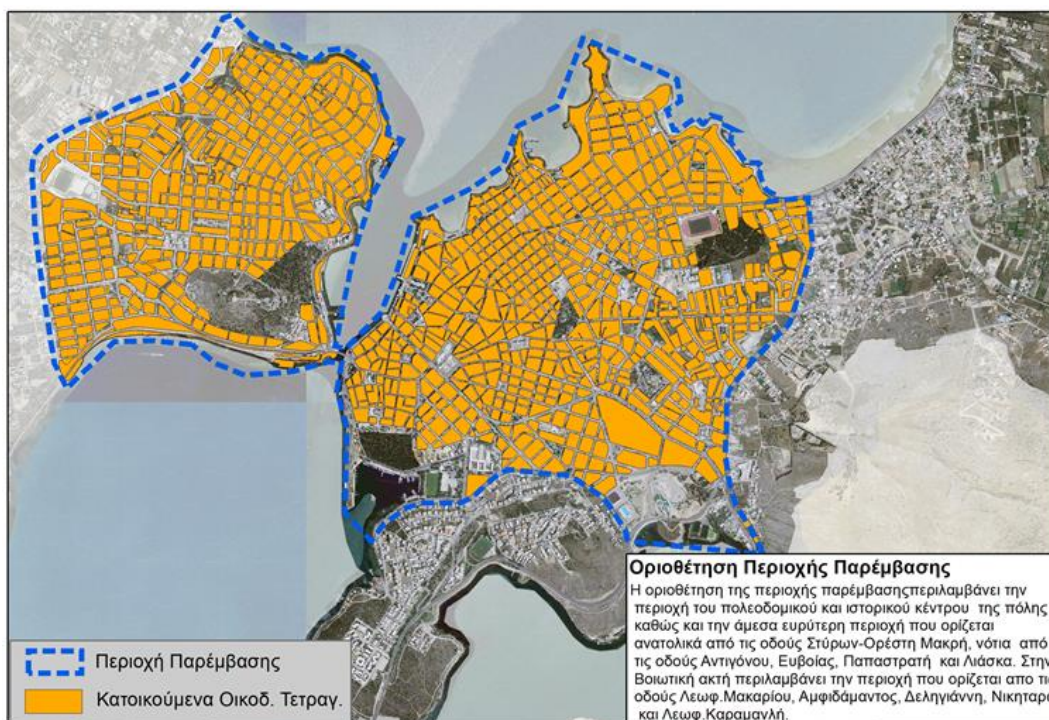
1.1 ΤΙΤΛΟΣ ΠΡΟΤΑΣΗΣ

ΟΧΕ – ΒΑΑ Στρατηγική ΧΑΛΚΙΔΕΩΝ
Πράσινη και Βιώσιμη Ανάπτυξη “2 γέφυρες + 4 ακτές”

1.2 ΧΩΡΙΚΟΣ ΦΟΡΕΑΣ

ΔΗΜΟΣ ΧΑΛΚΙΔΕΩΝ

1.3 ΠΕΡΙΟΧΗ ΠΑΡΕΜΒΑΣΗΣ



Η οριοθέτηση της περιοχής παρέμβασης αποτυπώνεται στον πιο πάνω χάρτη και περιλαμβάνει την περιοχή του πολεοδομικού και ιστορικού κέντρου της πόλης καθώς και την άμεσα ευρύτερη περιοχή που ορίζεται ανατολικά από τις οδούς Στύρων-Ορέστη Μακρή, νότια από τις οδούς Αντιγόνου, Ευβοίας, Παπαστρατή και Λιάσκα. Στην βοιωτική ακτή περιλαμβάνει την περιοχή που ορίζεται από τις οδούς Λεωφ.Μακαρίου, Αμφιδάμαντος, Δεληγιάνη, Νικηταρά και Λεωφ.Καραμανλή. Ειδικότερα η Περιοχή Παρέμβασης περιγράφεται ως εξής :

- Ξεκινά από τη Νότια είσοδο της πόλης – κόμβος Αρέθουσας / Στύρων (σημείο εισόδου στην Εύβοια μετά την Υψηλή Γέφυρα και διοχέτευσης κυκλοφορίας προς Βόρεια και Νότια Εύβοια), στην περιοχή της "Αρέθουσας".



Με τη συγχρηματοδότηση
της Ευρωπαϊκής Ένωσης



- Ενσωματώνει κεντρικό διαμπερή οδικό άξονα της πόλης (Αρεθούσης – Ελ. Βενιζέλου), μήκους 2.257 μέτρων, ο οποίος καταλήγει στο κεντρικό παραλιακό μέτωπο της Ευβοϊκής πλευράς.
- Συνεχίζει δυτικά μέσω της Παλαιάς Γέφυρας του Ευρίπου στο παράκτιο μέτωπο της ηπειρωτικής πλευράς της Χαλκίδας, περιλαμβάνοντας το λόφο με το φρούριο Καράμπαμπα και την περιοχή του τερματικού σταθμού του ΟΣΕ, καθώς και την παραλιακή λεωφόρο Μακαρίου (προς τα βόρεια) η οποία είναι ήδη διαμορφωμένη σε μήκος 2,5 περίπου χλμ με πεζοδρόμιο μέσου πλάτους 5 μέτρων, δίπλα στη θάλασσα, ικανό για χρήση περιπάτου και ποδηλάτου.
- Περικλείει το νότιο τμήμα της Ευβοϊκής πλευράς της πόλης , που συνδέει την Παλαιά με την Υψηλή Γέφυρα μέσω της μνημειακής παλιάς πόλη της Χαλκίδας (Συνοικία Κάστρου ή Αγίας Παρασκευής), η οποία υπόκειται σε ειδικό καθεστώς προστασίας καθώς και παραθαλάσσιων πάρκων, αλσουλίων και περιοχών πρασίνου, με διαμορφωμένους χώρους περιπάτου και ποδηλάτου.
- Εκτείνεται στο κεντρικό παραλιακό μέτωπο της Ευβοϊκής πλευράς και διασυνδέεται με το ιστορικό και εμπορικό κέντρο της Χαλκίδας, το οποίο είναι πλούσιο σε διατηρητέα κτίρια, παραδοσιακή αρχιτεκτονική και δίκτυο πεζοδρόμων και δρόμων ήπιας κυκλοφορίας συνολικού μήκους 10 περίπου χιλιομέτρων.

1.4 ΝΟΜΙΜΟΣ ΕΚΠΡΟΣΩΠΟΣ ΧΩΡΙΚΗΣ/ΑΣΤΙΚΗΣ ΑΡΧΗΣ

Όνοματεπώνυμο	ΕΛΕΝΗ ΒΑΚΑ
Τίτλος/θέση στον Χωρικό Φορέα	ΔΗΜΑΡΧΟΣ ΧΑΛΚΙΔΕΩΝ
Τηλέφωνο Επικοινωνίας	2221355111 & 112
Email Επικοινωνίας	dimarxos@dchalkideon.gr

1.5 ΥΠΕΥΘΥΝΟΣ ΣΥΝΤΟΝΙΣΜΟΥ ΕΦΑΡΜΟΓΗΣ ΤΗΣ ΣΒΑΑ

Όνοματεπώνυμο	Ιωάννης Κυριάκης
Τίτλος/θέση στον Χωρικό Φορέα	Αναπλ. Δ/ντής Επιτελικού Χαρακτήρα Δ/σης Επιχειρησιακού Προγραμματισμού Νέων Τεχνολογιών και Πληροφορικής
Τηλέφωνο Επικοινωνίας	2221355198
Email Επικοινωνίας	Ioannis.kyriakis@dchalkideon.gr

1.6 ΔΗΛΩΣΗ ΑΙΤΗΣΗΣ ΚΑΙ ΒΕΒΑΙΩΣΗ ΑΚΡΙΒΕΙΑΣ ΣΤΟΙΧΕΙΩΝ

Κατόπιν του από 21-05-2024 ηλεκτρονικού μηνύματος (email) της ΕΥΔ Περιφέρειας Στερεάς Ελλάδας, με Θέμα «ΣΧΕΔΙΟ ΕΠΙΚΑΙΡΟΠΟΙΗΣΗΣ ΣΒΑΑ ΧΑΛΚΙΔΑΣ»,



Με τη συγχρηματοδότηση της Ευρωπαϊκής Ένωσης



σας **Επανυποβάλουμε** το διορθωμένο έντυπο της **Στρατηγικής Βιώσιμης Αστικής Ανάπτυξης (ΣΒΑΑ) με τίτλο:**

«ΟΧΕ – ΒΑΑ Στρατηγική ΧΑΛΚΙΔΕΩΝ, Πράσινη και Βιώσιμη Ανάπτυξη “2 γέφυρες + 4 ακτές”»

για την Αστική περιοχή Παρέμβασης της Χαλκίδας του Χωρικού Φορέα ΔΗΜΟΥ ΧΑΛΚΙΔΕΩΝ στο πλαίσιο της πρόσκλησης με Α.Π.: 4030 / 22-11-2023 (ΑΔΑ : 67ΑΟ7ΛΗ-ΚΟΛ) της ΕΥΔ του Προγράμματος «Στερεά Ελλάδα» 2021-2027, και βεβαιώνουμε για την ακρίβεια των στοιχείων που περιέχονται στην παρούσα.

Ημερομηνία 22 / 05 / 2024

**Για Τον Χωρικό Φορέα
ΔΗΜΟ ΧΑΛΚΙΔΕΩΝ**

**ΕΛΕΝΗ ΣΠ. ΒΑΚΑ
Δήμαρχος Χαλκιδέων**



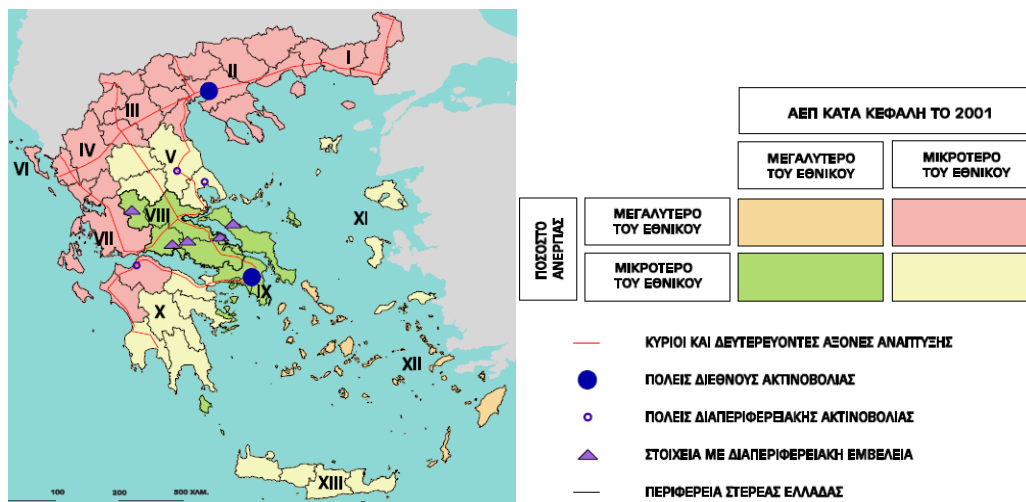
Με τη συγχρηματοδότηση
της Ευρωπαϊκής Ένωσης



2. ΤΑΥΤΟΤΗΤΑ ΠΕΡΙΟΧΗΣ ΠΑΡΕΜΒΑΣΗΣ

2.1 ΟΡΙΟΘΕΤΗΣΗ ΚΑΙ ΧΑΡΑΚΤΗΡΙΣΤΙΚΑ ΓΝΩΡΙΣΜΑΤΑ ΠΕΡΙΟΧΗΣ ΠΑΡΕΜΒΑΣΗΣ

Η ευρύτερη περιοχή της Αστικής Αρχής που υποβάλει την πρόταση, δηλ. του Δήμου Χαλκιδέων, είναι η Περιφερειακή Ενότητα Ευβοίας (ΠΕΕ) (και σε υψηλότερο επίπεδο η Περιφέρεια Στερεάς Ελλάδας-ΠΣΤΕ. Μια διαγραμματική απεικόνιση της θέσης της ΠΣΤΕ στον εθνικό χώρο παρουσιάζεται στο επόμενο σκαρίφημα (Πηγή: Μελέτη Αξιολόγησης-Αναθεώρησης ΠΧΣΑΑ ΣΤΕ):



2.1.1 Ακριβή όρια της Περιοχής Παρέμβασης

Ορισμένα στοιχεία διαφοροποίησης της περιοχής παρέμβασης σε σχέση με την ευρύτερη περιοχή και σε εναρμόνιση με τα χαρακτηριστικά της που αναφέρονται και αποτυπώνονται στους χάρτες είναι :

Σε επίπεδο χωροταξίας, πολεοδομίας και περιβάλλοντος :

- ✓ Εμφανής χαρακτήρας λειτουργικού αστικού ιστού της πόλης με υψηλή συγκέντρωση μικτής χρήσης : κατοικίας, επιχειρηματικής δράσης, επισκεψιμότητας, τουριστικής δράσης, υπηρεσιών.
- ✓ Περιοχή συνδυασμένων μεταφορών (οδική πρόσβαση από την Υψηλή και την παλαιά Γέφυρα, Σιδηρόδρομος, προσβασιμότητα με ΜΜΜ – ΚΤΕΛ)
- ✓ Υψηλή συγκέντρωση δημόσιων και δημοτικών υπηρεσιών
- ✓ Περιοχή συγκέντρωσης πλήθους ιστορικών μνημείων, μουσείων και σημείων αρχιτεκτονικού, ιστορικού και αρχαιολογικού ενδιαφέροντος.



Με τη συγχρηματοδότηση
της Ευρωπαϊκής Ένωσης



- ✓ Περιοχή με ιδιαίτερες ανάγκες σε ειδικές πολεοδομικές παρεμβάσεις (συνοικία Αγ. Παρασκευής, κ.λπ..) και γενικές ρυθμίσεις
- ✓ Περιοχή με ιδιαίτερες ανάγκες σε κυκλοφοριακές ρυθμίσεις
- ✓ Εκτεταμένο δίκτυο πεζοδρόμων και δρόμων ήπιας κυκλοφορίας
- ✓ Αξιόλογοι φυσικοί πόροι και υψηλής προστιθέμενης αξίας παραλιακή ζώνη
- ✓ Ανάγκη παρεμβάσεων ενεργειακής αναβάθμισης σε δημοτικούς και κοινόχρηστους χώρους
- ✓ Περιοχή με ανάγκες ενίσχυσης σε αντιπλημμυρικά και περιβαλλοντικά έργα.

Σε επίπεδο δημογραφικών και κοινωνικών χαρακτηριστικών

- ✓ Υψηλή συγκέντρωση πληθυσμού και θετική πληθυσμιακή δυναμική
- ✓ Αναβαθμισμένο εκπαιδευτικό επίπεδο
- ✓ Δυναμικό ποσοστό παραγωγικών ηλικιών
- ✓ Σημαντικές υποδομές και υπηρεσίες κοινωνικού και εκπαιδευτικού χαρακτήρα
- ✓ Ανάγκη αναβάθμισης των κοινωνικών δράσεων και μεταξύ τους δικτύωση

Σε επίπεδο τοπικής ανάπτυξης και οικονομίας

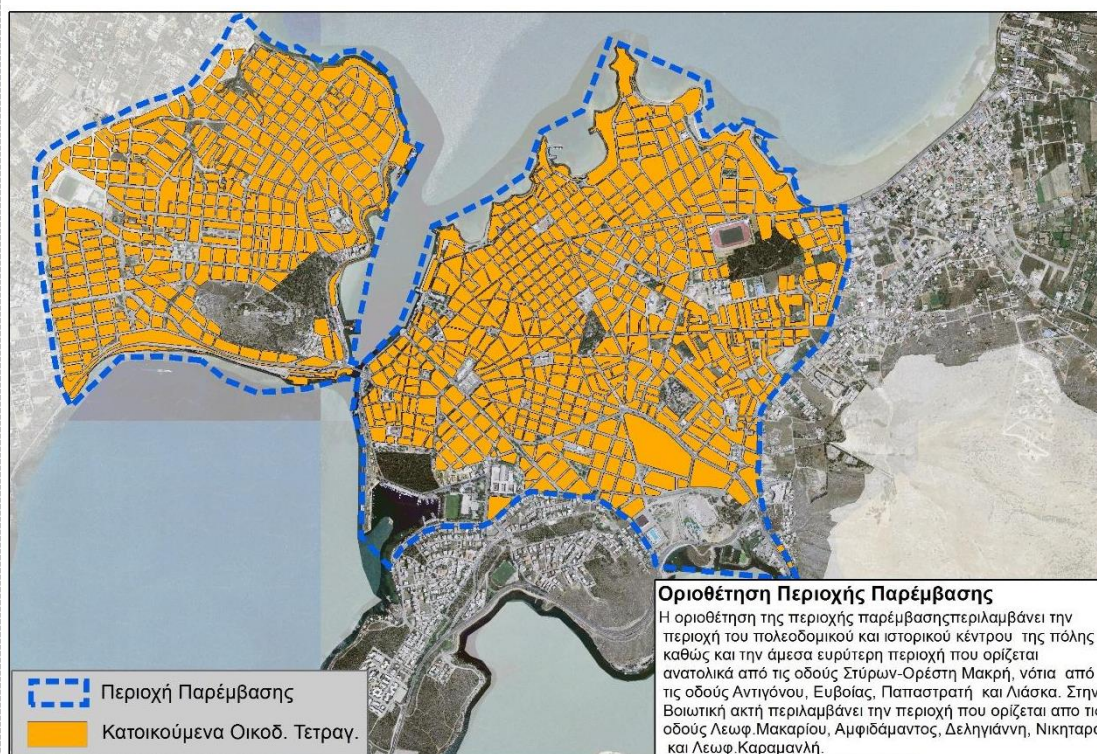
- ✓ Κρίσιμη μάζα αγοράς (οικονομίες κλίμακας και συγκέντρωσης)
- ✓ Ύπαρξη σημαντικών τοπόσημων (παραλιακό μέτωπο, φαινόμενο Ευρίπου, σημεία ενδιαφέροντος) που σε συνδυασμό με υπηρεσίες εστίασης καθιστούν την περιοχή τουριστικό προορισμό και πόλο έλξης για τους κατοίκους και τους επισκέπτες.
- ✓ Ανάγκη δομικής αναβάθμισης του τουριστικού προϊόντος που θα δημιουργεί αειφορία και μακρόπνοη ανάπτυξη.
- ✓ Συνέργεια με άλλα αναπτυξιακά προγράμματα που προγραμματίζονται για την περιοχή (π.χ. ΑΚΕ)
- ✓ Ύπαρξη σύγχρονων υποδομών ευρυζωνικότητας
- ✓ Δυνατότητα σύνθεσης και ανάπτυξης πολλαπλασιαστικού οφέλους ανάμεσα στην παραλιακή ζώνη και στα δυναμικά χαρακτηριστικά του χερσαίου μετώπου
- ✓ Ανάγκη διαμόρφωσης σύγχρονου επιχειρηματικού κλίματος, απασχόλησης, νέων ευκαιριών, καινοτομίας.
- ✓ Δυνατότητες δικτύωσης και συνεργειών με άλλες αστικές ή ημιαστικές περιοχές της Χαλκίδας

Η Περιοχή Παρέμβασης (ΠΠ) της ΣΒΑΑ Χαλκίδας απεικονίζεται στο πιο κάτω σκαρίφημα. Όπως έχει αναφερθεί, αποτελεί τμήμα της πόλης της Χαλκίδας και Περιλαμβάνει τις κεντρικές και κύριες περικεντρικές περιοχές.

Η επιλεχθείσα Περιοχή Παρέμβασης, αφενός μεν, συγκεντρώνει χωρίς ιδιαίτερη ανομοιομορφία σύμφωνα και με τους προηγούμενους στατιστικούς χάρτες, τη μεγαλύτερη πληθυσμιακή/αστική πυκνότητα και επομένως αποτελεί το τμήμα της πόλης με τους εντονότερους κοινωνικο-οικονομικούς και αναπτυξιακούς δείκτες, αφετέρου δε, ο συνδυασμός των «γραμμικών» καθώς και σημειακών παρεμβάσεων (βλ. παρακάτω) που έχουν επιλεγεί να προταθούν για ένταξη χρηματοδότησης βάσει των θεσπιζόμενων κριτηρίων μέσω της ΒΑΑ, οδηγούν στην οριοθέτηση του συγκεκριμένου τμήματος του



πολεοδομικού συγκροτήματος ως Περιοχή Παρέμβασης η οποία αναλυτικά περιγράφεται παρακάτω.



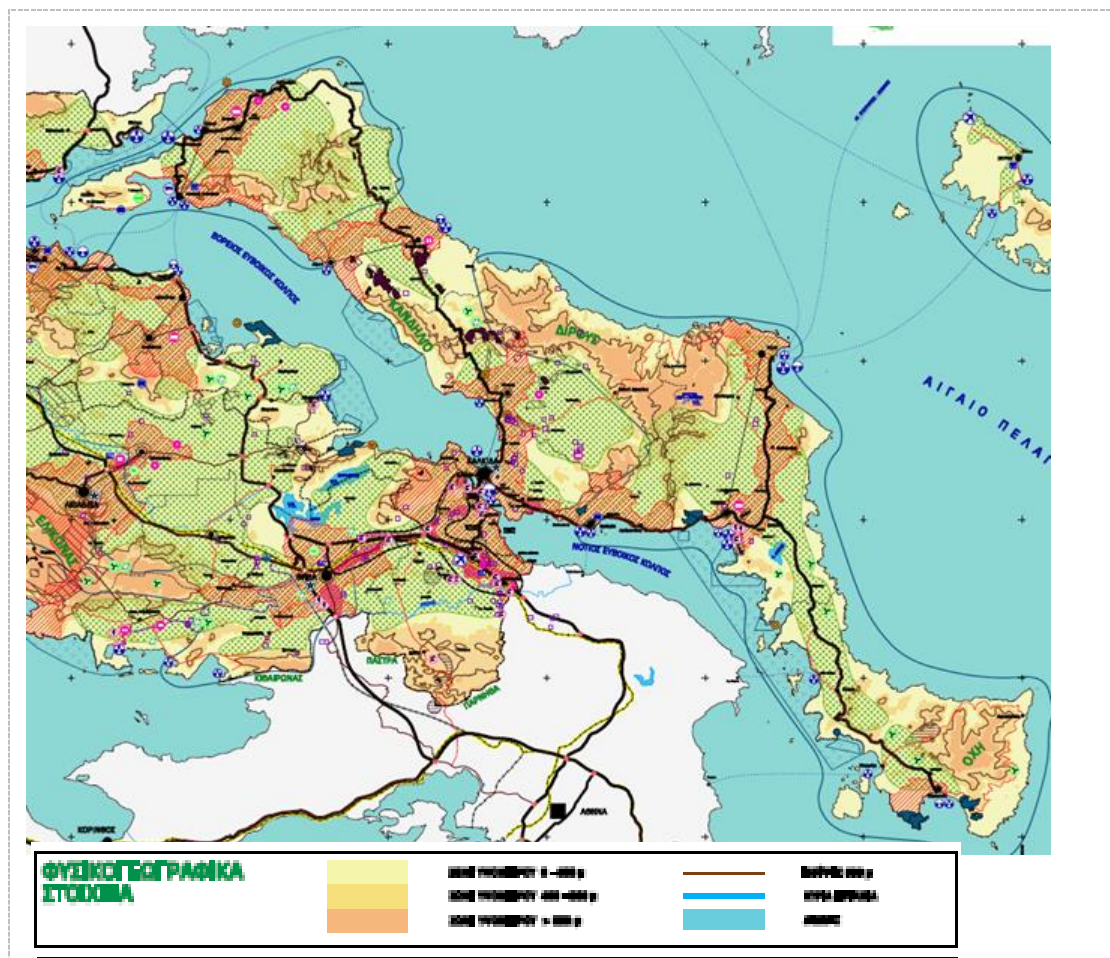
Η οριοθέτηση της περιοχής παρέμβασης αποτυπώνεται στον πιο πάνω χάρτη και περιλαμβάνει την περιοχή του πολεοδομικού και ιστορικού κέντρου της πόλης καθώς και την άμεσα ευρύτερη περιοχή που ορίζεται ανατολικά από τις οδούς Στύρων-Ορέστη Μακρή, νότια από τις οδούς Αντιγόνου, Ευβοίας, Παπαστρατή και Λιάσκα. Στην Βοιωτική ακτή περιλαμβάνει την περιοχή που ορίζεται από τις οδούς Λεωφ. Μακαρίου, Αμφιδάμαντος, Δεληγιάνη, Νικηταρά και Λεωφ. Καραμανλή. Ειδικότερα η Περιοχή Παρέμβασης περιγράφεται ως εξής:

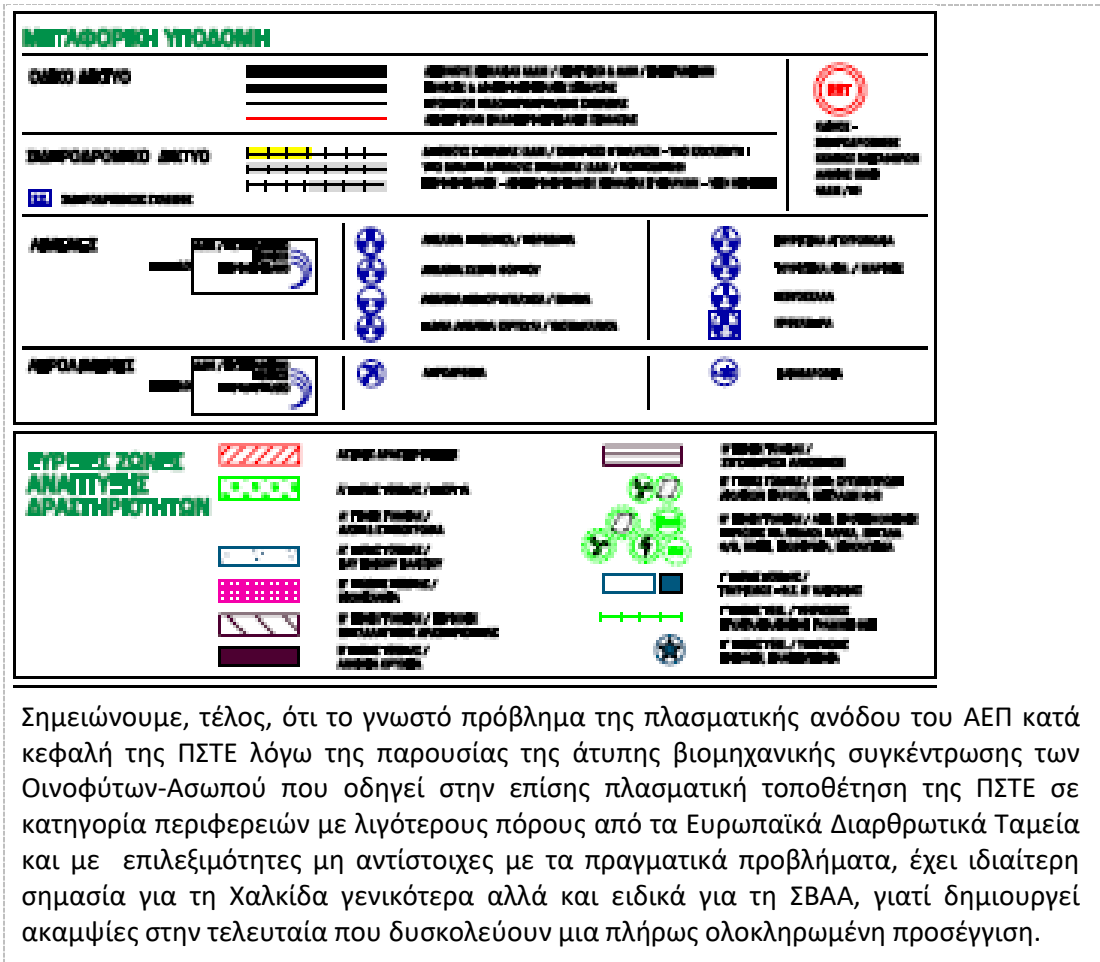
- Ξεκινά από τη Νότια είσοδο της πόλης – κόμβος Αρέθουσας / Στύρων (σημείο εισόδου στην Εύβοια μετά την Υψηλή Γέφυρα και διοχέτευσης κυκλοφορίας προς Βόρεια και Νότια Εύβοια), στην περιοχή της "Αρέθουσας".
- Ενσωματώνει κεντρικό διαμπερή οδικό άξονα της πόλης (Αρεθούσης – Ελ. Βενιζέλου), μήκους 2.257 μέτρων, ο οποίος καταλήγει στο κεντρικό παραλιακό μέτωπο της Ευβοϊκής πλευράς.
- Συνεχίζει δυτικά μέσω της Παλαιάς Γέφυρας του Ευρίπου στο παράκτιο μέτωπο της ηπειρωτικής πλευράς της Χαλκίδας, περιλαμβάνοντας το λόφο με το φρούριο Καράμπαμπα και την περιοχή του τερματικού σταθμού του ΟΣΕ, καθώς και την παραλιακή λεωφόρο Μακαρίου (προς τα βόρεια) η οποία είναι ήδη διαμορφωμένη σε μήκος 2,5 περίπου χλμ. με πεζοδρόμιο μέσου πλάτους 5 μέτρων, δίπλα στη θάλασσα, ικανό για χρήση περιπάτου και ποδηλάτου.



- Περικλείει το νότιο τμήμα της Ευβοϊκής πλευράς της πόλης, που συνδέει την Παλαιά με την Υψηλή Γέφυρα μέσω της μνημειακής παλιάς πόλη της Χαλκίδας (Συνοικία Κάστρου ή Αγίας Παρασκευής), η οποία υπόκειται σε ειδικό καθεστώς προστασίας καθώς και παραθαλάσσιων πάρκων, αλσουλίων και περιοχών πρασίνου, με διαμορφωμένους χώρους περιπάτου και ποδηλάτου.
- Εκτείνεται στο κεντρικό παραλιακό μέτωπο της Ευβοϊκής πλευράς και διασυνδέεται με το ιστορικό και εμπορικό κέντρο της Χαλκίδας, το οποίο είναι πλούσιο σε διατηρητέα κτίρια, παραδοσιακή αρχιτεκτονική και δίκτυο πεζοδρόμων και δρόμων ήπιας κυκλοφορίας συνολικού μήκους 10 περίπου χιλιομέτρων.

2.1.2 Χαρτογραφική Απεικόνιση της Περιοχής Παρέμβασης





2.1.3 Υφιστάμενη Κατάσταση Περιοχής Παρέμβασης

Α. Δημογραφικά Χαρακτηριστικά

Η Περιφερειακή Ενότητα Ευβοίας είχε το 2021 μόνιμο πληθυσμό 210.778 κατ. (38% της ΠΣΤΕ), και πληθυσμιακή πυκνότητα 57,7 κατ./χλμ2 (αισθητά υψηλότερη του μό. της ΠΣΤΕ που ήταν 35,2).

Οι δείκτες γήρανσης, εξάρτησης και αντικατάστασης της ΠΕΕ ήταν το 2021, αντίστοιχα, 146, 0,55 και 0,85, σημειώνοντας και οι δύο πρώτοι αισθητή αύξηση σε σύγκριση με το 2001 και υψηλότερες τιμές από τις αντίστοιχες μέσες περιφερειακές, ενώ ο τρίτος αισθητή μείωση.

Το σύνολο των απασχολούμενων στην ΠΕΕ το 2021 έφθανε τα 67.999 άτομα, με κατανομή ανά τομέα ως εξής:

- Πρωτογενής: 12,3% (ΠΣΤΕ: 17,3%)
- Δευτερογενής: 26,4% (ΠΣΤΕ: 13,5%)
- Τριτογενής: 61,3% (ΠΣΤΕ: 59,2%)

Η ΑΠΑ της ΠΕΕ ανέρχεται σε 3.242 (τρέχουσες τιμές, εκ. ευρώ), που αντιστοιχεί στο 34,5%

της ΑΠΑ της ΠΣΤΕ με κατανομή ανά τομέα ως εξής (σε παρένθεση η αντίστοιχη τιμή για την ΠΣΤΕ)

Πρωτογενής: 5% (ΠΣΤΕ: 7%)

Δευτερογενής: 29% (ΠΣΤΕ: 38%)

Τριτογενής: 66% (ΠΣΤΕ: 55%)

Διαχρονικά, παρατηρήθηκε στην ΠΕΕ μείωση στον πρωτογενή, περίπου σταθερότητα στο δευτερογενή, και αύξηση στον τριτογενή. Ενώ, δηλ., ως προς την τριτογενοποίηση η ΠΕΕ ακολούθησε τις γενικότερες τάσεις (ΠΣΤΕ και χώρα) στην περίπτωση του δευτερογενούς επέδειξε ανθεκτικότητα.

Το νέο Περιφερειακό Χωροταξικό Πλαίσιο ΠΣΤΕ που εγκρίθηκε πολύ πρόσφατα δίνει ορισμένες κατευθύνσεις που έχουν άμεση σχέση με την ΠΕΕ:

- Ένταξη της της Χαλκίδας στο κοινοτικό αστικό σύστημα και τα προγράμματα «Βιώσιμης αστικής ανάπτυξης» ως Λειτουργικής αστικής περιοχής και περιφερειακού κέντρου «μεσαίου μεγέθους».
- Προώθηση της ολοκλήρωσης του εκτεταμένου οδικού δικτύου των ΔΕΔ-Μ και ένταξη σ' αυτά του τμήματος «Χαλκίδα – Κύμη» και του λιμένα της Κύμης ως συμπληρωματικού του λιμένα της Χαλκίδας
- Από κοινού με την Αθήνα - Αττική ικανοποιητική ένταξη μέσω των αναγκαίων διαπεριφερειακών συνεργασιών στο χωρικό σύστημα της Περιφέρειας των «δουροφορικού» χαρακτήρα βιομηχανικών συγκεντρώσεων στην βιομηχανική περιοχή «Οινοφύτων – Σχηματαρίου – Θήβας» και την επέκτασή της στον άξονα Ριτσώνα – Χαλκίδα



Για τον προσδιορισμό του πληθυσμού της περιοχής παρέμβασης (ΠΠ) ζητήθηκαν από την ΕΛΣΤΑΤ (και χορηγήθηκαν) αδημοσίευτα στοιχεία σε επίπεδο οικοδομικού τετραγώνου (ΟΤ), των απογραφών 2021 και 2001. Λόγω ορισμένων προβλημάτων στα πρωτογενή στοιχεία, ο πληθυσμός της περιοχής παρέμβασης, εκτιμήθηκε κατά προσέγγιση με στάθμιση. Επίσης αντιστοιχίστηκε μεταξύ του απογραφικού κωδικού των ΟΤ στους χάρτες και τους πίνακες της ΕΛΣΤΑΤ παρουσιάζει ορισμένα κενά, με αποτέλεσμα να μην είναι τεχνικά εφικτός ο πλήρης εντοπισμός όλων των ΟΤ στους πίνακες με τα στοιχεία. Με δεδομένο το πρόβλημα, ο πληθυσμός της περιοχής παρέμβασης συνολικά, εκτιμήθηκε με αντίστοιχες σταθμίσεις, λαμβάνοντας υπόψη το έλλειμμα σε κάθε περίπτωση. Ωστόσο, είναι σαφές ότι η εικόνα που τελικά αποτυπώθηκε είναι πολύ κοντά στην πραγματικότητα.

Η ΠΠ περιλαμβάνει 34.443 κατ., δηλ. περ. το 1/3 του πληθυσμού του ΔΧ και το 58% του πληθυσμού της πόλης. Η ΠΠ εμφάνισε μεταξύ 2001 και 2021 σημαντική θετική μεταβολή του πληθυσμού (+6,3%) αλλά μικρότερη αυτής του ΔΧ (+10,8%). Συνεπώς, χωρίς να οδηγεί σε συρρίκνωση την ΠΠ (τουλάχιστον προς το παρόν) είναι σαφές ότι παρατηρείται μια διαδικασία προστιοποίησης στη Χαλκίδα, αν και όχι κατ' ανάγκην μόνο με αφετηρία την ίδια την πόλη: πολλές εξοχικές κατοικίες στις παραθαλάσσιες περιοχές του Δήμου έγιναν μόνιμες για κατοίκους μιας πολύ ευρύτερης περιοχής. Το γεγονός ότι η απόσταση της Χαλκίδας από την

Αθήνα, είναι μόλις 78 χλμ. αποτελεί έναν από τους ερμηνευτικούς παράγοντες της εξέλιξης αυτής.

Στο χώρο της πόλης ο μόνιμος πληθυσμός (2021) κατανέμεται, σε απόλυτα μεγέθη και με κριτήριο την πυκνότητα (απόλυτο μέγεθος/έκταση) όπως φαίνεται στους επόμενους χάρτες.

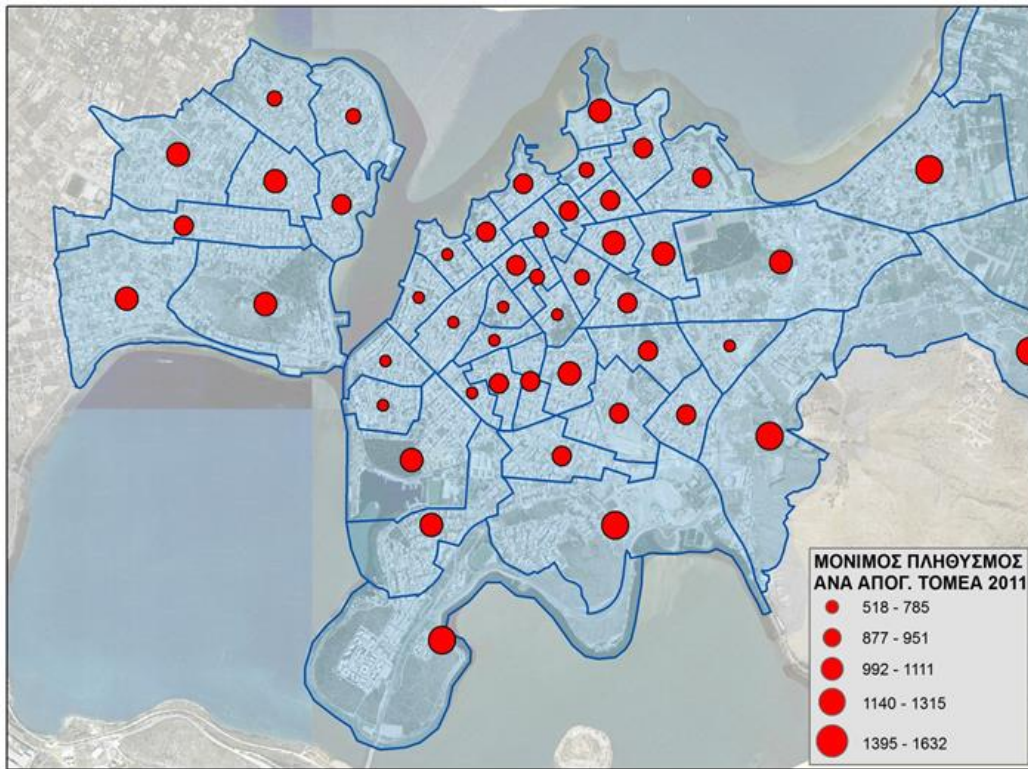


Απογραφικοί Τομείς Χαλκίδας ΕΛΛ. ΣΤΑΤ

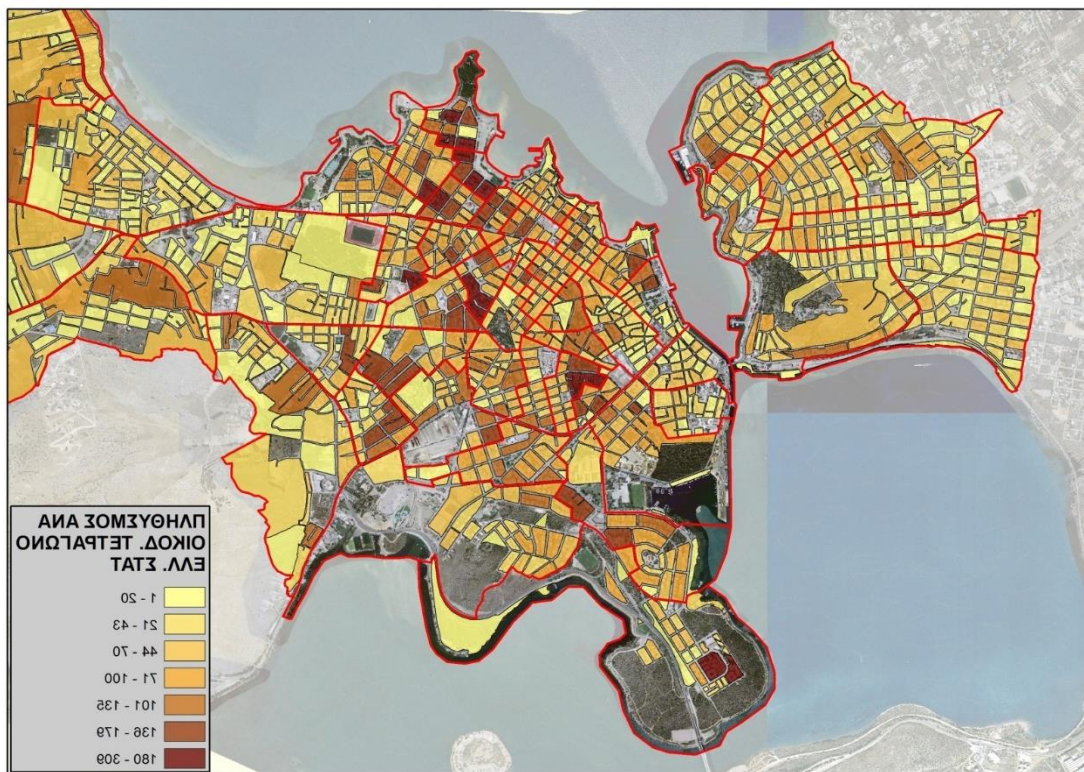


Με τη συγχρηματοδότηση
της Ευρωπαϊκής Ένωσης



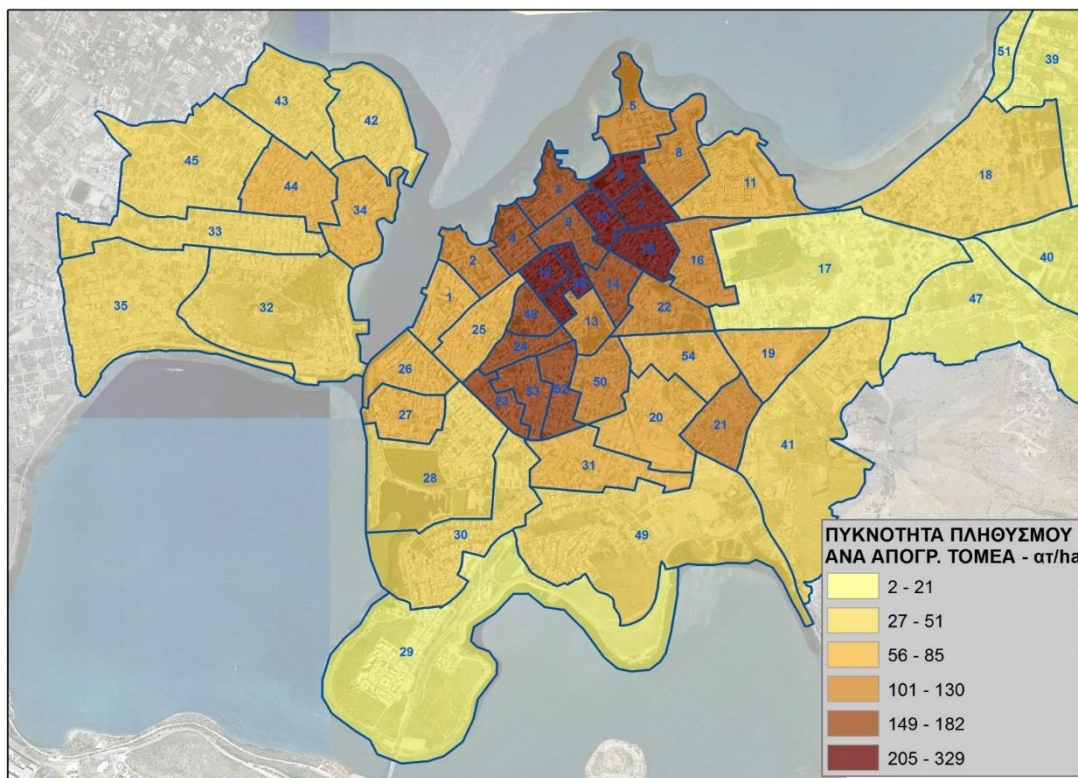


Μόνιμος Πληθυσμός 2021 ανά Απογραφικό Τομέα ΕΛΣΤΑΤ

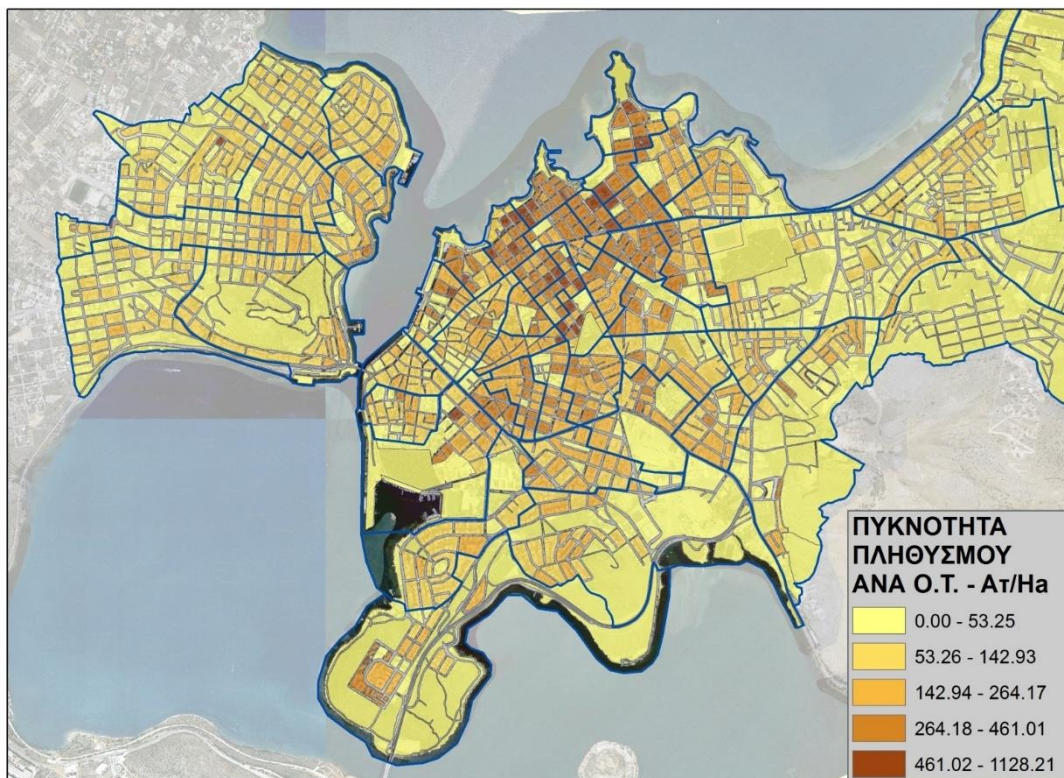


Μόνιμος Πληθυσμός 2021 ανά Οικοδ. Τετρ. ΕΛΣΤΑΤ





Πυκνότητα πληθυσμού ανά Απογραφικό Τομέα ΕΛΣΤΑΤ

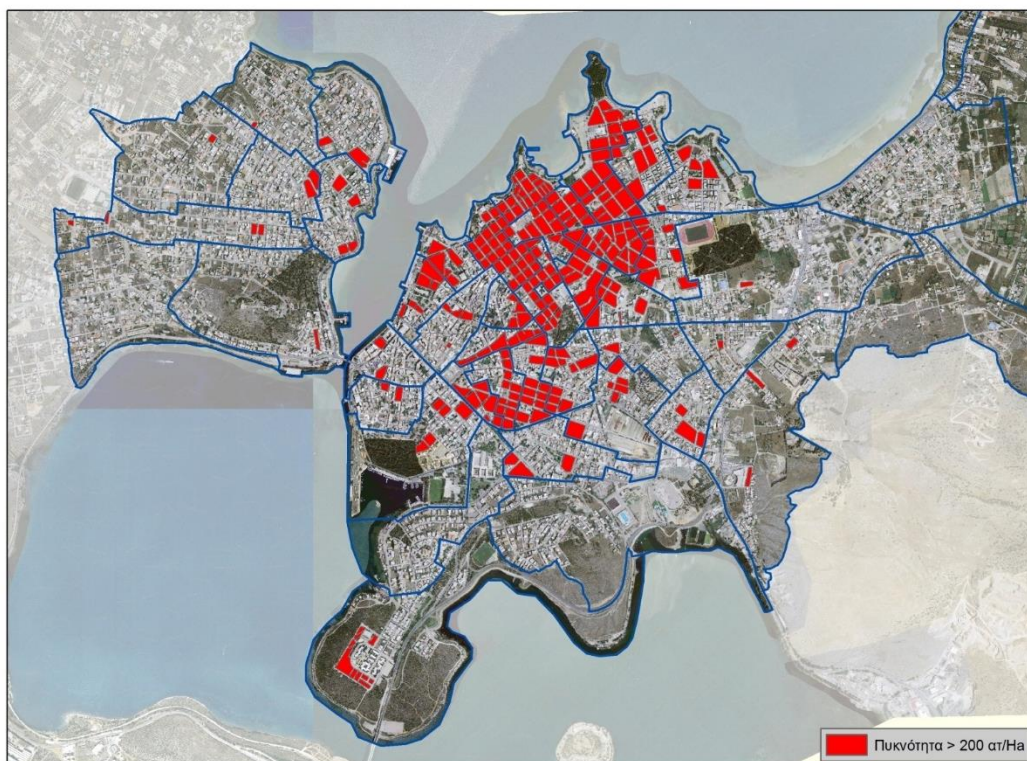


Πυκνότητα πληθυσμού ανά Οικοδομικό Τετράγωνο ΕΛΣΤΑΤ



Με τη συγχρηματοδότηση
της Ευρωπαϊκής Ένωσης





Πυκνότητα πληθυσμού > 200 ατ/Ha ανά Οικοδομικό Τετράγωνο ΕΛΣΤΑΤ

Από την ΕΛΣΤΑΤ, το Πολεοδομικό Συγκρότημα Χαλκίδας έχει χωριστεί σε 54 απογραφικούς τομείς. Όπως αποτυπώνεται και στους προηγούμενους χάρτες οι μεγαλύτερες πληθυσμιακές πυκνότητες συγκεντρώνονται από το κέντρο μέχρι το βόρειο παραλιακό τμήμα της πόλης του νησιωτικού τμήματος.

Σύμφωνα με τους αντίστοιχους υπολογισμούς, τα Ο.Τ. με πυκνότητα μεγαλύτερη των 200 ατ/ha, όπως αποτυπώνονται και στον τελευταίο χάρτη των πυκνοτήτων συγκεντρώνουν πληθυσμό τάξης μεγέθους 22.000 κατοίκων που αποτελεί περίπου το 37% του συνολικού πληθυσμού του Πολεοδομικού Συγκροτήματος.

Η Περιοχή Παρέμβασης (ΠΠ), όπως έχει οριστεί με έκταση 4.100 στρ. αποτελεί περίπου το 19% του συνολικού πολεοδομικού συγκροτήματος (54 απογρ. τομείς).

Επίσης, στην ΠΠ καταμετρώνται περί τα 780 οικοδομικά τετράγωνα από τα 1800 περίπου της συνολικής πόλης, ενώ ο πληθυσμός, εντός αυτής, κατοικεί σε 590 Ο.Τ. περίπου.

Στα 590 Ο.Τ., η δομημένη επιφάνεια στην οποία κατοικεί πληθυσμός, ανέρχεται σε 2.340 στρ. και αποτελεί ποσοστό 20% της δομημένης επιφάνειας στην οποία κατοικεί ο συνολικός πληθυσμός του πολεοδομικού συγκροτήματος Χαλκίδας.

Η ΠΠ σαφέστατα περιλαμβάνει τα πιο πυκνοκατοικημένα τμήματα της πόλης με ποσοστό πληθυσμού 58% (34.443 κατ.) επί του συνολικού πληθυσμού της πόλης.

Ενώ υπάρχει ένα είδος προαστιοποίησης, (έχει ήδη εντοπιστεί με πιο μακροσκοπική προσέγγιση σε προηγούμενο τμήμα του παρόντος) για την κλίμακα της Χαλκίδας, είναι



σαφές ότι με σχετικούς όρους (πυκνότητα) η πόλη, και ιδιαίτερα το κέντρο της, δεν έχουν πληγεί από έξοδο πληθυσμού. Στο πλαίσιο αυτό, **οι πυκνότητες στην ΠΠ είναι μέσες, προς το παρόν (αλλά με τάση αύξησης).**

Η ηλικιακή διάρθρωση στο Δ. Χαλκιδέων παρουσιάζεται στον επόμενο πίνακα (2021)

Περιοχή	Σύνολο	Άνδρες		Γυναίκες		Πυκνότητα κάτοικοι / χλμ2
	Αριθμ.	Αριθμ	%	Αριθμ	%	
Σύνολο Χώρας	10.816.286	5.303.223	49,0	5.513.063	51,0	81,97
Περ. Στ. Ελλάδας	508.254	254.511	50,1	253.743	49,9	35,2
ΠΕ Εύβοιας	210.778	106.600	50,2	104.178	49,8	57,7
Δήμος Χαλκιδέων	109.256	54.241	49,6	55.015	50,4	247,89

Εξετάζοντας την πληθυσμιακή πυκνότητα του Δήμου Χαλκιδέων και συγκρίνοντας την με τους αντίστοιχους δείκτες της Π.Ε. Εύβοιας, της Περιφέρειας Στ. Ελλάδας και της Χώρας διαπιστώνεται ότι ο δείκτης πληθυσμιακής πυκνότητας του Δήμου Χαλκιδέων είναι κατά πολύ μεγαλύτερος του αντίστοιχου δείκτη τόσο σε επίπεδο επικρατείας (247,885 έναντι 81,97 κατοίκων ανά τετρ. χλμ.) όσο και σε επίπεδο Περιφερειακής Ενότητας Εύβοιας (μόλις 57,7 κατοίκων ανά χλμ2).

Ηλικιακή κατανομή στο Δ. Χαλκιδέων

Φύλλο	0-14	15-24	25-39	40-54	55-64	65-79	> 80	Σύνολο
Άρρενες	4.956	3.470	7.286	6.281	3.190	3.077	849	29.109
Θήλυς	4.624	3.072	7.117	6.851	3.357	3.566	1.429	30.016
Σύνολο	9.580	6.542	14.403	13.132	6.547	6.643	2.278	59.125
Ποσοστό	16,2%	11%	24,4%	22,2%	11,1%	11,2%	3,9%	100,0%

Ηλικιακή κατανομή στη Δ.Ε. Χαλκιδέων

Σύνολο	0-9	10-19	20-29	30-39	40-49	50-59	60-69	70 ετών και άνω
59.125	6.418	6.323	7.919	9.865	9.243	7.356	5.414	6.587

Για την καλύτερη ανάλυση του δημογραφικού προφίλ του Δήμου παρατίθενται και οι κάτωθι δημογραφικοί δείκτες :

	Δ. ΧΑΛΚΙΔΕΩΝ		ΠΕ Εύβοιας	
	2001	2021	2001	2021
Δείκτης Γήρανσης	0,72	0,93	1,18	1,46
Δείκτης Εξάρτησης	0,42	0,46	0,51	0,55
Δείκτης Αντικατάστασης	1,6	1,00	1,17	0,85

Δ.Ε. Χαλκιδέων (2021)

Δείκτης Γήρανσης 0,74

Δείκτης Εξάρτησης 0,42



Με τη συγχρηματοδότηση
της Ευρωπαϊκής Ένωσης



Ο δείκτης γήρανσης είναι ο λόγος των ατόμων ηλικίας 65 και άνω προς τα άτομα ηλικίας 0-14 ετών. Σκοπός του δείκτη αποτελεί ο προσδιορισμός της αναλογίας "γέροι" προς "νέοι", δηλαδή πόσα άτομα ηλικίας 65-άνω αντιστοιχούν σε άτομα ηλικίας 0-14 ετών. Όσο μεγαλύτερος είναι ο δείκτης τόσο πιο "γερασμένος" είναι ο πληθυσμός. Για το σύνολο της ΠΕ Εύβοιας ο δείκτης γήρανσης είναι 1,46 δηλαδή σε 1 άτομο ηλικίας 0-14 αντιστοιχεί 1,46 άτομα ηλικίας 65 ετών και άνω. Ο δείκτης γήρανσης της Δ.Κ. Χαλκιδέων είναι 0,93 και αποκλίνει από εκείνον σε επίπεδο ΠΕ. Από την σύγκριση των στοιχείων προκύπτει ότι ο Δήμος σε σχέση με την ΠΕ είναι λιγότερο «γερασμένος».

Ο δείκτης εξάρτησης είναι ο λόγος του αθροίσματος ατόμων ηλικίας 0-14 ετών και 65 ετών και άνω (δηλαδή των μη παραγωγικών ηλικιών), προς τα άτομα ηλικίας 15-65 (παραγωγικές). Σκοπός του δείκτη είναι να βρεθεί η αναλογία μεταξύ εξαρτώμενων ατόμων, δηλαδή αυτών που δεν μπορούν να συμμετέχουν στην παραγωγική διαδικασία προς τα άτομα που θεωρείται ότι συμμετέχουν στην παραγωγική διαδικασία. Ο μέσος όρος του Νομού είναι 0,55 δηλαδή σε 1 άτομο 15-65 ετών αντιστοιχούν 0,55 άτομα ηλικίας είναι 65 και άνω ετών και 0-15, ενώ για το σύνολο της Δ.Κ. ο δείκτης εξάρτησης είναι 0,46. Ο δείκτης αντικατάστασης αποτελεί δομικό δείκτη. Δηλαδή εκφράζει την εναλλαγή μεταξύ των ηλικιών που μετέχουν στην παραγωγική διαδικασία. Υπολογίζεται ως ο λόγος των ατόμων ηλικίας 15-24 προς τα άτομα ηλικίας 55-64. Δηλαδή των ατόμων που ετοιμάζονται να εισέλθουν στην παραγωγική διαδικασία και αυτών που αναμένονται να εξέλθουν από την παραγωγική διαδικασία.

Η Δημοτική Ενότητα Χαλκιδέων είναι η αυτή με τη μεγαλύτερη πληθυσμιακή πυκνότητα, όπως είναι αναμενόμενο από την ύπαρξη σε αυτήν ενός σημαντικού αστικού κέντρου: της πόλης της Χαλκίδας. Η Δημοτική Ενότητα εμφανίζει μικρό δείκτη γήρανσης (μικρότερο της μονάδας), από τους μικρότερους της Περιφέρειας Στερεάς Ελλάδας και της χώρας, γεγονός που υποδηλώνει έναν ηλικιακά σημαντικά ανανεωνόμενο πληθυσμό (υποστηρίζεται και από την αντίστοιχη τιμή του δείκτη αντικατάστασης)

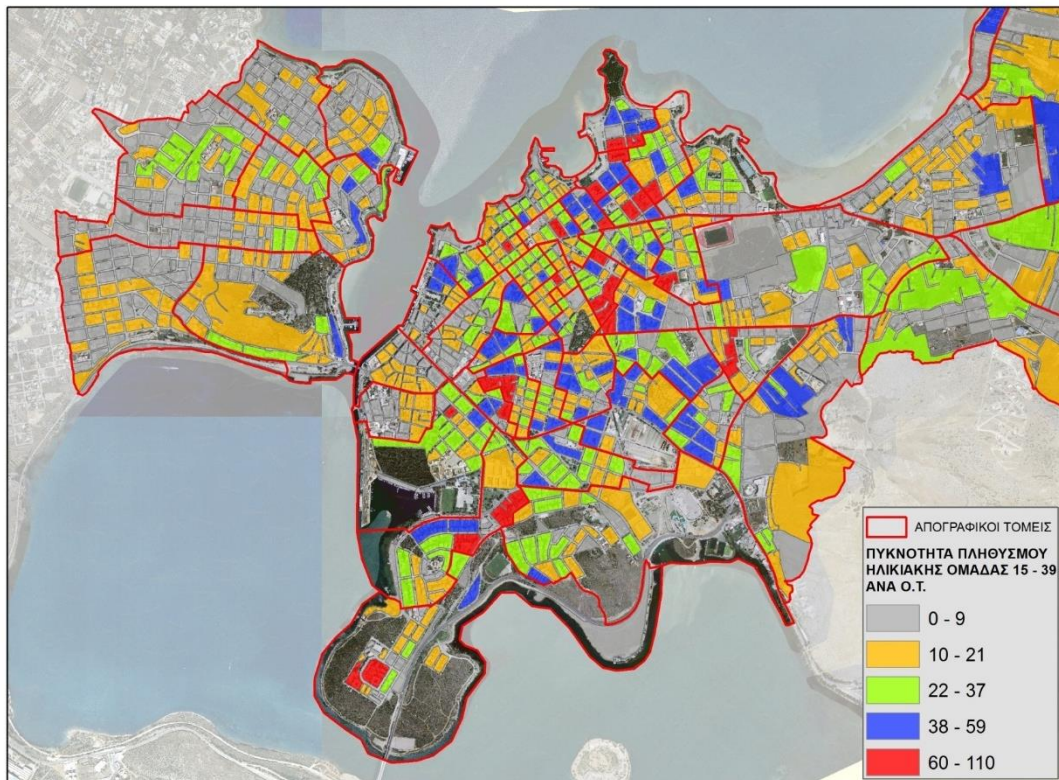
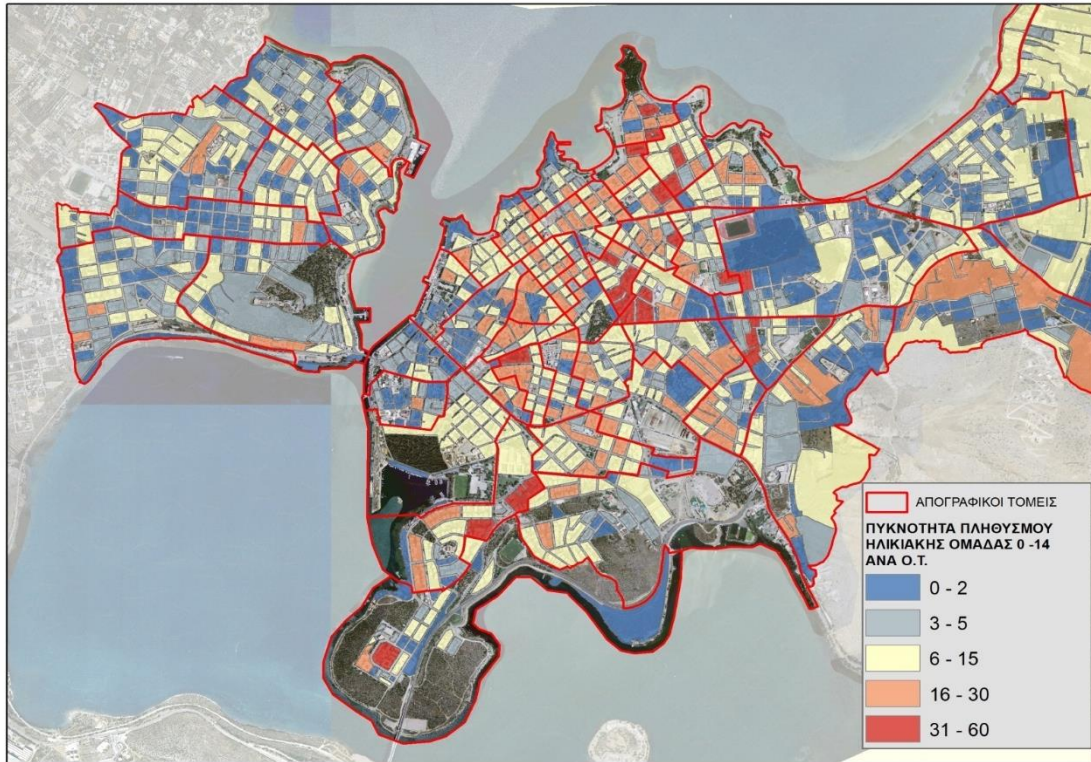
Σχετικά με τους υπολογιζόμενους δείκτες εξάγεται το συμπέρασμα ότι ακόμη η Χαλκίδα δεν αποτελεί μια γερασμένη πόλη αλλά μια πόλη με σχετικά ικανοποιητικά αποθέματα νεανικού πληθυσμού.

Επίσης, σε επίπεδο φύλλο, διαπιστώνεται σχετική ισότητα στα σύνολα των ηλικιακών ομάδων με μια ελαφριά πληθυσμιακή αύξηση του γυναικείου φύλλου στις μεγαλύτερες ηλικιακές ομάδες.

Στους επόμενους χάρτες αποτυπώνονται η κατανομή στο χώρο της πόλης των βασικών ηλικιακών κατηγοριών καθώς και με δείκτες η σύγκριση του πληθυσμού ανά ηλικιακή ομάδα.

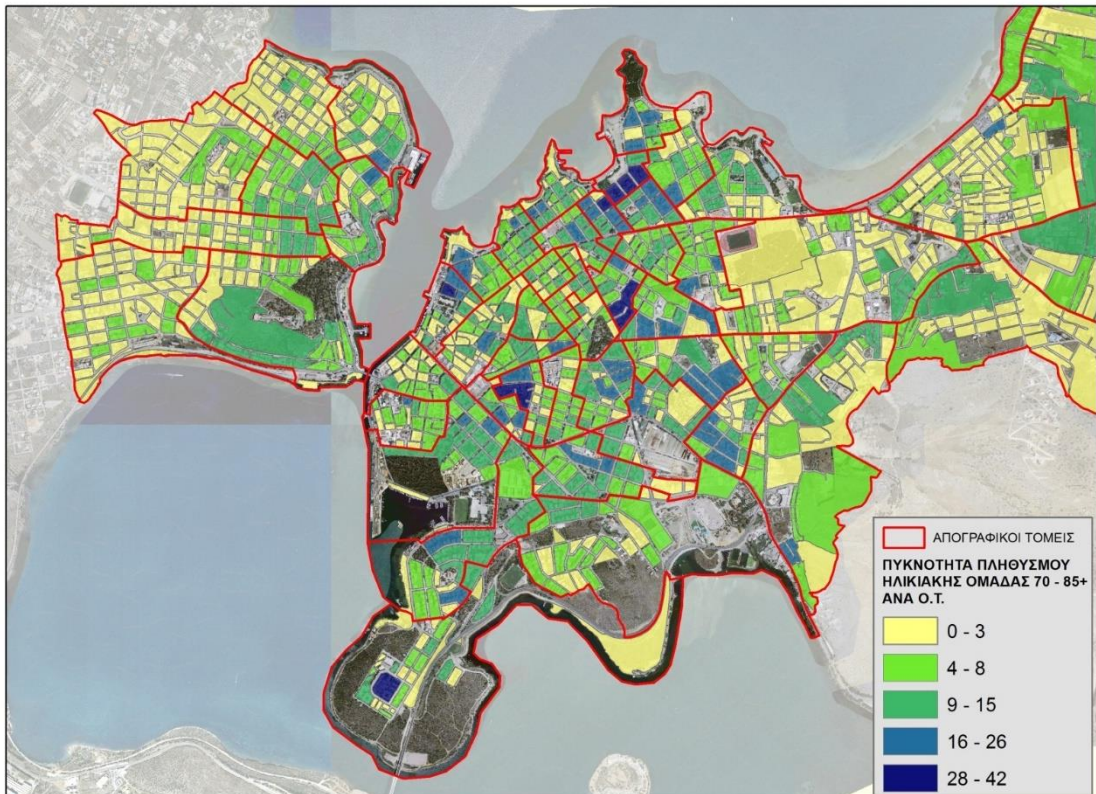
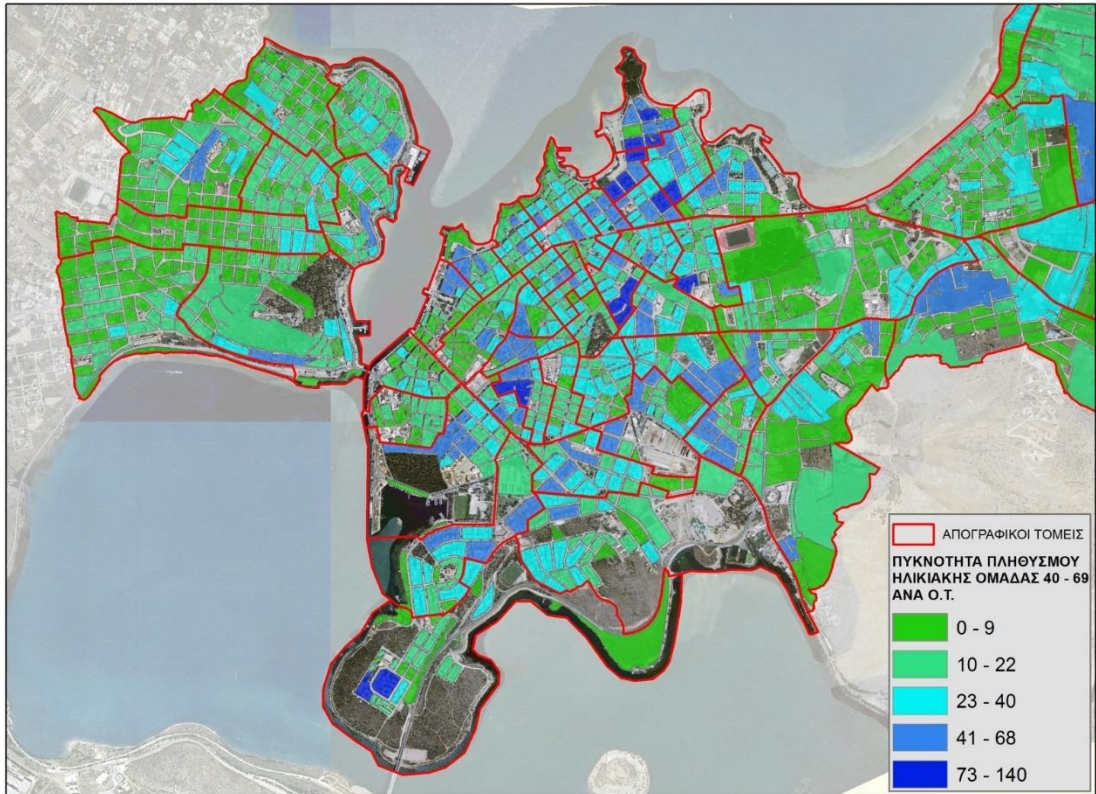
Στους επόμενους χάρτες αποτυπώνονται η κατανομή στο χώρο της πόλης των βασικών ηλικιακών κατηγοριών καθώς και με δείκτες η σύγκριση του πληθυσμού ανά ηλικιακή ομάδα.





Με τη συγχρηματοδότηση της Ευρωπαϊκής Ένωσης







Με τη συγχρηματοδότηση
της Ευρωπαϊκής Ένωσης





Στους προηγούμενους χάρτες αποτυπώνονται στο Πολεοδομικό συγκρότημα οι πληθυσμιακές ηλικιακές ομάδες (0 – 14, 15 – 39, 40 – 69 και 70 – 85+).

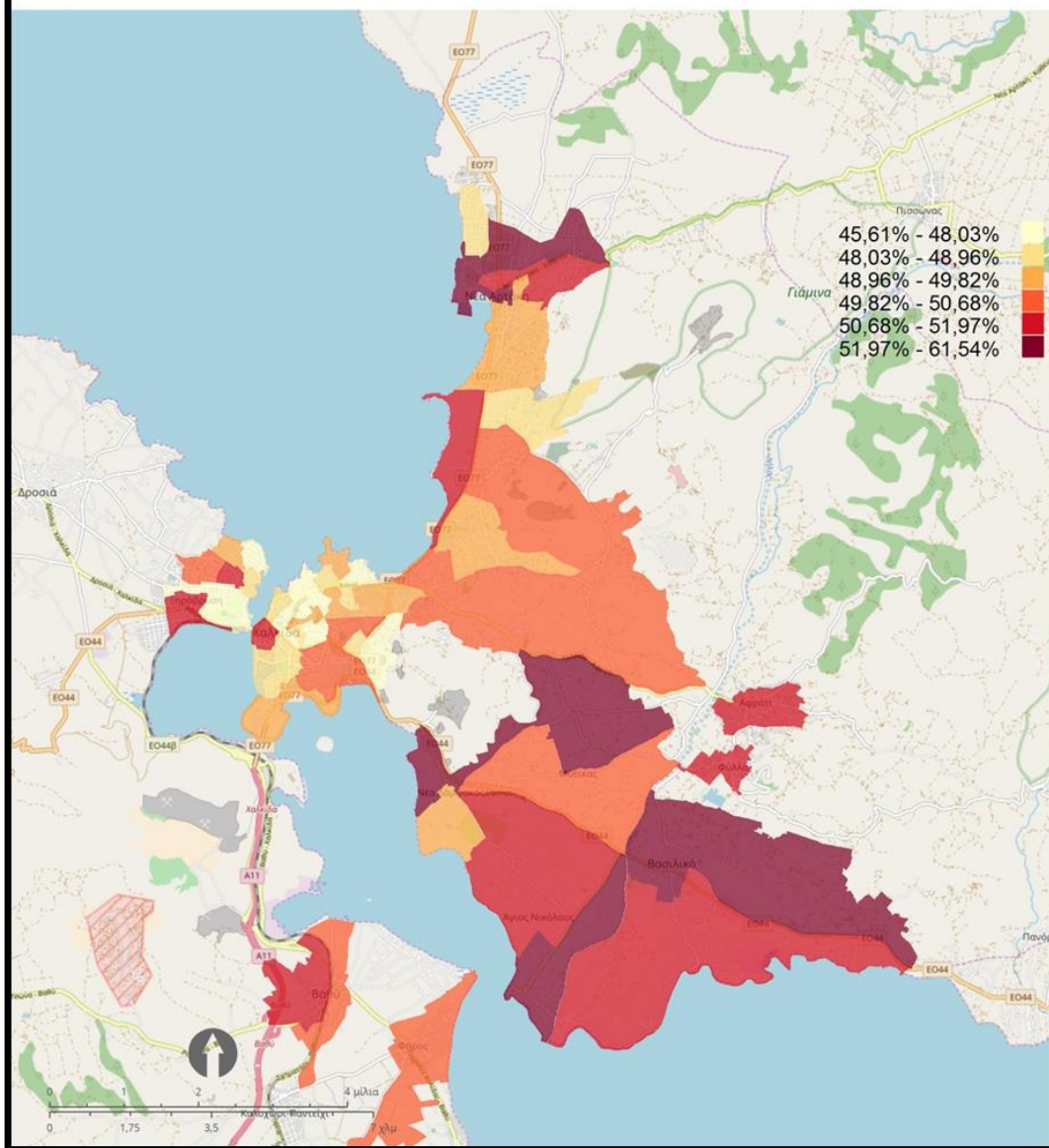
Σύμφωνα με τα αριθμητικά δεδομένα τα οποία αποτυπώνονται στους παραπάνω χάρτες, χωρικά δεν εξάγεται κάποιο ιδιαίτερο συμπέρασμα πέραν του ότι η πληθυσμιακή διαβάθμιση των ηλικιακών ομάδων σχεδόν ταυτίζεται χωρικά με τη χωρική διαβάθμιση της πυκνότητας του συνολικού πληθυσμού. Σημειώνεται όμως το γεγονός ότι συγκριτικά με το νησιωτικό τμήμα της πόλης, το ηπειρωτικό τμήμα της είναι σαφέστατα αρκετά πιο γερασμένο και ιδιαίτερα στο πιο παραλιακό τμήμα του.

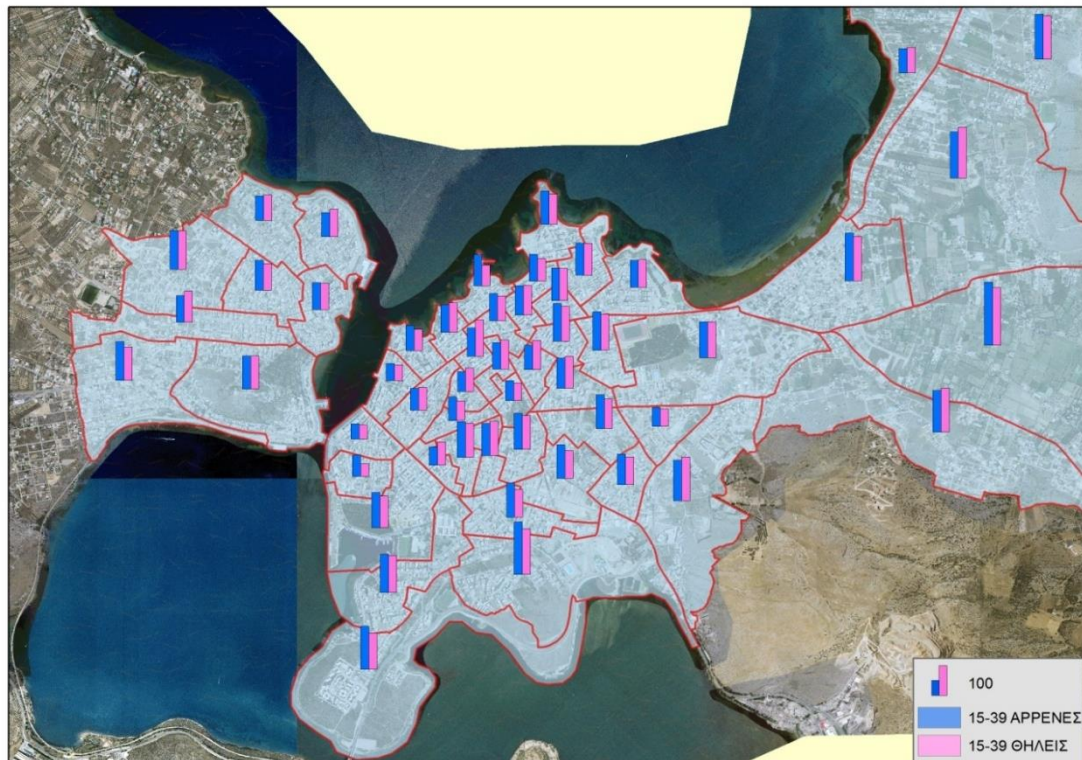
Όσον αφορά την κατανομή ανά φύλο, όπως ήδη προαναφέρθηκε, στο Δήμο Χαλκιδίων υπερτερούν ελαφρά οι γυναίκες. Ο επόμενος χάρτης (πηγή: Πανόραμα) δίνει μια εικόνα της χωρικής διακύμανσης της κατανομής ανά φύλο. Αν και οι διαφορές παραμένουν μικρές, υπάρχουν ορισμένοι θύλακες με σχετική συγκριτικά υστέρηση των ανδρών

Στους χάρτες που ακολουθούν μετά τον επόμενο του ΕΚΚΕ – ΕΛΣΤΑΤ (πηγή: Πανόραμα), αποτυπώνεται ανά Απογρ. τομέα με δείκτες η πληθυσμιακή σύγκριση ανάμεσα στα δύο φύλλα στις αντίστοιχες κατηγορίες των ηλικιακών ομάδων. Παρατηρείται πληθυσμιακή υστέρηση στους άνδρες στη μεγαλύτερη κατηγορία ηλικίας 70-85+.



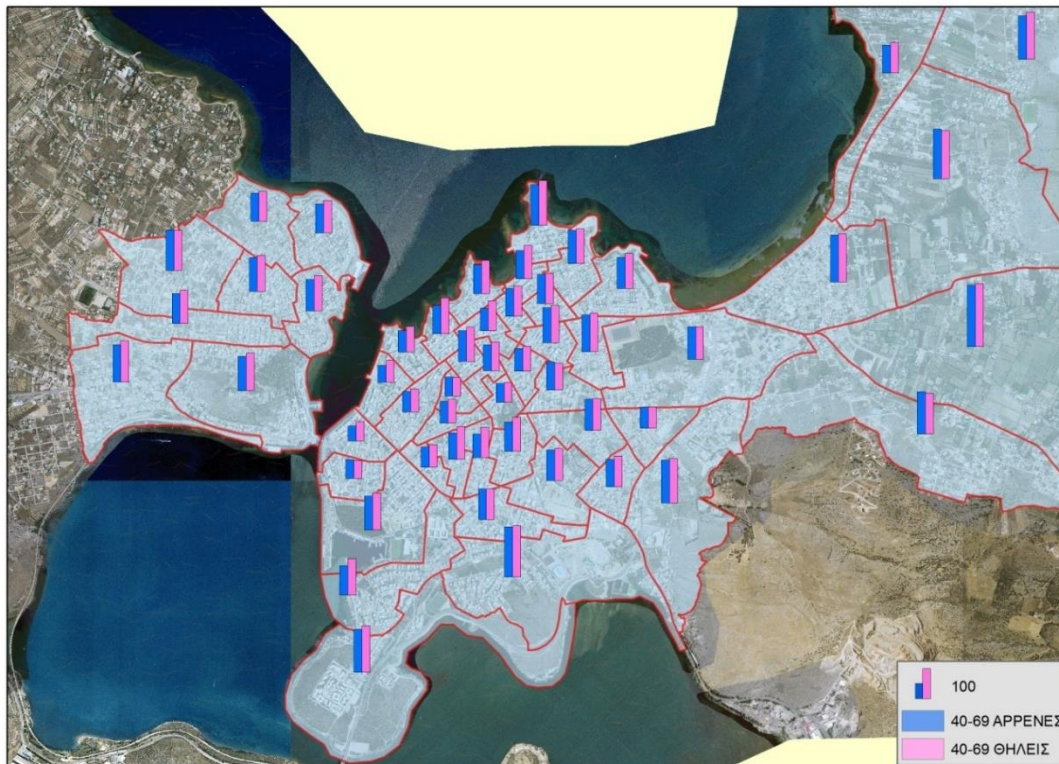
Επίπεδο χωρικής διαίρεσης: Πόλη (Μονάδες Χωρικής Ανάλυσης)
Έτος απογραφής: 2011
Θεματική ενότητα: Πληθυσμός
Κατηγορία: Φύλο
Μεταβλητή: Άνδρες(Ποσοστό)





Με τη συγχρηματοδότηση
της Ευρωπαϊκής Ένωσης





Με τη συγχρηματοδότηση
της Ευρωπαϊκής Ένωσης

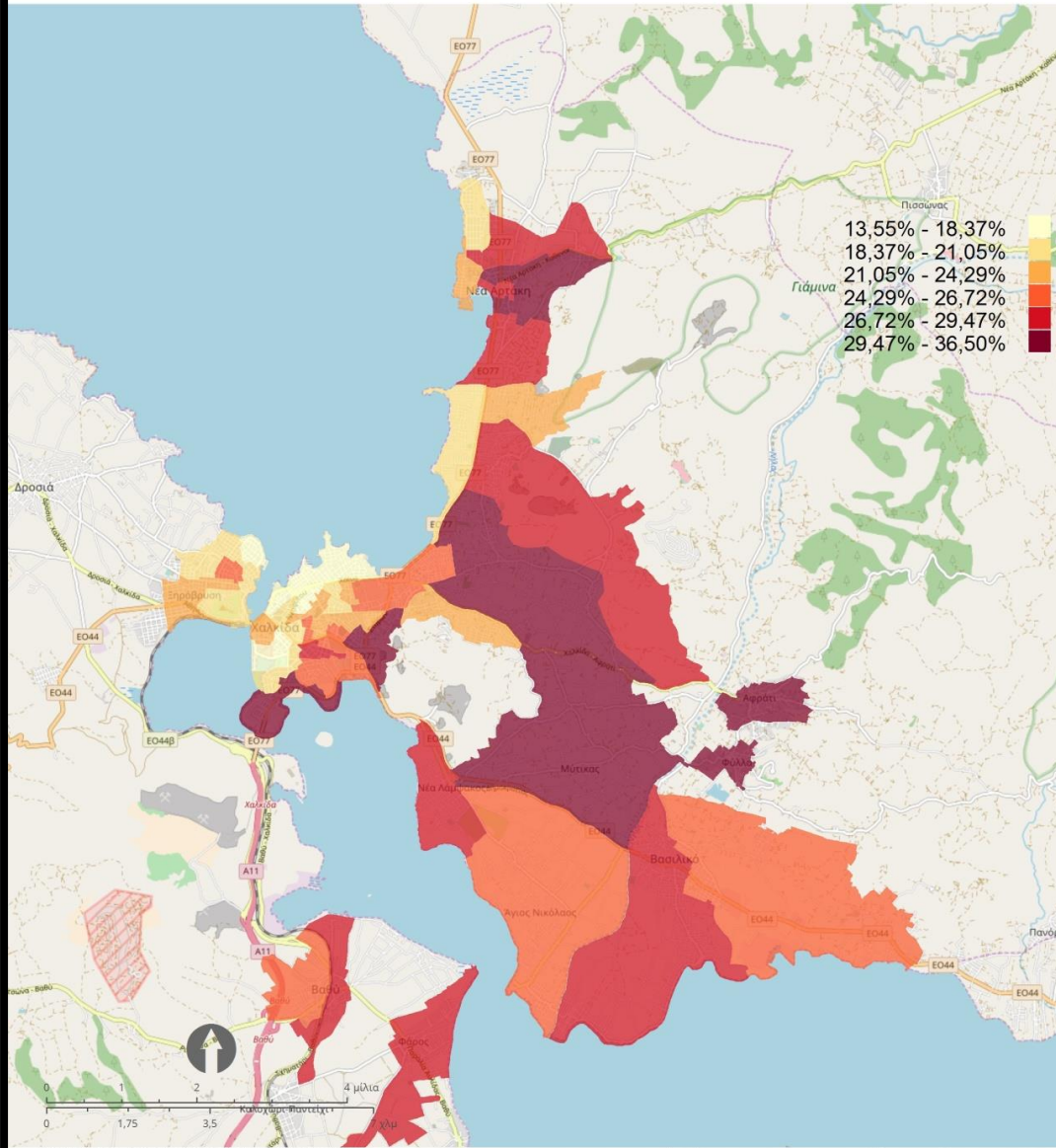


Οι επόμενοι χάρτες παρουσιάζουν την κατανομή στον αστικό χώρο κατηγοριών του πληθυσμού με κριτήριο το εκπαιδευτικό επίπεδο.

Σύμφωνα με τους προηγούμενους χάρτες, οι οποίοι αποτελούν προϊόντα επεξεργασίας από απογραφικά δεδομένα του ΕΚΚΕ και της ΕΛΣΤΑΤ, σε επίπεδο εκπαίδευσης ανά απογραφικό τομέα, διαπιστώνεται πως στο πυκνότερο κεντρικό τμήμα της πόλης της Χαλκίδας κατοικείται περισσότερο από πληθυσμό με ανώτερες ή ανώτατες σπουδές, με το επίπεδο σπουδών των κατοίκων να μειώνεται αναλογικά με την απομάκρυνση από τα κεντρικά τμήματα της πόλης.



Επίπεδο χωρικής διαίρεσης: Πόλη (Μονάδες Χωρικής Ανάλυσης)
 Έτος απογραφής: 2011
 Θεματική ενότητα: Εκπαίδευση
 Κατηγορία: Επίπεδο εκπαίδευσης (ISCED 2011) (Επίπεδο 2)
 Μεταβλητή: Απολυτήριο Δημοτικού (ISCED 1)(Ποσοστό)



Μονάδα μέτρησης: Ποσοστό ατόμων στο σύνολο της διοικητικής ενότητας.
 Μέθοδος ταξινόμησης: Ποσοστιαία (quantiles)
 Ημερομηνία έκδοσης: 28/11/2017. Πηγή: <http://panorama.stats.gov.gr> Copyright © εφαρμογής 2013-2015 Εθνικό Κέντρο Κοινωνικών Ερευνών.
 Χαρτογραφικό υπόβαθρο:

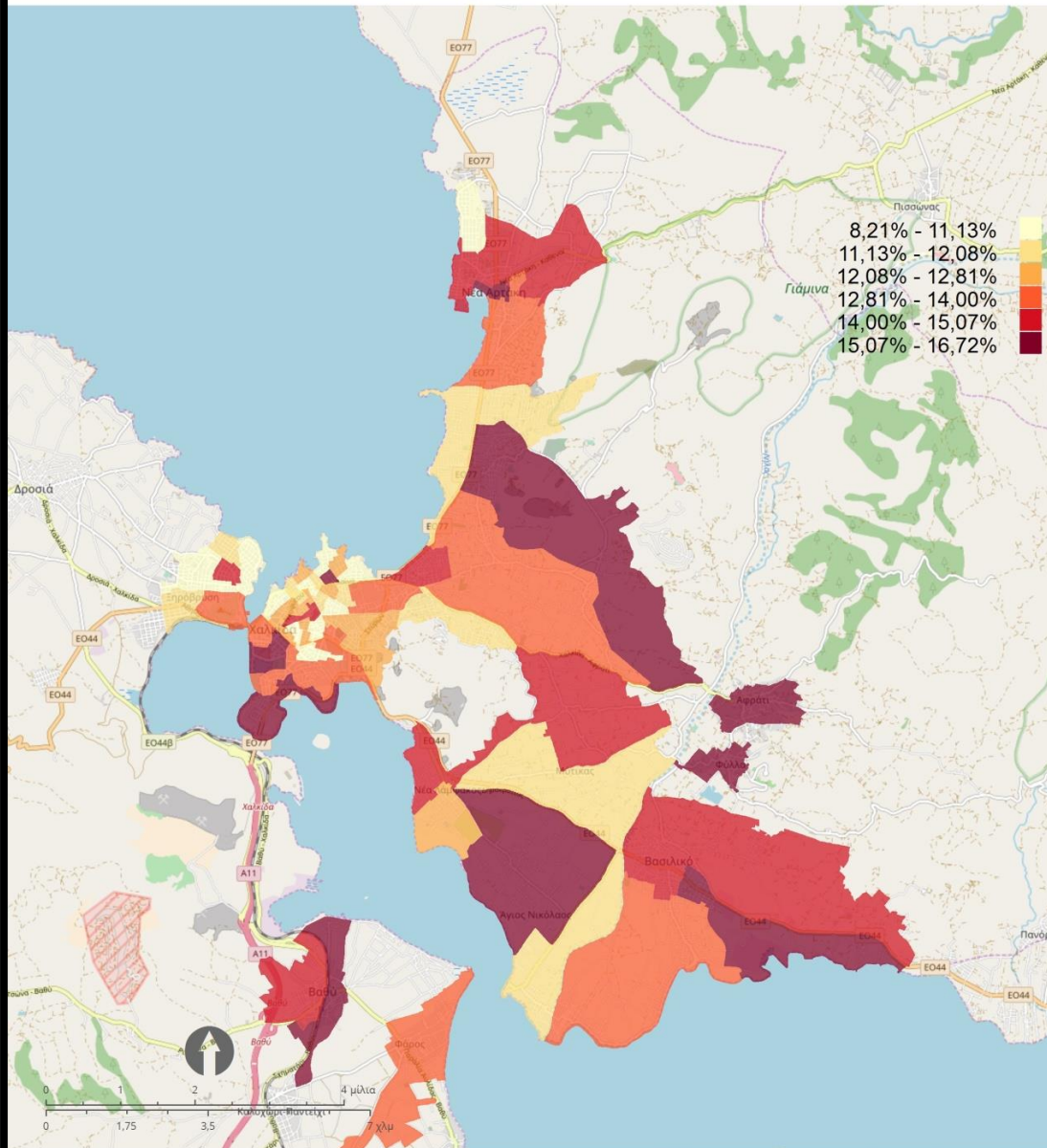
ΕΛΛΗΝΙΚΗ ΔΗΜΟΚΡΑΤΙΑ
 Υπουργείο Παιδείας, Έρευνας & Θρησκευμάτων
 Παιδαγωγικό Ινστιτούτο

ΕΛΛΗΝΙΚΗ ΔΗΜΟΚΡΑΤΙΑ
 ΚΕΝΤΡΟ ΟΙΚΟΝΟΜΙΚΩΝ ΚΑΙ ΕΡΕΥΝΩΝ
 ΕΘΝΙΚΟ ΚΕΝΤΡΟ ΚΟΙΝΩΝΙΚΩΝ ΕΡΕΥΝΩΝ

ΕΣΠΑ 2014-2020
 ΠΡΟΓΡΑΜΜΑ ΟΡΟΛΟΙΟΥ
 Η Περιφέρεια στο επίκεντρο της ανάπτυξης

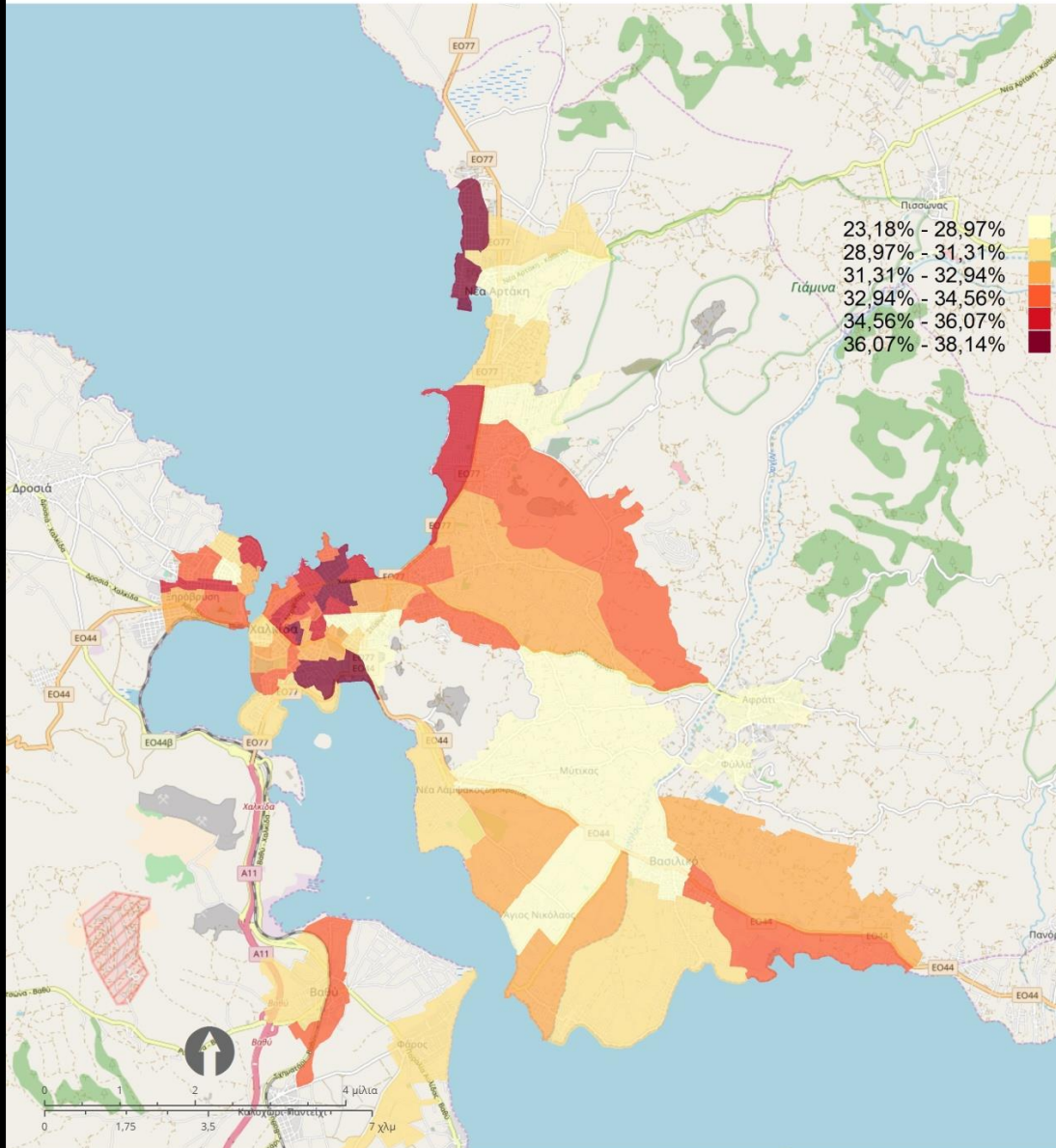
Με τη συγχρηματοδότηση της Ελλάδας και της Ευρωπαϊκής Ένωσης - Ευρωπαϊκό Ταμείο Περιφερειακής Ανάπτυξης (ΕΤΠΑ), στο πλαίσιο του Ε.Π. Ανταγωνιστικότητα και Επιχειρηματικότητα (ΕΠΑΝΕΚ) και των Π.Ε.Π. Αττικής, Π.Ε.Π. Μακεδονίας - Θράκης.

Επίπεδο χωρικής διαίρεσης: Πόλη (Μονάδες Χωρικής Ανάλυσης)
Έτος απογραφής: 2011
Θεματική ενότητα: Εκπαίδευση
Κατηγορία: Επίπεδο εκπαίδευσης (ISCED 2011) (Επίπεδο 2)
Μεταβλητή: Απολυτήριο τριτάξιου Γυμνασίου (ISCED 2)(Ποσοστό)



Μονάδα μέτρησης: Ποσοστό ατόμων στο σύνολο της διοικητικής ενότητας.
Μέθοδος ταξινόμησης: Ποσοστημόρια (quantiles)
Ημερομηνία εκτύπωσης: 28/11/2017. Πηγή: <http://panorama.maps.statistics.gov.gr/> Copyright © εφαρμογή 2013-2015 Εθνικό Κέντρο Κοινωνικών Ερευνών.
Χαρτογραφικό υπόβαθρο:

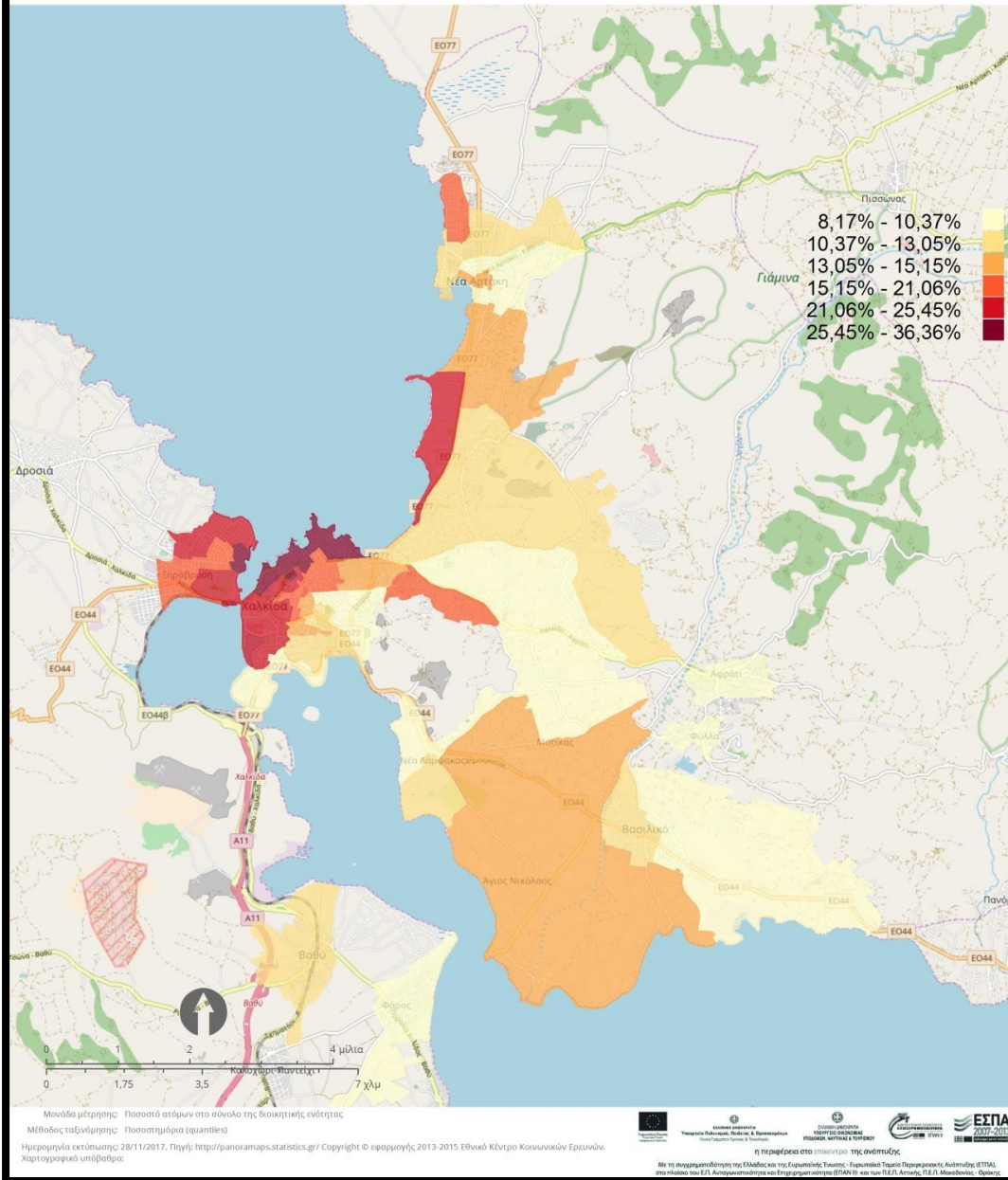
Επίπεδο χωρικής διαίρεσης: Πόλη (Μονάδες Χωρικής Ανάλυσης)
 Έτος απογραφής: 2011
 Θεματική ενότητα: Εκπαίδευση
 Κατηγορία: Επίπεδο εκπαίδευσης (ISCED 2011) (Επίπεδο 1)
 Μεταβλητή: Ανώτερη Δευτεροβάθμια εκπαίδευση (ISCED 3-4)(Ποσοστό)



Μονάδα μέτρησης: Ποσοστό ατόμων στο σύνολο της διοικητικής ενότητας
 Μέθοδος ταξινόμησης: Ποσοστημόρια (quantiles)
 Ημερομηνία εκτύπωσης: 28/11/2017. Πηγή: <http://panoramas.statistics.gov.gr> Copyright © εφαρμογές 2013-2015 Εθνικό Κέντρο Κοινωνικών Ερευνών.
 Χαρτογραφικό υπόβαθρο:

ΕΥΡΩΠΑΪΚΗ ΕΝΩΣΗ
 Ευρωπαϊκό Ταμείο Περιφερειακής Ανάπτυξης
 Υπουργείο Παιδείας, Έρευνας & Θρησκευμάτων
 Εθνικό Κέντρο Κοινωνικών Ερευνών
 ΕΠΙΧΕΙΡΗΣΙΑΚΟ ΠΡΟΓΡΑΜΜΑ ΠΡΩΤΟΒΑΘΜΙΑ ΠΡΟΛΑΒΗ ΑΝΙΣΟΤΗΤΑΣ
 η περιφέρεια στο επίκεντρο της ανάπτυξης
 ΕΣΠΑ 2007-2013
 Με τη συγχρηματοδότηση της Ελλάδας και της Ευρωπαϊκής Ένωσης - Ευρωπαϊκό Ταμείο Περιφερειακής Ανάπτυξης (ΕΤΠΑ) στο πλαίσιο του Ε.Π. Ανταγωνιστικότητα και Επιχειρηματικότητα (ΕΠΑΝ II) και των Π.Ε.Π. Αττικής, Π.Ε.Π. Μακεδονίας - Θράκης.

Επίπεδο χωρικής διαίρεσης: Πόλη (Μονάδες Χωρικής Ανάλυσης)
 Έτος απογραφής: 2011
 Θεματική ενότητα: Εκπαίδευση
 Κατηγορία: Επίπεδο εκπαίδευσης (ISCED 2011) (Επίπεδο 1)
 Μεταβλητή: Τριτοβάθμια εκπαίδευση (ISCED 5-8)(Ποσοστό)



Γενικά Συμπεράσματα και συνοπτική αναφορά κρίσιμων ζητημάτων ενότητας

- Η Χαλκίδα, ως μεγαλύτερη σε επίπεδο πληθυσμού πόλη της Περιφέρειας σύμφωνα με τα επίσημα απογραφικά δεδομένα, με 64.490 κατοίκους στην πόλη και 109.256 στο Δήμο (2021) παρουσιάζει αξιόλογο μέγεθος και σαφή στοιχεία αστικότητας.



- Η ΠΠ συγκεντρώνει περί το 58% του πληθυσμού της πόλης (2021) με τάση σαφούς ανόδου και προσέλκυσης πληθυσμό από άλλες περιοχές (όχι κατ' ανάγκη του Δ. Χαλκιδίων).
 - Ο Δήμος σε σχέση με την ΠΕ Εύβοιας είναι αρκετά λιγότερο «γηρασμένος» με ικανοποιητικό απόθεμα νεανικού πληθυσμού
 - Στην κατανομή του πληθυσμού ανά φύλο, στο ΔΚ υπερτερούν ελαφρά οι γυναίκες
 - Το εκπαιδευτικό προφίλ της ΠΠ είναι διακριτό σε σχέση με την πόλη ως σύνολο.
- Στην Παραλιακή Ζώνη υπάρχει σαφέστατα υψηλότερη παρουσία αποφοίτων τριτοβάθμιας εκπαίδευσης (και αντίστοιχα σαφέστατα χαμηλή, με σχετικούς όρους, παρουσία ατόμων με μόνο απολυτήριο δημοτικού).

B. Οικονομικά Χαρακτηριστικά και Οικονομικές Δραστηριότητες

Η Περιοχή Παρέμβασης (ΠΠ) συγκεντρώνει (2021) 12.269 κατ., που αντιστοιχούν στο 33,7% των απασχολούμενων στο Δήμο και το 58% των απασχολούμενων στην πόλη. Τα ποσοστά αυτά είναι σχεδόν ταυτόσημα με τα αντίστοιχα για τον πληθυσμό.

Ο επόμενος πίνακας παρουσιάζει επεξεργασμένα αδημοσίευτα πρωτογενή στοιχεία που χορηγήθηκαν από την ΕΛΣΤΑΤ και αφορούν την απασχόληση ανά παραγωγικό τομέα (2021).

	Σύνολο	Πρωτο-γενής	Δευτε-ρογενής	Τριτο-γενής	Σύνολο	Πρωτο-γενής	Δευτερογενής	Τριτο-γενής
	αριθμός				% στη χωρική ενότητα			
ΔΗΜΟΣ ΧΑΛΚΙΔΕΩΝ	36.391	2.499	10.168	23.724	100%	6.9%	27.9%	65.2%
Χαλκίδα	21.165	599	5.471	15.095	100%	2.8%	25.8%	71.3%
Περιοχή Παρέμβασης	12.269	268	3.082	8.919	100%	2,2%	25,1%	72,7%
	% στην Εύβοια				% στη Χαλκίδα			
ΠΕ ΕΥΒΟΙΑΣ	100%	100%	100%	100%				
ΔΗΜΟΣ ΧΑΛΚΙΔΕΩΝ	53.5%	29.8%	56.7%	56.9%				
Χαλκίδα	31.1%	7.2%	30.5%	36.2%	100%	100%	100%	100%
Περιοχή Παρέμβασης	18%	3,2%	17,2%	21,4%	58%	44,7%	56,3%	59%

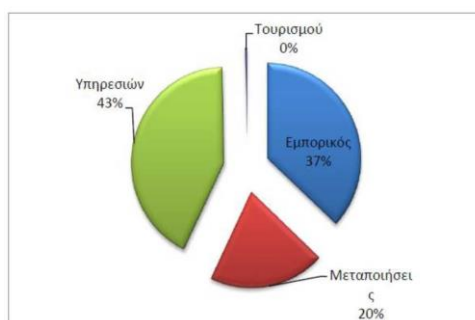
Ο πρωτογενής τομέα στην ΠΠ έχει πολύ χαμηλή παρουσία, και αυτό μόνο σε επίπεδο κατοικίας των απασχολούμενων στον τομέα (δεν υπάρχουν, προφανώς, αγροτικές εκμεταλλεύσεις μέσα στην ίδια την ΠΠ). Η οικονομική βάση είναι, ουσιαστικά τριτογενής και σε αισθητά μικρότερο βαθμό δευτερογενής. Στη συνέχεια παρουσιάζονται στοιχεία του έτους 2021, για την επιχειρηματικότητα, τον τουρισμό και την ενέργεια. Τα στοιχεία μπορούν να αξιοποιηθούν μόνο ενδεικτικά, καθώς η παρατεταμένη ύφεση δημιουργεί μεγάλες διαφοροποιήσεις και μεταβολές στην επιχειρηματικότητα και τα οικονομικά μεγέθη της.

Πλήθος Επιχειρήσεων Δήμου Χαλκιδίων ανά τομέα (2021)



Πηγή: Επιχειρησιακό Σχέδιο

Τομέας	Πλήθος επιχειρήσεων
Εμπορικός	2.348
Μεταποιήσεις	1.281
Υπηρεσιών	2.701
Τουρισμού	21



Η κλαδική διαφοροποίηση του ποσοστού απασχόλησης στο Πολεοδομικό Συγκρότημα Χαλκίδας παρατίθεται στον πίνακα που ακολουθεί.

	Κλάδοι	% απασχόλησης
A	ΓΕΩΡΓΙΑ, ΔΑΣΟΚΟΜΙΑ ΚΑΙ ΑΛΙΕΙΑ	2,53%
B	ΟΡΥΧΕΙΑ ΚΑΙ ΛΑΤΟΜΕΙΑ	0,28%
Γ	ΜΕΤΑΠΟΙΗΣΗ	18,89%
Δ	ΠΑΡΟΧΗ ΗΛΕΚΤΡΙΚΟΥ ΡΕΥΜΑΤΟΣ, ΦΥΣΙΚΟΥ ΑΕΡΙΟΥ, ΑΤΜΟΥ ΚΑΙ ΚΛΙΜΑΤΙΣΜΟΥ	0,64%
Ε	ΠΑΡΟΧΗ ΝΕΡΟΥ, ΕΠΕΞΕΡΓΑΣΙΑ ΛΥΜΑΤΩΝ, ΔΙΑΧΕΙΡΙΣΗ ΑΠΟΒΛΗΤΩΝ ΚΑΙ ΔΡΑΣΤΗΡΙΟΤΗΤΕΣ ΕΞΥΓΙΑΝΣΗΣ	0,80%
Ζ	ΧΟΝΔΡΙΚΟ ΚΑΙ ΛΙΑΝΙΚΟ ΕΜΠΟΡΙΟ - ΕΠΙΣΚΕΥΗ ΜΗΧΑΝΟΚΙΝΗΤΩΝ ΟΧΗΜΑΤΩΝ ΚΑΙ ΜΟΤΟΣΥΚΛΕΤΩΝ	19,09%
Η	ΜΕΤΑΦΟΡΑ ΚΑΙ ΑΠΟΘΗΚΕΥΣΗ	4,92%
Θ	ΔΡΑΣΤΗΡΙΟΤΗΤΕΣ ΥΠΗΡΕΣΙΩΝ ΠΑΡΟΧΗΣ ΚΑΤΑΛΥΜΑΤΟΣ ΚΑΙ ΥΠΗΡΕΣΙΩΝ ΕΣΤΙΑΣΗΣ	6,05%
Ι	ΕΝΗΜΕΡΩΣΗ ΚΑΙ ΕΠΙΚΟΙΝΩΝΙΑ	1,45%
Κ	ΧΡΗΜΑΤΟΠΙΣΤΩΤΙΚΕΣ ΚΑΙ ΑΣΦΑΛΙΣΤΙΚΕΣ ΔΡΑΣΤΗΡΙΟΤΗΤΕΣ	2,35%
Λ	ΔΙΑΧΕΙΡΙΣΗ ΑΚΙΝΗΤΗΣ ΠΕΡΙΟΥΣΙΑΣ	0,18%
Μ	ΕΠΑΓΓΕΛΜΑΤΙΚΕΣ, ΕΠΙΣΤΗΜΟΝΙΚΕΣ ΚΑΙ ΤΕΧΝΙΚΕΣ ΔΡΑΣΤΗΡΙΟΤΗΤΕΣ	5,74%
Ν	ΔΙΟΙΚΗΤΙΚΕΣ ΚΑΙ ΥΠΟΣΤΗΡΙΚΤΙΚΕΣ ΔΡΑΣΤΗΡΙΟΤΗΤΕΣ	2,14%
Ξ	ΔΗΜΟΣΙΑ ΔΙΟΙΚΗΣΗ ΚΑΙ ΑΜΥΝΑ - ΥΠΟΧΡΕΩΤΙΚΗ ΚΟΙΝΩΝΙΚΗ ΑΣΦΑΛΙΣΗ	10,06%
Ο	ΕΚΠΑΙΔΕΥΣΗ	2,1%
Π	ΔΡΑΣΤΗΡΙΟΤΗΤΕΣ ΣΧΕΤΙΚΕΣ ΜΕ ΤΗΝ ΑΝΘΡΩΠΙΝΗ ΥΓΕΙΑ ΚΑΙ ΤΗΝ ΚΟΙΝΩΝΙΚΗ ΜΕΡΙΜΝΑ	9,83%
Ρ	ΤΕΧΝΕΣ, ΔΙΑΣΚΕΔΑΣΗ ΚΑΙ ΨΥΧΑΓΩΓΙΑ	0,77%
Σ	ΑΛΛΕΣ ΔΡΑΣΤΗΡΙΟΤΗΤΕΣ ΠΑΡΟΧΗΣ ΥΠΗΡΕΣΙΩΝ	1,63%
ΣΤ	ΚΑΤΑΣΚΕΥΕΣ	6,26%
Τ	ΔΡΑΣΤΗΡΙΟΤΗΤΕΣ ΝΟΙΚΟΚΥΡΙΩΝ ΩΣ ΕΡΓΟΔΟΤΩΝ - ΜΗ ΔΙΑΦΟΡΟΠΟΙΗΜΕΝΕΣ ΔΡΑΣΤΗΡΙΟΤΗΤΕΣ ΝΟΙΚΟΚΥΡΙΩΝ, ΠΟΥ ΑΦΟΡΟΥΝ ΤΗΝ ΠΑΡΑΓΩΓΗ ΑΓΑΘΩΝ - ΚΑΙ ΥΠΗΡΕΣΙΩΝ - ΓΙΑ ΙΔΙΑ ΧΡΗΣΗ	1,11%
Υ	ΔΡΑΣΤΗΡΙΟΤΗΤΕΣ ΕΤΕΡΟΔΙΚΩΝ ΟΡΓΑΝΙΣΜΩΝ ΚΑΙ ΦΟΡΕΩΝ	0%
	Σύνολο απασχολούμενων	(21.165) 100%



Με τη συγχρηματοδότηση της Ευρωπαϊκής Ένωσης

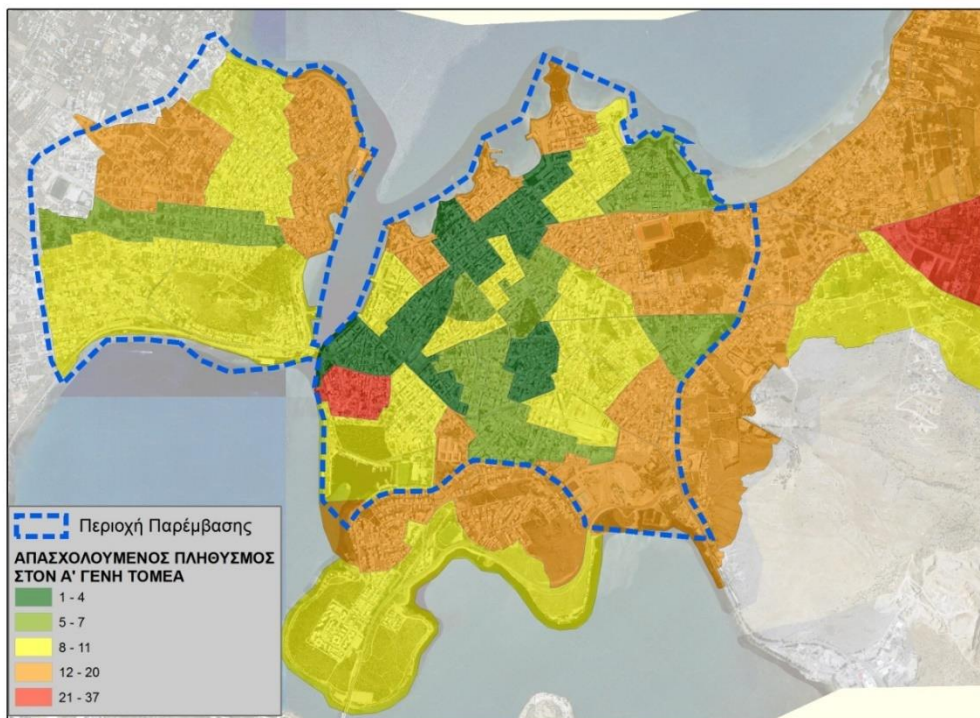


Φαίνεται στους πίνακες, καθώς και στο πιο πάνω διάγραμμα, ότι η οικονομική βάση είναι σαφώς τριτογεντοποιημένη στη Χαλκίδα, αλλά με όχι ασήμαντη παρουσία και του δευτερογενούς (συνολικά, όχι μόνο της μεταποίησης). Η ΠΠ, ωστόσο, διατηρεί υψηλότερα ποσοστά δευτερογενούς, και αυτό αποτελεί ένδειξη ενός ειδικού, και μάλλον θετικού, χαρακτήρα.

Με όρους συγκέντρωσης, η ΠΠ περιλαμβάνει το 58% των απασχολούμενων στην πόλη, δηλ. μερίδιο ίσο με αυτό που αναλογεί στον πληθυσμό της. Ως εκ τούτου, η ΠΠ είναι μια ζώνη που παρά τη γενική διάχυση της οικονομικής δραστηριότητας της Χαλκίδας σε ευρύτατα τμήματα του οικιστικού ιστού (όπως και γενικά στις ελληνικές πόλεις) τείνει να πολώσει περισσότερο από το μέσο όρο την απασχόληση και, κατ' επέκταση, τις δραστηριότητες.

Η κατανομή στον οικιστικό χώρο και στην ΠΠ των απασχολούμενων απεικονίζονται στους επόμενους χάρτες.

Γεωργία-Δασοκομία-Αλιεία (2021 – Απογρ. Τομέας ΕΛΣΤΑΤ)



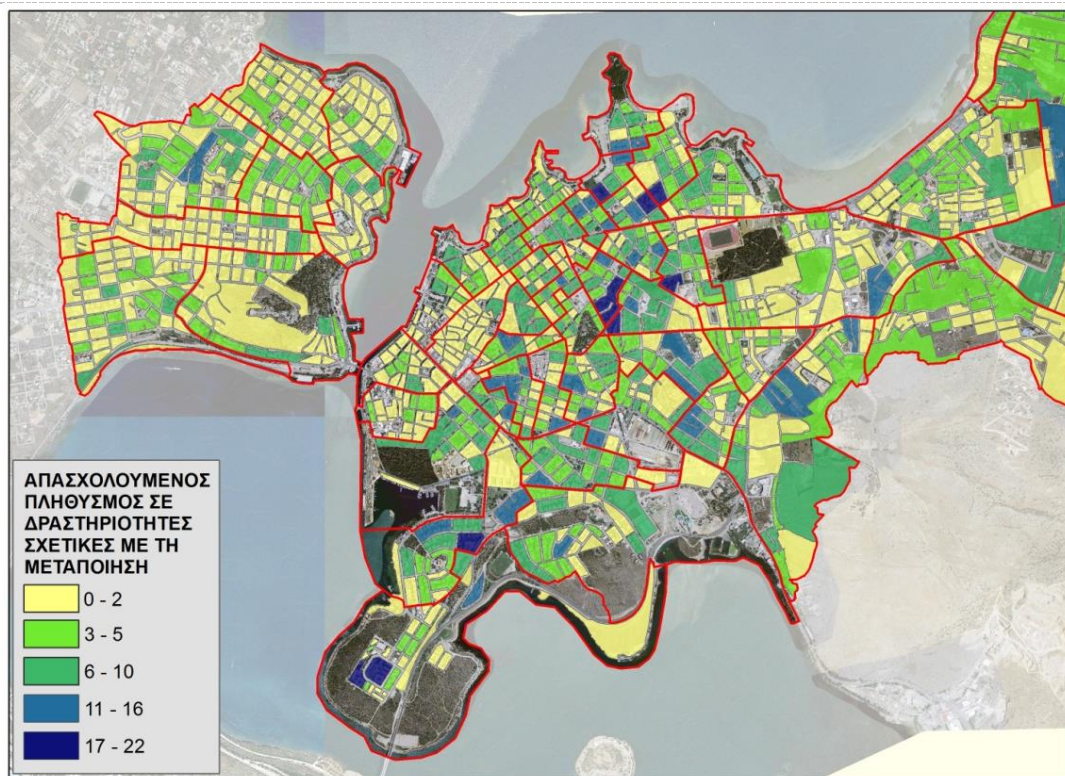
Στη γεωργία-κτηνοτροφία, δασοκομία και αλιεία απασχολείται το 2,5% περίπου των απασχολούμενων και υπάρχουν δυο χαρακτηριστικά, αναμενόμενα και τα δύο: η εξωαστική χωροθέτηση καθώς και το γεγονός ότι και το κεντρικό τμήμα της πόλης καταλαμβάνεται από πληθυσμό που απασχολείται στον α'γενή τομέα, ο οποίος μέσω των ευρωπαϊκών επιδοτήσεων αποτέλεσε στις προηγούμενες δεκαετίες ιδιαίτερα προσοδοφόρα απασχόληση.

Μεταποίηση (2021 – Οικοδ. Τετρ. ΕΛΣΤΑΤ)



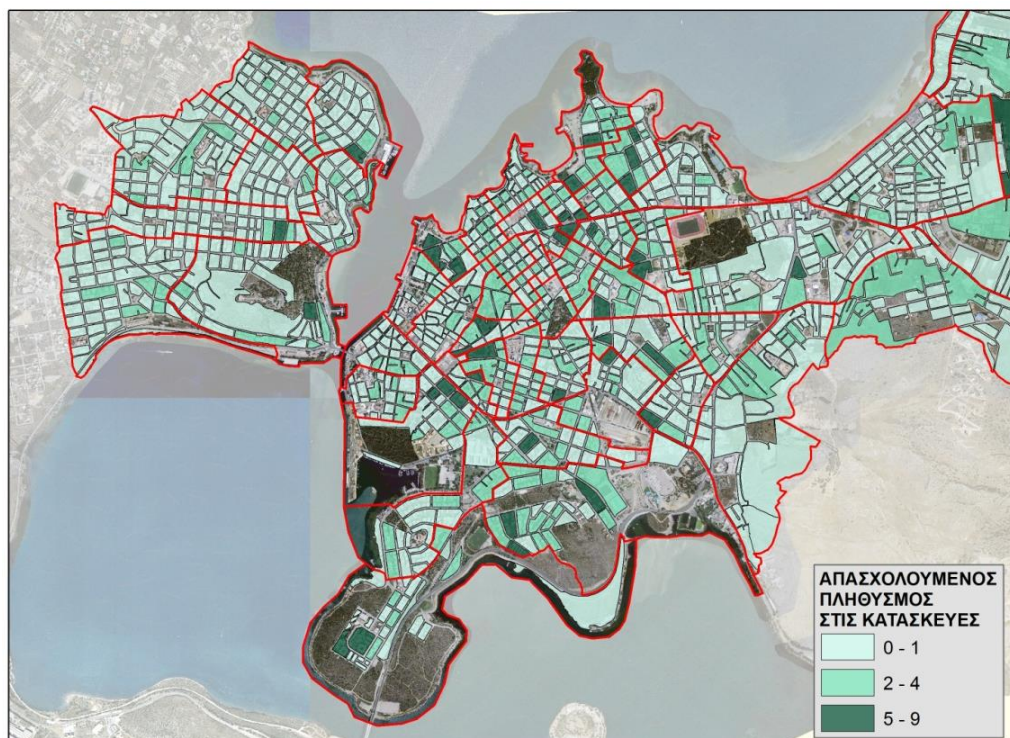
Με τη συγχρηματοδότηση
της Ευρωπαϊκής Ένωσης





Σχετικά με τον κλάδο της μεταποίησης, στον οποίο απασχολείται το 19%, παρατηρούμε μια πλήρη διάχυση του συγκεκριμένου κλάδου σχεδόν στο σύνολο του πολεοδομικού συγκροτήματος δεδομένου ότι η Χαλκίδα αποτέλεσε και αποτελεί διαχρονικά σημαντικό πόλο βιομηχανικής δραστηριότητας.

Κατασκευές (2021 – Οικοδ. Τετρ. ΕΛΣΤΑΤ)

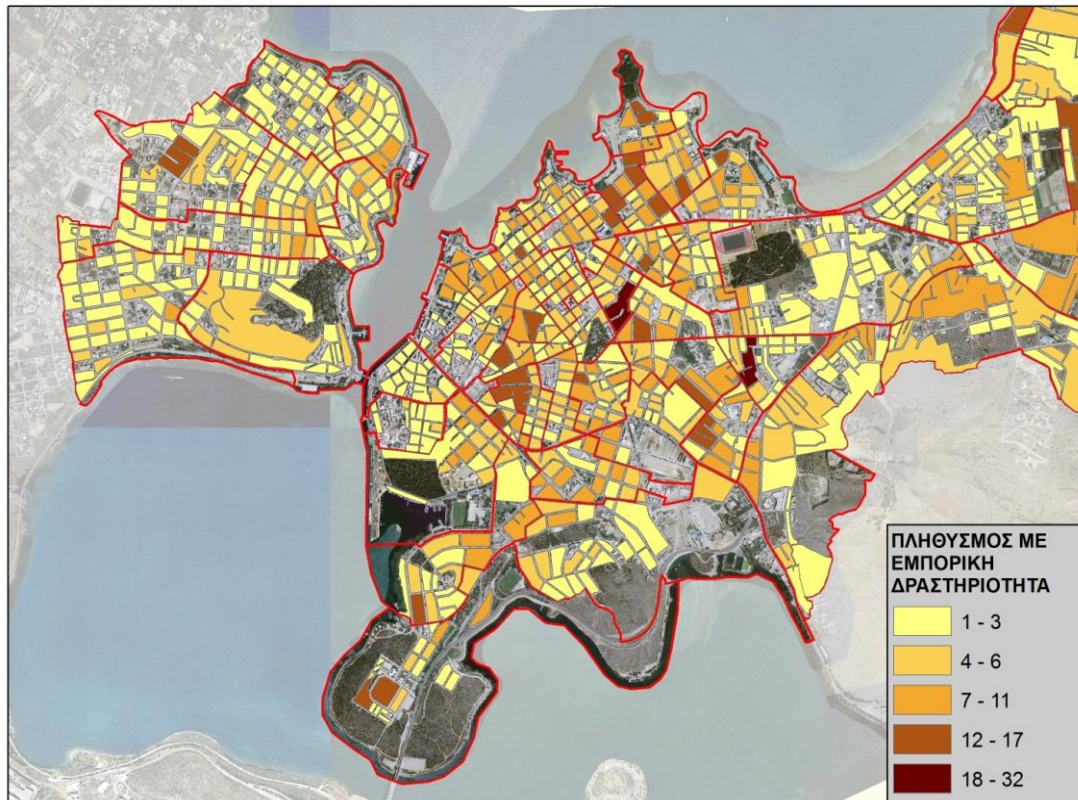


Με τη συγχρηματοδότηση της Ευρωπαϊκής Ένωσης



Δεδομένου ότι η οικοδομική δραστηριότητα, όπως προαναφέρθηκε, δεν αποτελεί κύρια πηγή εισοδήματος, στον κλάδο των κατασκευών απασχολείται πλέον το 6,3% των απασχολούμενων. Η διάχυση των περισσότερων απασχολούμενων στις κατασκευές ανά Ο.Τ. σε όλη την πόλη μαρτυρεί ότι στο συγκεκριμένο κλάδο απασχολούνται πληθυσμός που διέμενε σε όλα τα επίπεδα της πόλης.

Εμπορική Δραστηριότητα (2021 – Οικοδ. Τετρ. ΕΛΣΤΑΤ)



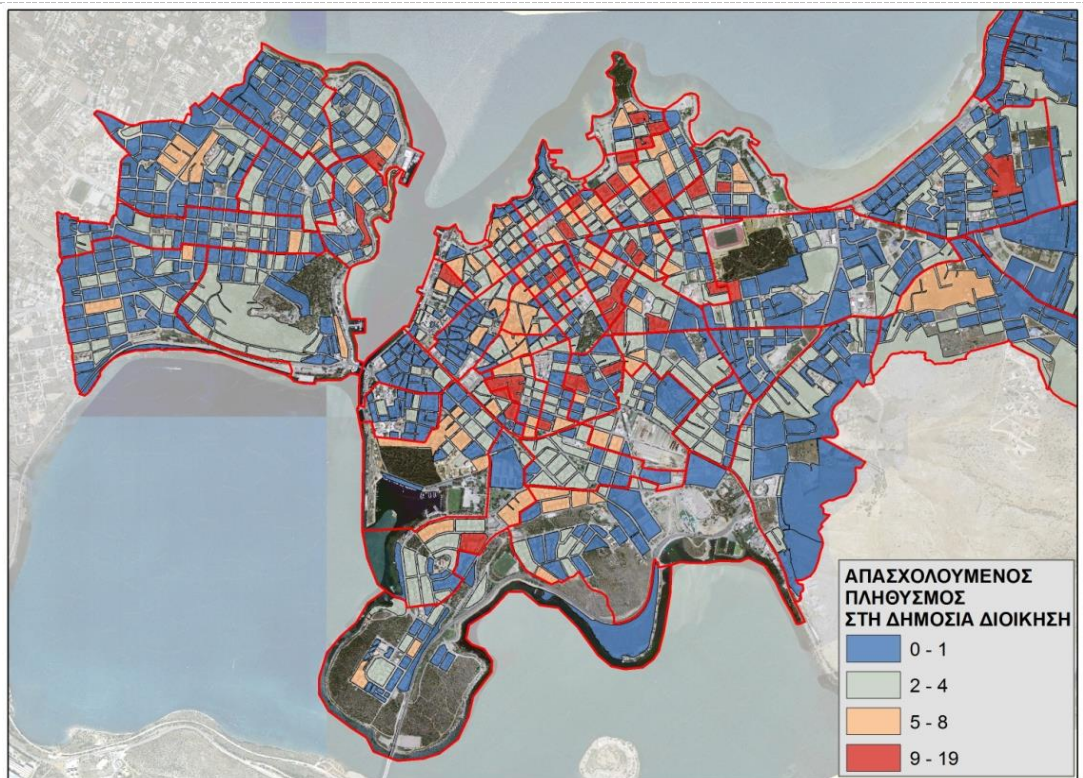
Η γενικότερη εμπορική δραστηριότητα αποτελεί την κορωνίδα των κλάδων απασχόλησης στη Χαλκίδα με ποσοστό μεγαλύτερο του 19%. Από τον παραπάνω χάρτη διαπιστώνεται ότι η ΠΠ συμπίπτει με την περιοχή η οποία εμφανίζει κυρίως πυκνότητα από κατοίκους που απασχολούνται στο εμπόριο.

Δημόσια Διοίκηση (2021 – Οικοδ. Τετρ. ΕΛΣΤΑΤ)

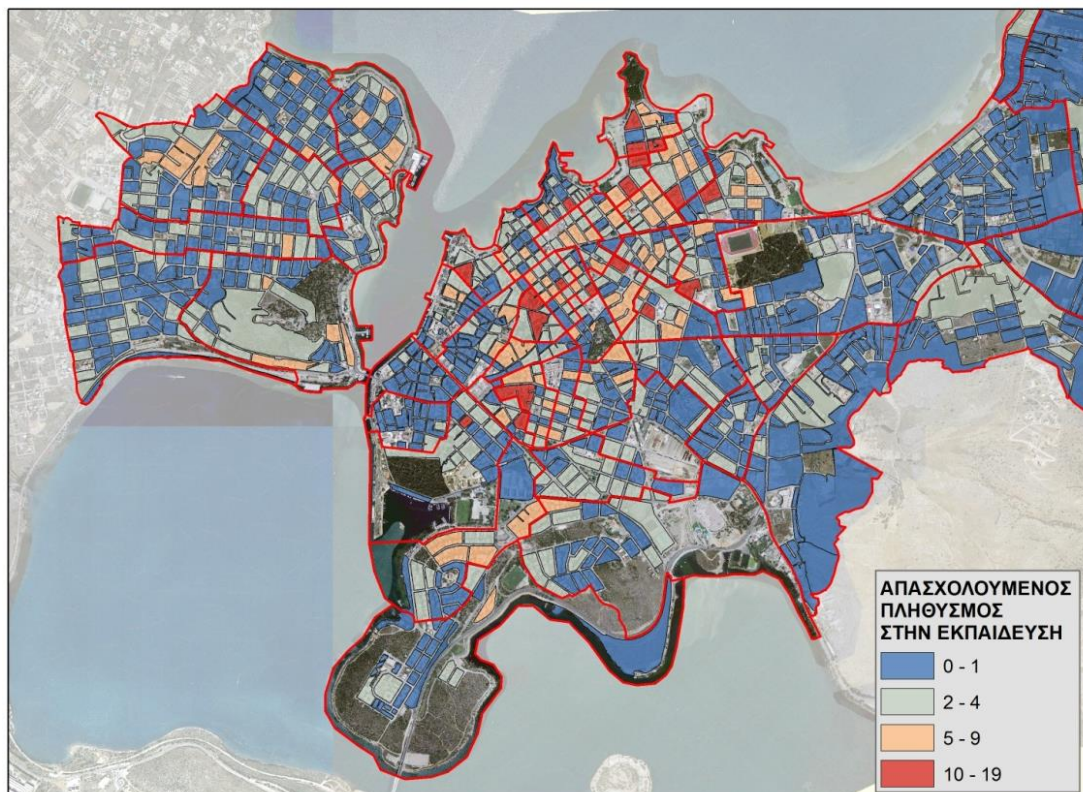


Με τη συγχρηματοδότηση
της Ευρωπαϊκής Ένωσης





Εκπαίδευση (2021 – Οικοδ. Τετρ. ΕΛΣΤΑΤ)

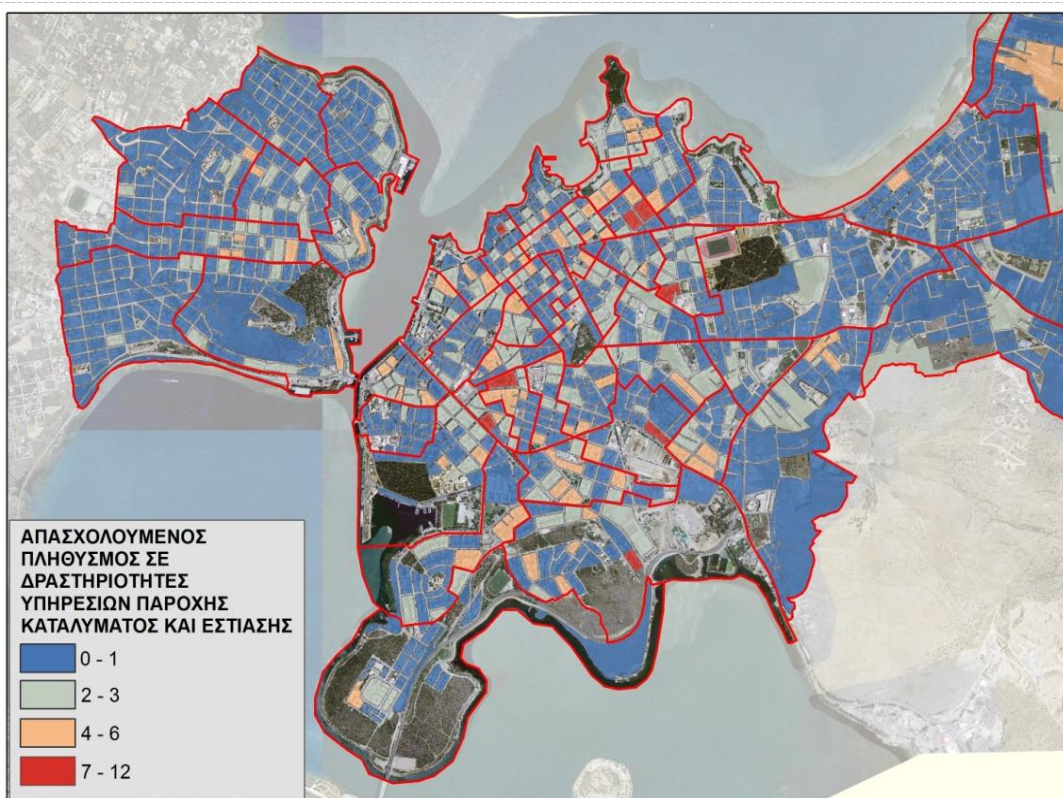


Παροχή υπηρεσιών καταλυμάτων & εστίασης (2021 – Οικοδ. Τετρ. ΕΛΣΤΑΤ)

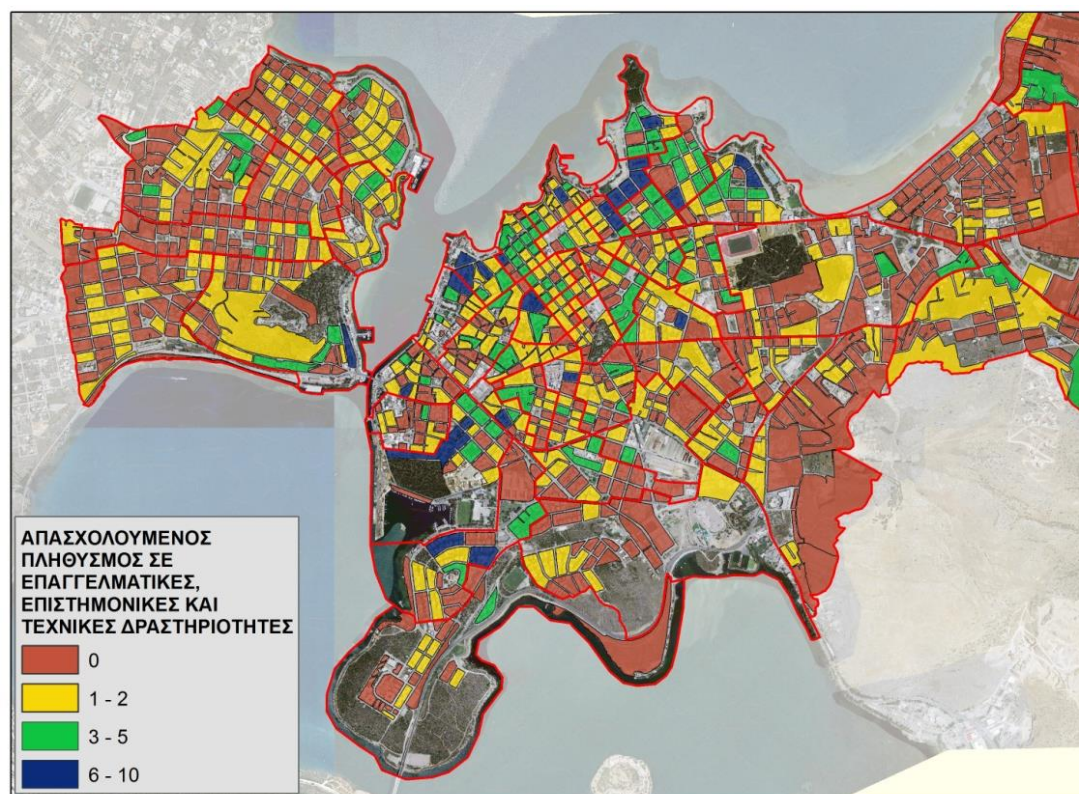


Με τη συγχρηματοδότηση της Ευρωπαϊκής Ένωσης



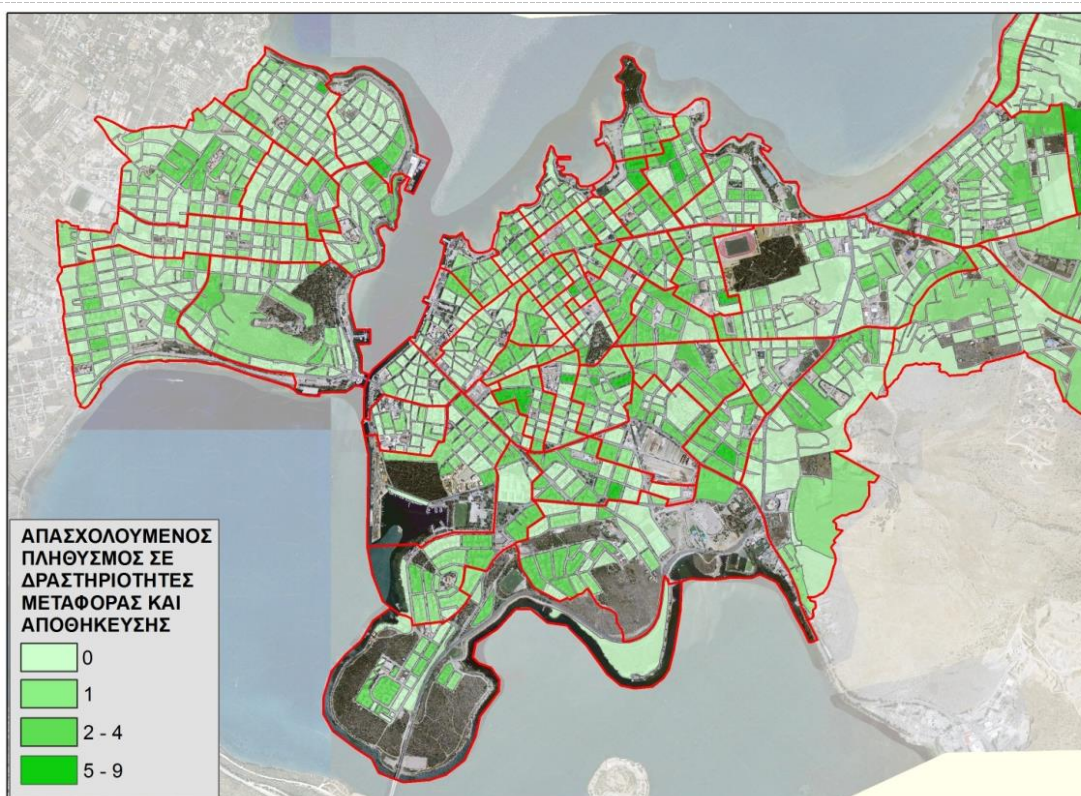


Επαγγελματικές, επιστημονικές και τεχνικές δραστηριότητες (2021 – Οικοδ. Τετρ. ΕΛΣΤΑΤ)

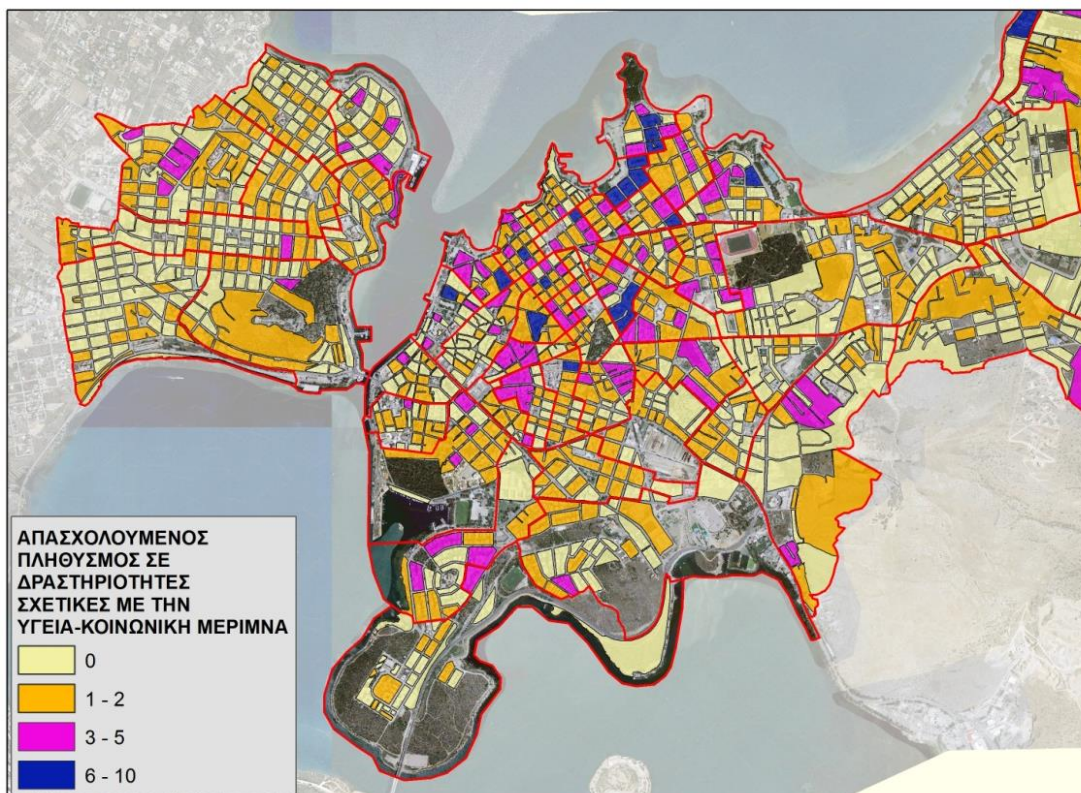


Μεταφορές – Αποθήκευση (2021 – Οικοδ. Τετρ. ΕΛΣΤΑΤ)





Υγεία – Κοιν. Μέριμνα (2021 – Οικοδ. Τετρ. ΕΛΣΤΑΤ)



Σύμφωνα με τους πιο πάνω χάρτες, η απασχόληση στους εξής κλάδους:

- Δραστηριότητες υπηρεσιών παροχής καταλύματος και υπηρεσιών εστίασης
- Επαγγελματικές, επιστημονικές και τεχνικές δραστηριότητες
- Δημόσια διοίκηση και άμυνα - υποχρεωτική κοινωνική ασφάλιση
- Εκπαίδευση
- Δραστηριότητες σχετικές με την ανθρώπινη υγεία και την κοινωνική μεριμνά
- Μεταφορά και αποθήκευση

εμφανίζει χωρικά το κοινό χαρακτηριστικό της μεγαλύτερης πληθυσμιακής πυκνότητας στους συγκεκριμένους κλάδους στα πληθυσμιακά πυκνότερα τμήματα της πόλης.

Σε ότι αφορά την ανεργία και σε συσχέτισμό με την στατιστική (2021) - 8.887 άνεργοι / ποσοστό 19,63 % και υφιστάμενη κατάσταση - 10.767 άνεργοι / ποσοστό 23,78 % (με την υπόθεση εργασίας ότι ο οικονομικά ενεργός πληθυσμός παραμένει σταθερός), ο δείκτης της είναι αρκετά αυξημένος. Πλήττει δε και τα δυο φύλλα και ιδίως τις πιο παραγωγικές ηλικίες μεταξύ 30 και 50 ετών.

Η πραγματική εκτίμηση είναι ότι η ανεργία είναι σε υψηλότερα ποσοστά, τα οποία δεν μπορούν να καταμετρηθούν επακριβώς. Μια σημαντική παράμετρος είναι ότι ακόμα και ο οικονομικά ενεργός πληθυσμός έχει υποστεί δραματική συρρίκνωση των εισοδημάτων του η/και της ποιοτικής και σταθερής απασχόλησης. Το ότι όλο και περισσότερος κόσμος ζει κάτω από το όριο της φτώχειας ή εξασφαλίζει κάποιο ελάχιστο εισόδημα με περιστασιακή απασχόληση, κάνει όλο και πιο δυσδιάκριτα τα όρια ανάμεσα στην καταγεγραμμένη και πραγματική ανεργία.

Η ανάγκη για ολοένα και περισσότερες παρεμβάσεις του Δήμου προκειμένου να ανταποκριθεί στις ανάγκες των πολιτών (καταγράφηκαν και αξιολογήθηκαν στο κεφάλαιο 1.3.1., είναι ένα πολύ σοβαρό τεκμήριο για την οικονομική και κοινωνική κρίση της περιοχής.

Επιπρόσθετα θα πρέπει να συνυπολογιστεί πως η μεγάλη συμμετοχή στην οικονομία και απασχόληση της περιοχής του Δήμου του τριτογενούς και ακολούθως του δευτερογενούς τομέα, οι οποίοι έχουν υποστεί τη βαθύτερη ύφεση, έχουν προφανώς επηρεάσει ακόμα δυσμενέστερα την τοπική οικονομία.

Το μεγάλο ύψος της ανεργίας είναι δεδομένο σήμερα, όχι μόνο στη Χαλκίδα. Έχει ενδιαφέρον ωστόσο να ερευνηθούν η κλαδική και χωρική διαφοροποίησή της.

Η μεταβολή στην απασχόληση και στην ανεργία στη Χαλκίδα κατά τη δεκαετία 2011-2021 αποτυπώνεται στον παρακάτω πίνακα:

	2011	2021	μτβλ 2011-2021
Πληθυσμός	59.125	64.490	9,1%
Απασχολούμενοι	21.165	21.879	3,3%
Άνεργοι	5.334	5.863	10%

Η ΠΠ παρουσιάζει μόνον οριακά καλύτερη εικόνα από την πόλη συνολικά, και πρακτικά πλήττεται από ισχυρή ανεργία.

Σύμφωνα με τον παραπάνω πίνακα διαπιστώνουμε ότι ο άνεργος πληθυσμός στη Χαλκίδα αποτελεί το 9% του πληθυσμού της ενώ το 36% του πληθυσμού της απασχολείται. Οι άνεργοι στην ΠΠ αποτελούν το 5% του συνολικού πληθυσμού της



πόλης και το 57% του συνόλου των ανέργων της πόλης. Οι νέοι άνεργοι στην ΠΠ αποτελούν το 19% του συνόλου των ανέργων στην πόλη και το 55% του συνόλου των νέων ανέργων στην πόλη της Χαλκίδας.

	Απασχολούμενοι	Άνεργοι	Νέοι Άνεργοι (εκ του συνόλου)
Περιοχή Παρέμβασης	12.269	3.040	999
Χαλκίδα	21.879	5.863	529

Η κλαδική διαφοροποίηση του ποσοστού ανεργίας στο Πολεοδομικό Συγκρότημα Χαλκίδας παρατίθεται στον πίνακα που ακολουθεί .

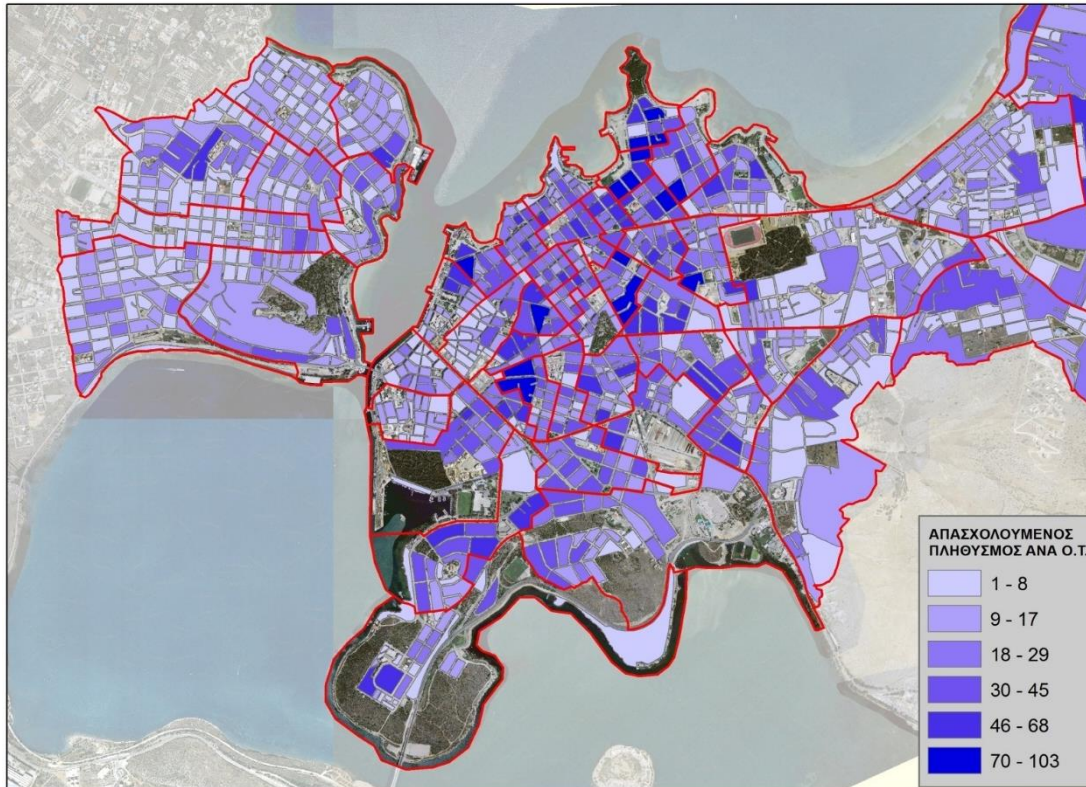
	Κλάδοι	% ανεργίας
A	ΓΕΩΡΓΙΑ, ΔΑΣΟΚΟΜΙΑ ΚΑΙ ΑΛΙΕΙΑ	2,74%
B	ΟΡΥΧΕΙΑ ΚΑΙ ΛΑΤΟΜΕΙΑ	0,22%
Γ	ΜΕΤΑΠΟΙΗΣΗ	12,24%
Δ	ΠΑΡΟΧΗ ΗΛΕΚΤΡΙΚΟΥ ΡΕΥΜΑΤΟΣ, ΦΥΣΙΚΟΥ ΑΕΡΙΟΥ, ΑΤΜΟΥ ΚΑΙ ΚΛΙΜΑΤΙΣΜΟΥ	0,51%
Ε	ΠΑΡΟΧΗ ΝΕΡΟΥ, ΕΠΕΞΕΡΓΑΣΙΑ ΛΥΜΑΤΩΝ, ΔΙΑΧΕΙΡΙΣΗ ΑΠΟΒΛΗΤΩΝ ΚΑΙ ΔΡΑΣΤΗΡΙΟΤΗΤΕΣ ΕΞΥΓΙΑΝΣΗΣ	0,69%
Z	ΧΟΝΔΡΙΚΟ ΚΑΙ ΛΙΑΝΙΚΟ ΕΜΠΟΡΙΟ - ΕΠΙΣΚΕΥΗ ΜΗΧΑΝΟΚΙΝΗΤΩΝ ΟΧΗΜΑΤΩΝ ΚΑΙ ΜΟΤΟΣΥΚΛΕΤΩΝ	13,39%
Η	ΜΕΤΑΦΟΡΑ ΚΑΙ ΑΠΟΘΗΚΕΥΣΗ	3,13%
Θ	ΔΡΑΣΤΗΡΙΟΤΗΤΕΣ ΥΠΗΡΕΣΙΩΝ ΠΑΡΟΧΗΣ ΚΑΤΑΛΥΜΑΤΟΣ ΚΑΙ ΥΠΗΡΕΣΙΩΝ ΕΣΤΙΑΣΗΣ	6,41%
Ι	ΕΝΗΜΕΡΩΣΗ ΚΑΙ ΕΠΙΚΟΙΝΩΝΙΑ	1,22%
Κ	ΧΡΗΜΑΤΟΠΙΣΤΩΤΙΚΕΣ ΚΑΙ ΑΣΦΑΛΙΣΤΙΚΕΣ ΔΡΑΣΤΗΡΙΟΤΗΤΕΣ	0,79%
Λ	ΔΙΑΧΕΙΡΙΣΗ ΑΚΙΝΗΤΗΣ ΠΕΡΙΟΥΣΙΑΣ	0,06%
Μ	ΕΠΑΓΓΕΛΜΑΤΙΚΕΣ, ΕΠΙΣΤΗΜΟΝΙΚΕΣ ΚΑΙ ΤΕΧΝΙΚΕΣ ΔΡΑΣΤΗΡΙΟΤΗΤΕΣ	2,01%
Ν	ΔΙΟΙΚΗΤΙΚΕΣ ΚΑΙ ΥΠΟΣΤΗΡΙΚΤΙΚΕΣ ΔΡΑΣΤΗΡΙΟΤΗΤΕΣ	2,81%
Ξ	ΔΗΜΟΣΙΑ ΔΙΟΙΚΗΣΗ ΚΑΙ ΑΜΥΝΑ - ΥΠΟΧΡΕΩΤΙΚΗ ΚΟΙΝΩΝΙΚΗ ΑΣΦΑΛΙΣΗ	4,11%
Ο	ΕΚΠΑΙΔΕΥΣΗ	2,1%
Π	ΔΡΑΣΤΗΡΙΟΤΗΤΕΣ ΣΧΕΤΙΚΕΣ ΜΕ ΤΗΝ ΑΝΘΡΩΠΙΝΗ ΥΓΕΙΑ ΚΑΙ ΤΗΝ ΚΟΙΝΩΝΙΚΗ ΜΕΡΙΜΝΑ	1,89%
Ρ	ΤΕΧΝΕΣ, ΔΙΑΣΚΕΔΑΣΗ ΚΑΙ ΨΥΧΑΓΩΓΙΑ	0,66%
Σ	ΑΛΛΕΣ ΔΡΑΣΤΗΡΙΟΤΗΤΕΣ ΠΑΡΟΧΗΣ ΥΠΗΡΕΣΙΩΝ	1,37%
ΣΤ	ΚΑΤΑΣΚΕΥΕΣ	8,89%
Τ	ΔΡΑΣΤΗΡΙΟΤΗΤΕΣ ΝΟΙΚΟΚΥΡΙΩΝ ΩΣ ΕΡΓΟΔΟΤΩΝ - ΜΗ ΔΙΑΦΟΡΟΠΟΙΗΜΕΝΕΣ ΔΡΑΣΤΗΡΙΟΤΗΤΕΣ ΝΟΙΚΟΚΥΡΙΩΝ, ΠΟΥ ΑΦΟΡΟΥΝ ΤΗΝ ΠΑΡΑΓΩΓΗ ΑΓΑΘΩΝ - ΚΑΙ ΥΠΗΡΕΣΙΩΝ - ΓΙΑ ΙΔΙΑ ΧΡΗΣΗ	0,79%
Υ	ΔΡΑΣΤΗΡΙΟΤΗΤΕΣ ΕΤΕΡΟΔΙΚΩΝ ΟΡΓΑΝΙΣΜΩΝ ΚΑΙ ΦΟΡΕΩΝ	0%
	Σύνολο ανέργων (δεν περιλαμβάνονται οι νέοι άνεργοι)	100%

Οι κλάδοι με ιδιαίτερα υψηλοί ανεργία είναι οι εξής, κατά φθίνουσα σειρά:

- ΧΟΝΔΡΙΚΟ ΚΑΙ ΛΙΑΝΙΚΟ ΕΜΠΟΡΙΟ - ΕΠΙΣΚΕΥΗ ΜΗΧΑΝΟΚΙΝΗΤΩΝ ΟΧΗΜΑΤΩΝ ΚΑΙ ΜΟΤΟΣΥΚΛΕΤΩΝ
- ΜΕΤΑΠΟΙΗΣΗ
- ΚΑΤΑΣΚΕΥΕΣ
- ΔΡΑΣΤΗΡΙΟΤΗΤΕΣ ΥΠΗΡΕΣΙΩΝ ΠΑΡΟΧΗΣ ΚΑΤΑΛΥΜΑΤΟΣ ΚΑΙ ΥΠΗΡΕΣΙΩΝ ΕΣΤΙΑΣΗΣ
- ΔΗΜΟΣΙΑ ΔΙΟΙΚΗΣΗ ΚΑΙ ΑΜΥΝΑ - ΥΠΟΧΡΕΩΤΙΚΗ ΚΟΙΝΩΝΙΚΗ ΑΣΦΑΛΙΣΗ

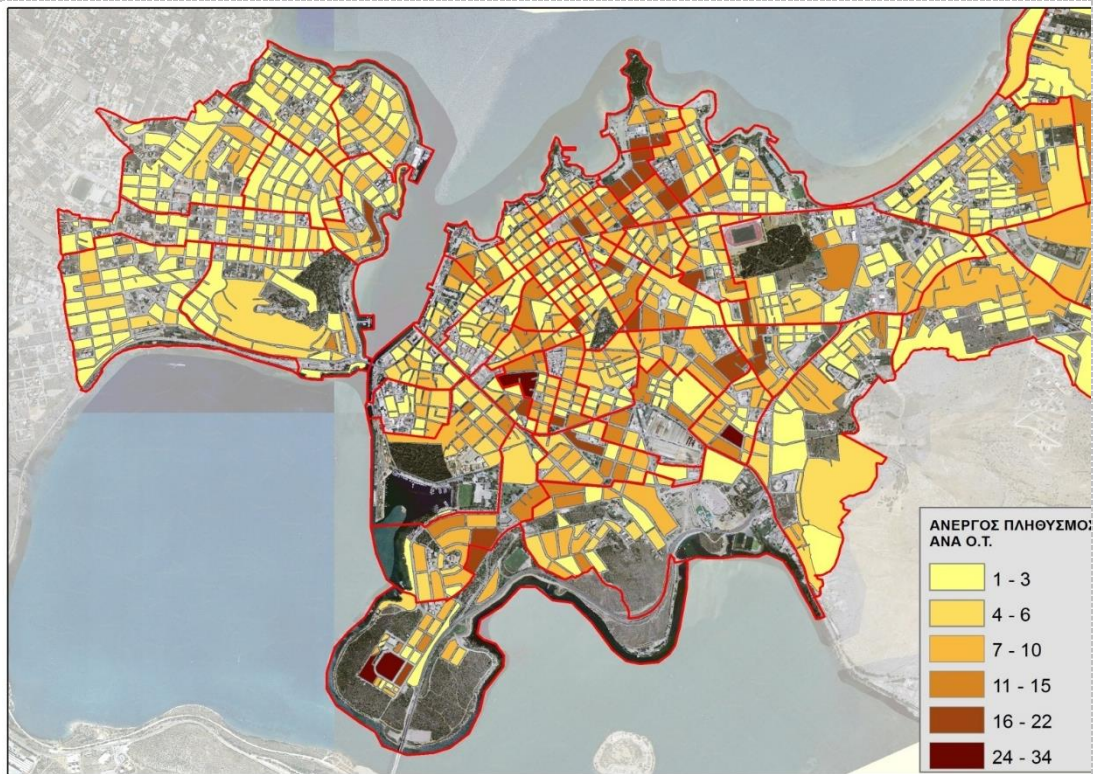


Πέραν των κατασκευών όπου η ανεργία είναι γενικευμένη στην Ελλάδα και συνδέεται με την κατάρρευση της αγοράς ακινήτων και την υπερφορολόγηση, σημειώνουμε με γκρίζο φόντο τα αναμενόμενα λόγω της έντασης της οικονομικής κρίσης (2021- στοιχεία ΕΛΛ.ΣΤΑΤ.) υψηλά ποσοστά ανεργίας στους αλληλένδετους οικονομικά κλάδους του γενικότερου εμπορίου και της μεταποίησης καθώς και στον «τουριστικό» κλάδο. Το ότι στο τουριστικό σύμπλεγμα παρατηρείται τέτοιο πρόβλημα, και μάλιστα όχι μόνο στα ξενοδοχεία αλλά και σε άλλους συναφείς κλάδους, δείχνει ότι η στήριξη του — με δεδομένη τη σημασία του για την περιοχή αλλά και την ύπαρξη συγκριτικών πλεονεκτημάτων — είναι απολύτως απαραίτητη.

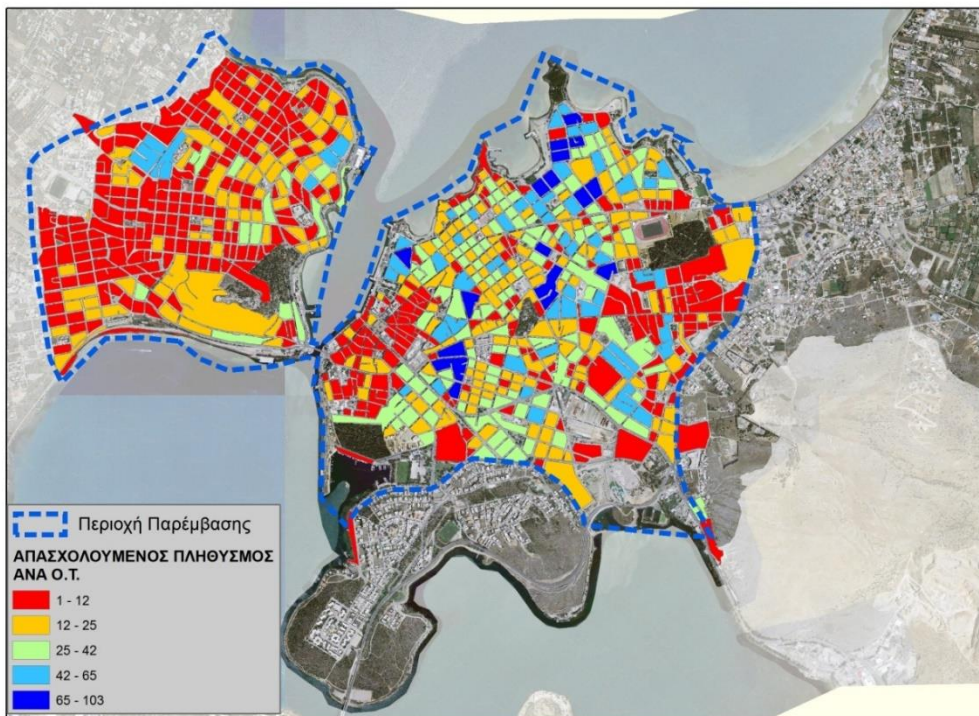


Απασχολούμενος Πληθυσμός (Χαλκίδα)






Άνεργος πληθυσμός (Χαλκίδα)

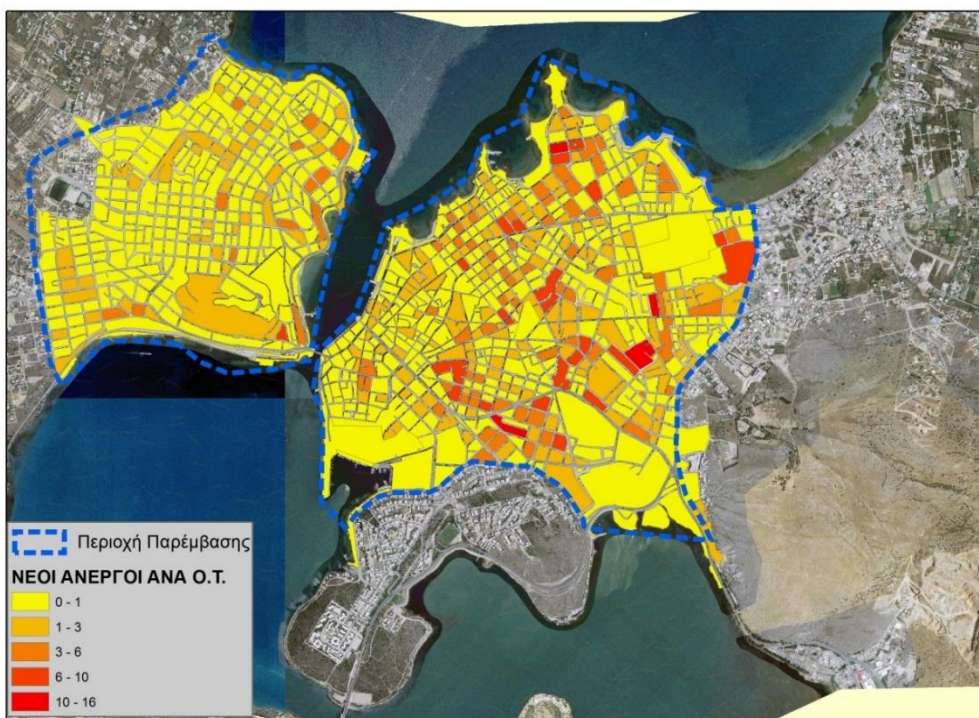


Απασχολούμενος Πληθυσμός (Περιοχή Παρέμβασης)





Άνεργος Πληθυσμός (Περιοχή Παρέμβασης)



Νέος Άνεργος Πληθυσμός (Περιοχή Παρέμβασης)

Τοπικά ζητήματα των παραγωγικών τομέων, της απασχόλησης και της οικονομίας



Με τη συγχρηματοδότηση
της Ευρωπαϊκής Ένωσης



- Συρρίκνωση και διαφοροποίηση του δευτερογενή τομέα και κυρίως της μεταποίησης - παράλληλα ανυπαρξία χρήσεων γης και κατασκευής υποδομών στήριξης επιχειρηματικότητας όπως το ΒΙΟΠΑ, ΒΙΠΕ Ριτσώνας.
- Υψηλό επίπεδο ανεργίας: μεγάλος αριθμός μακροχρόνιων ανέργων, νέων ανέργων, γυναικών, εξειδικευμένου προσωπικού
- Απουσία υποδομών ενίσχυσης της αγροτικής παραγωγής
- Ανολοκλήρωτα ΓΠΣ - αλληλοσυγκρούσεις χρήσεων γης - αυθαίρετη δόμηση η οποία λειτουργεί εις βάρος της παραγωγικής γης
- Ανεπαρκές οδικό δίκτυο στην Εύβοια, με αποτέλεσμα τον «τουριστικό κατακερματισμό» της ΠΕ και την αδυναμία διασύνδεσης φυσικών και πολιτιστικών πόρων
- Διαχρονικά υποβαθμισμένη συμμετοχή δημοσίων επενδύσεων στην περιοχή
- Υποβάθμιση της Τριτοβάθμιας Εκπαίδευσης - Μη επαρκής ενσωμάτωση των δραστηριοτήτων του ΤΕΙ στον κοινωνικό και παραγωγικό ιστό της περιοχής

Γ. Κοινωνικά Χαρακτηριστικά και Κοινωνικές Υποδομές και Υπηρεσίες

Η κοινωνική πολιτική στο Δήμο Χαλκιδέων ασκείται γι' αυτούς τους σκοπούς, από 1^η/1^{ου}/2024 μέσω της υπαγόμενης απευθείας στην Δήμαρχο, αυτοτελούς οργανικής μονάδας της πρώην ΔΟΠΠΑΧ (Δημοτικός Οργανισμός Παιδείας, Προστασίας και Αλληλεγγύης Χαλκίδας), του Τμήματος Κοινωνικής Πολιτικής που ανήκει στη Διεύθυνση Διοικητικών Υπηρεσιών του Δήμου και των δράσεων διαχείρισης δομών μέσω της Διεύθυνσης Προγραμματισμού .

Οι κοινωνικές δράσεις που ασκούνται αφορούν κυρίως :

- Τη λειτουργία έξι (6) Παιδικών και δύο (2) Βρεφονηπιακών Σταθμών και συγκεκριμένα των Α',Β',Γ', Παιδικών Σταθμών Χαλκίδας, των Παιδικών Σταθμών Αρτάκης, Δροσιάς και Βασιλικού, καθώς και των Α' και Β' Βρεφονηπιακών Σταθμών Χαλκίδας, που συνολικά εξυπηρετούν περίπου 250 παιδιά.
- Η λειτουργία τους στηρίζεται κατά βάση στη χρηματοδότησή τους από Ευρωπαϊκούς και Εθνικούς πόρους.
- Τη λειτουργία δεκατεσσάρων (14) ΚΑΠΗ (Α', Β', Γ', Δ', Ε', ΣΤ' Χαλκίδας και Βασιλικού, Φύλλων, Μύτικα, Αγ. Νικολάου, Λαμψάκου, Αφρατίου, Ν. Αρτάκης και Αυλίδας.
- Τη λειτουργία πέντε (5) δομών «Βοήθεια στο Σπίτι» (Χαλκίδα -Ανθηδώνα - Ληλάντιο - Ν. Αρτάκη - Αυλίδα) που προσφέρουν υπηρεσίες σε περίπου 350 ωφελούμενους, ου χρηματοδοτείται (πλέον) από Εθνικούς πόρους.
- Τη δράση για την αντιμετώπιση της φτώχειας : Κοινωνικό Παντοπωλείο - Γραφείο Διαμεσολάβησης - Τράπεζα χρόνου - Κοινωνικά Συσσίτια - Υποδοχή Αστεγών.



Σύμφωνα με μετρήσιμα στοιχεία:

- ✓ Στο Κοινωνικό Παντοπωλείο απευθύνονται περίπου 800 ωφελούμενοι.
- ✓ Στα Κοινωνικά Συσσίτια διανέμονται 260 μερίδες φαγητού ημερήσια.
- ✓ Η Υποδοχή αστέγων αφορά 114 άτομα μηνιαία, ενώ παράλληλα έχουν πραγματοποιηθεί 1533 επισκέψεις για παροχή υπηρεσιών (ιατρικές συμβουλές, μέτρηση πίεσης, θερμομέτρηση, περιποίηση τραυμάτων, μέτρηση σακχάρου, παραπομπή για συνταγογράφηση, λήψη ιστορικού, είδη προσωπικής υγιεινής - δημιουργική απασχόληση, πλυντήρια - στεγνωτήρια, κοινωνικοί λειτουργοί, ρούχα, κούρεμα, προβολή ταινίας, φάρμακα, κ.λπ.)
- Παροχή τροφίμων σε άπορους και χαμηλόμισθους : διανομή ζυμαρικών, τυριού, κ.λπ.. μια φορά το χρόνο, μέσω της Περιφερειακής Ενότητας Εύβοιας και του ΟΠΕΚΕΠΕ.
- Χορήγηση επιδομάτων σε άτομα με ειδικές ανάγκες, καθώς και έκτακτη οικονομική ενίσχυση σε άτομα που βρίσκονται σε ένδεια, σε περιπτώσεις θεομηνίας ή φυσικών καταστροφών. Οι δικαιούχοι είναι περίπου 3.000 άτομα και διανέμεται το ποσό των 2 εκ. €. (για όλη την ΠΕ Εύβοιας)
- Συστηματική παροχή υπηρεσιών και υποστήριξη κοινωνικών ενεργειών σε όλη τη ΠΕ Εύβοιας : έκδοση και αναθεώρηση βιβλιαρίων ανασφάλιστων, πιστοποιητικά κοινωνικής προστασίας, προώθηση κοινωνικής έρευνας μετά από εισαγγελική παραγγελία.
- Καταβολή ελάχιστου εγγυημένου εισοδήματος

Πρόκειται για πιλοτικό πρόγραμμα που ξεκίνησε στο τέλος του 2014 και εφαρμόζεται σε ισάριθμους Δήμους των 13 Περιφερειών της χώρας. Στη Στερεά Ελλάδα, η Δημοτική Αρχή διεκδίκησε και διασφάλισε τη συμμετοχή του Δήμου σε αυτό το οριζόντιο πρόγραμμα κοινωνικής πολιτικής για την αντιμετώπιση της ακραίας φτώχειας, όπως προβλέπεται από την Εθνική Στρατηγική για την Κοινωνική Προστασία και Ένταξη (ΕΣΚΕ)

Σύμφωνα με τα στοιχεία του Δήμου έχουν υποβληθεί 5.752 αιτήσεις εκ των οποίων πληρώθηκαν ήδη 2.665 δικαιούχοι.

- Η διαχείριση του Κέντρου Συμβουλευτικής Υποστήριξης Γυναικών Θυμάτων βίας Δήμου Χαλκιδέων (παρεχόμενες υπηρεσίες σε 173 ωφελούμενες / άτομα)
- Η συμμετοχή σε Τοπικές δράσεις κοινωνικής ένταξης και εργασίας για ευάλωτες ομάδες στην Εύβοια, μέσω Αναπτυξιακών Συμπράξεων, για δράσεις κοινωνικής εργασίας στον Δήμο και πληροφόρησης, συμβουλευτικής, υποστήριξης, δικτύωσης, ενημέρωσης - ευαισθητοποίησης (προγράμματα ΤΟΠΣΑ, ΤΟΠΕΚΟ).
- Η συμμετοχή στο πρόγραμμα της Γενικής Γραμματείας Ισότητας των Φύλων / Ειδικής Υπηρεσίας Συντονισμού Διαχείρισης και Εφαρμογής Συγχρηματοδοτούμενων Δράσεων του Υπουργείου Εσωτερικών το έργο «Εξειδίκευση του πρότυπου Συστήματος Ένταξης της Ισότητας των Φύλων ανά



φορέα πολιτικής, καθώς και πιλοτική ανάπτυξη και εφαρμογή Περιφερειακών και Τοπικών Προγραμμάτων Ισότητας των Φύλων» -Τμήμα 2: Περιφέρεια Θεσσαλίας, Περιφέρεια Στερεάς Ελλάδας, Δήμος Λάρισας, Δήμος Βόλου και Δήμος Χαλκιδέων.

Στόχος του έργου είναι η δημιουργία σχετικών μεθοδολογιών και εργαλείων, όπως επίσης και η ανάπτυξη ενεργειών, η εφαρμογή και η αξιολόγησή τους, με σκοπό την αποτελεσματικότερη ένταξη της ισότητας των φύλων στις πολιτικές της Περιφερειακής και Τοπικής Αυτοδιοίκησης. Επιπλέον, στόχο του παρόντος έργου αποτελεί η υποστήριξη της Περιφέρειας Θεσσαλίας, Περιφέρειας Στερεάς Ελλάδας, του Δήμου Λάρισας, Δήμου Βόλου και του Δήμου Χαλκιδέων, ώστε να εντάξουν ουσιαστικά και ενεργά πολιτικές ισότητας των φύλων στο πρόγραμμά τους και στις δράσεις τους, με συστηματικό

και οργανωμένο τρόπο, τόσο στην εσωτερική τους οργάνωση όσο και στο σχεδιασμό/υλοποίηση των πολιτικών τους, προκειμένου να μεγιστοποιήσουν την παροχή υπηρεσιών τους προς τους/τις ωφελούμενους/ες πολίτες.

- Η υλοποίηση του προγράμματος «Στέγαση και επανένταξη», που υποβλήθηκε και εγκρίθηκε στο τέλος του 2014 και αφορά την άμεση μετάβαση σε αυτόνομες μορφές διαβίωσης, καθώς και την επανένταξη στον κοινωνικό ιστό, μέσω παροχής υπηρεσιών εργασιακής επανένταξης, ατόμων που έχουν αδυναμία στέγης και εργασίας.

Επιπλέον ο Δήμος, με στόχο την αύξηση των κοινωνικών δράσεων και τη διεύρυνση του πλέγματος ενεργειών αντιμετώπισης της φτώχειας και της κρίσης, συμπράττει με τη Περιφέρεια Στερεάς Ελλάδας και άλλους φορείς, στην υποβολή προτάσεων για χρηματοδότηση :

- Της Αναπτυξιακή Σύμπραξης, για τη «Λειτουργία Περιφερειακού Μηχανισμού Υποστήριξης της ανάπτυξης και προώθησης των Κοινωνικών Συνεταιριστικών Επιχειρήσεων και ευρύτερα των πρωτοβουλιών της Κοινωνικής Οικονομίας»

Σκοπός του μηχανισμού θα είναι η υποστήριξη της δημιουργίας, λειτουργίας και ανάπτυξης Κοινωνικών Επιχειρήσεων σε τοπικό επίπεδο, η διάχυση της κοινωνικής οικονομίας και η εδραίωση της μέσω μόνιμων δικτύων συνεργασίας και τοπικών συμφωνιών. Οι υπηρεσίες που θα παρέχει στους κοινωνικούς επιχειρηματίες και επιχειρήσεις, είναι της μορφής μίας στάσης, με πληροφόρηση, ενημέρωση, παρακίνηση και υποστήριξη σύστασης κοινωνικών συνεταιριστικών επιχειρήσεων και εξειδικευμένες υπηρεσίες για τη σύσταση και λειτουργία σε αρχικό στάδιο της σύμπραξης για το πρόγραμμα «Επισιτιστική και βασική υλική συνδρομή για απόρους ΤΕΒΑ.»

Σκοπός του προγράμματος είναι η παροχή υλικής βοήθειας σε τρόφιμα, σχολικά, είδη καθαρισμού και προσωπικής υγιεινής κ.α., καθώς και συνοδευτικές δράσεις, όπως οικογενειακές συμβουλές, κοινωνικά φροντιστήρια, κ.λπ..

Κρίσιμα οριζόντια ζητήματα κοινωνικής πολιτικής

Οι πολυδιάστατες δραστηριότητες του Δήμου, ειδικά τα τελευταία χρόνια της οικονομικής κρίσης και της παρατεταμένης ύφεσης, έχουν διευρυνθεί επιδιώκοντας να καλύψουν τα



ποικίλα προβλήματα της κοινωνίας.

Από την εποχή των δομών προσχολικής και τρίτης ηλικίας, ο Δήμος Χαλκιδέων, όπως και άλλοι - ειδικά οι μεγαλύτεροι Δήμοι της χώρας - μέσα σε λίγο χρόνο πέρασαν στην παρούσα κατάσταση όπου, ως εγγύτερη αρχή στον πολίτη, μεριμνά, συνδράμει, σχεδιάζει και υλοποιεί ένα ευρύ πεδίο δράσεων για την αλληλεγγύη και την κοινωνική συνοχή.

Η κρίση που πλήττει την ελληνική κοινωνία και συνοδεύεται από δημοσιονομική «ασφυξία», δημιουργεί στους Δήμους δυο βασικά ζητήματα :

- Την απαίτηση της όλο και μεγαλύτερης ανάληψης δράσης και συμμετοχής για τη στήριξη όλο και περισσότερων κοινωνικών ομάδων.
- Την υποχρέωση υλοποίησης όλης αυτής της δραστηριότητας με όλο και λιγότερους οικονομικούς, υλικούς και ανθρώπινους πόρους.

Επιπλέον οι έντονες αδυναμίες έλλειψης προσωπικού, και συρρίκνωσης των πόρων, δημιούργησαν ή επέτειναν προβλήματα ακόμα και στις παραδοσιακά λειτουργούσες δομές, όπως οι Παιδικοί Σταθμοί, τα ΚΑΠΗ και η «Βοήθεια στο σπίτι».

Θα πρέπει επίσης να σημειωθεί πως η εφαρμογή του «Καλλικράτη», εκτός από το ότι έγινε χωρίς την απαραίτητη οικονομική στήριξη, δημιούργησε και λειτουργικές και διοικητικές δυσκολίες στον τομέα της κοινωνικής πολιτικής, κυρίως λόγω της ασάφειας και πολυδιάσπασης αρμοδιοτήτων.

Ένα ακόμα σημαντικό ζήτημα που πρέπει να επισημανθεί είναι πως ο σχεδιασμός εθνικής πολιτικής για την κοινωνική αλληλεγγύη είναι εξαιρετικά αποσπασματικός και κατακερματισμένος ανάμεσα στα επίπεδα κεντρικής, περιφερειακής, τοπικής διοίκησης και αυτοδιοίκησης.

Σ' αυτό το πλαίσιο η σημερινή κρίση προσφέρει παράλληλα την ευκαιρία :

Α) να αξιολογηθεί η αποτελεσματικότητα των μέχρι τώρα στρατηγικών και κατευθύνσεων

Β) να επαναξιολογηθεί ο σχεδιασμός, έτσι ώστε να δομηθούν συνεκτικές αλλά και εφαρμόσιμες πολιτικές. Πολιτικές που θα δίνουν πραγματικό όφελος στον πολίτη και ουσιαστικό αποτέλεσμα στη συνοχή της κοινωνίας.

Γ) να ενδυναμωθεί ο ρόλος της δικτύωσης μεταξύ των πολλών και διαφορετικών φορέων που εμπλέκονται, με διακριτούς ρόλους στους οποίους να υπάρχει ικανότητα ανταπόκρισης. Παράλληλα να αντιμετωπιστούν τα φαινόμενα επικαλύψεων, των μεμονωμένων δράσεων, τα οποία δεν δημιουργούν ούτε οικονομίες κλίμακας, ούτε δίνουν υπεραξία στο σύνολο.

Δ) να επικαιροποιηθούν τα δεδομένα της χώρας την παρούσα περίοδο : πραγματική ανεργία, δημογραφικό πρόβλημα, ανασφάλιστοι, ευπαθείς ομάδες, βάθος διάρρηξης κοινωνικού ιστού, ψυχολογική και κοινωνική υποστήριξη, κ.λπ., έτσι ώστε ο όποιος σχεδιασμός να αρχίζει από την «καρδιά» των προβλημάτων και να στοχεύει σε ριζικές λύσεις.

Ε) να «καθετοποιηθούν» οι οριζόντιες πολιτικές λαμβάνοντας υπόψη στην εξειδίκευση τοπικών κρίσιμα πληθυσμιακά μεγέθη, γεωγραφικά δεδομένα και ειδικές οικονομικές



συνθήκες (μεγάλα αστικά κέντρα, αποβιομηχάνιση, βαθμός πτώσης του ΑΕΠ, δυνατότητες ανάπτυξης ορεινών, παράκτιων, πεδινών περιοχών, κ.λπ.)

ΣΤ) να συν- λειτουργήσουν τα αρμόδια Υπουργεία στην κατεύθυνση σύνθεσης των προγραμμάτων, των χρηματοδοτήσεών τους και των κατευθύνσεών τους, με επιδίωξη κοινούς και σαφείς στόχους (π.χ. προγράμματα επανένταξης στην τοπική αγορά εργασίας, η οποία παράλληλα ενισχύεται με πόρους και δράσεις)

• Σε ότι αφορά τη λειτουργία των Παιδικών & Βρεφονηπιακών Σταθμών :

- ✓ Με εξαιρέσεις (Γ Παιδικός, που λειτουργεί σε ενοικιαζόμενο οίκημα) τα κτίρια (ιδιόκτητα και ενοικιαζόμενα) και ο εξοπλισμός τους κρίνονται επαρκή.
- ✓ Χρειάζεται μέριμνα για τη συντήρησή τους και για βελτιώσεις, καθώς και για την θεσμική πληρότητά τους.
- ✓ Η λειτουργία νέου βρεφικού τμήματος θα έδινε τη δυνατότητα κάλυψης περισσότερων ωφελούμενων.
- ✓ Σημαντική δυνατότητα αναβάθμισης των υποδομών δίνει η άμεση λειτουργία του νέου ιδιόκτητου κτιρίου που θα μεταστεγάσει τον Παιδικό Σταθμό της Δροσιάς από το ενοικιαζόμενο κτίριο και έχει τη δυνατότητα φιλοξενίας 30-40 παιδιών

• Σε ότι αφορά τη λειτουργία των ΚΑΠΗ :

- ✓ Η επανεξέταση της χωροθέτησής τους και πιθανή μεταφορά των ενοικιαζόμενων κτιρίων σε πιο κεντρικά σημεία, μπορεί να δώσει τη δυνατότητα εξυπηρέτησης περισσότερων ωφελούμενων - μελών.
- ✓ Χρειάζεται ενίσχυση του προσωπικού (σήμερα η λειτουργία στηρίζεται σε εθελοντική προσφορά ομάδων), έτσι ώστε να παρέχονται πιο συστηματικές, πιο πολλές και πιο ποιοτικές υπηρεσίες.
- ✓ Απαιτείται η ενίσχυση του εξοπλισμού τους, με έμφαση στην αγορά οχήματος μεταφοράς, το οποίο θα μπορεί να εξυπηρετεί συνδυαστικά ΚΑΠΗ (δραστηριότητες, εκδρομές, κ.λπ.) και Παιδικούς Σταθμούς (μεταφορά παιδιών)

• Σε ότι αφορά τη λειτουργία των δομών «Βοήθεια στο σπίτι» :

- ✓ Το πιο σημαντικό ζήτημα είναι η ενίσχυση των δομών με οχήματα εξυπηρέτησης της λειτουργίας τους.

• Σε ότι αφορά γενικά τις δράσεις κοινωνικής προστασίας και στήριξης :

- ✓ Το πλέον κρίσιμο και οριζόντιο ζήτημα είναι να καταγραφεί και να ανασχεδιαστεί ο «χάρτης κοινωνικής αλληλεγγύης» του Δήμου, έτσι ώστε να συμπεριληφθούν όλες οι δράσεις στις οποίες εμπλέκεται ο Δήμος (ΚΔΑΠ-ΑΜεΑ, άλλες δομές φύλαξης παιδιών, κ.λπ.), να συστηματοποιηθούν και με την επανεξέταση των δεδομένων τους (χώροι στέγασης, προσωπικό, λειτουργία, κ.λπ.) να καταστούν πιο λειτουργικές και πιο αποτελεσματικές.
- ✓ Παράλληλα, ο ανασχεδιασμός σε εσωτερικό επίπεδο (υπηρεσιών) Δήμου, που σχεδιάζουν, εμπλέκονται ή/και υλοποιούν κοινωνικές δράσεις, θεωρείται ικανή



και αναγκαία συνθήκη για τον εξορθολογισμό και την αποτελεσματικότητα των κοινωνικών παρεμβάσεων.

- ✓ Επικουρικά, μια πρωτοβουλία του Δήμου με κατεύθυνση την αύξηση συνεκτικότητας των δικτυώσεων (διαρκής συνεργασία και αλληλοτροφοδότηση), άλλων φορέων, συλλόγων, κλπ., που συμμετέχουν - υλοποιούν παράλληλες κοινωνικές δράσεις, θα ενδυναμώσει το πλέγμα κοινωνικής προστασίας για τους πολίτες του Δήμου (ενοποίηση μητρώων ωφελούμενων, μέτρηση αποτελεσμάτων, προσθετικότητα δράσεων, εντοπισμός κοινωνικών ζητημάτων, νέες προτάσεις παρέμβασης και χρηματοδότησης, κ.λπ.)
- ✓ Σημαντική δυνατότητα στην εύρυθμη λειτουργία κοινωνικών δράσεων μπορεί να δώσει η αξιοποίηση των χώρων του Κέντρου Κοινωνικής Προστασίας Δήμου Χαλκιδέων (στο οποίο στεγάζεται και η ΔΟΠΠΑΧ) που έχει κατασκευαστεί με σκοπό τη στέγαση δομών.
- ✓ Κεντρική κατεύθυνση του Δήμου είναι η διεύρυνση των κοινωνικών παρεμβάσεων σε δυο βασικούς άξονες :
 - Πρώτος άξονας είναι η αύξηση του αριθμού των ωφελούμενων (περισσότερες ευπαθείς ομάδες, μεγαλύτερος αριθμός πολιτών) με πιο πολλές δράσεις και μεγαλύτερη αξιοποίηση εθνικών και ευρωπαϊκών κονδυλίων
 - Δεύτερος άξονας είναι η δραστηριοποίηση του Δήμου και στον τομέα της πρωτοβάθμιας υγείας. Στην κατεύθυνση αυτή διερευνάται η δυνατότητα σύστασης και λειτουργίας δημοτικών - κοινωνικών ιατρείων.

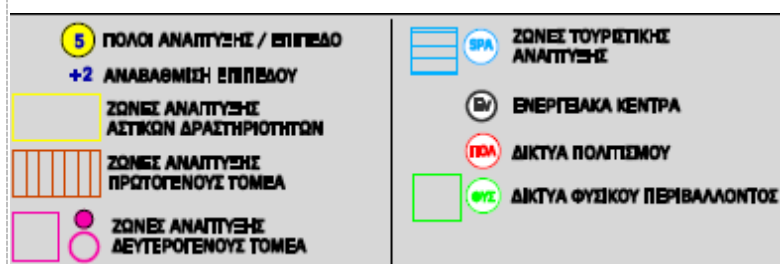
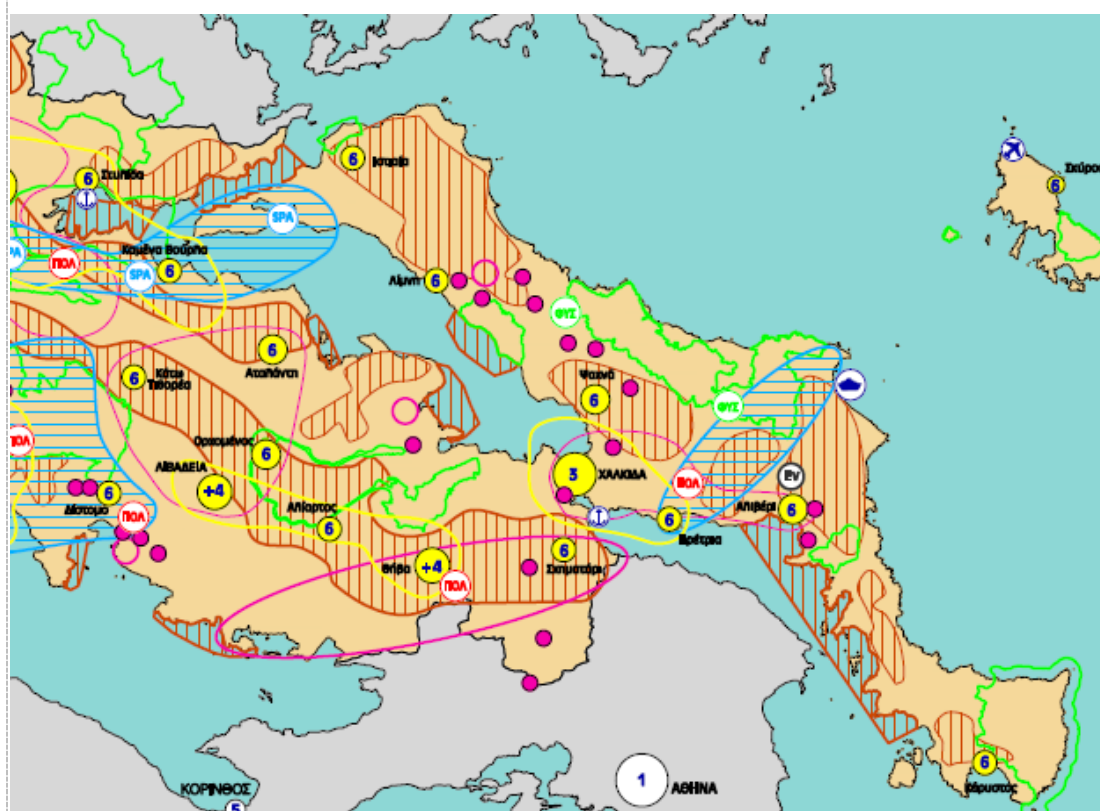
Αξίζει να σημειωθεί ότι στον τομέα της δευτεροβάθμιας φροντίδας υγείας, ο Δήμος με πρωτοβουλίες και παρεμβάσεις έχει λάβει διαβεβαιώσεις για τη συνέχιση χρηματοδότησης και ολοκλήρωση του Νοσοκομείου της Χαλκίδας, αναγκαία δομή για την εξυπηρέτηση όλης της Εύβοιας.



Δ. Φυσικό Περιβάλλον και Κλιματική Αλλαγή

Η ΠΣΤΕ και η ΠΕΕ είναι πλούσιες σε φυσικές προστατευόμενες περιοχές NATURA και Εθνικούς Δρυμούς, μεγάλα φυσικά ορεινά και θαλάσσια / νησιωτικά τοπία. Υστερούν εντυπωσιακά σε προστασία τα φυσικά σύνολα NATURA. Υστερούν επίσης σε προστασία και ανάδειξη οι ιστορικές πόλεις της και ιδίως πόλεις με υπερτοπικής συμπεριλαμβανόμενης (βλ. Αξιολόγηση ΠΧΠ του 2003) και της Χαλκίδας.

Η διάρθρωση των δικτύων φυσικού περιβάλλοντος σε μια ευρεία ζώνη γύρω από τη Χαλκίδα παρουσιάζεται στο επόμενο απόσπασμα του χάρτη Ε.2.α της Αξιολόγησης του ΠΧΠ ΣΤΕ του 2003.



Με τη συγχρηματοδότηση της Ευρωπαϊκής Ένωσης



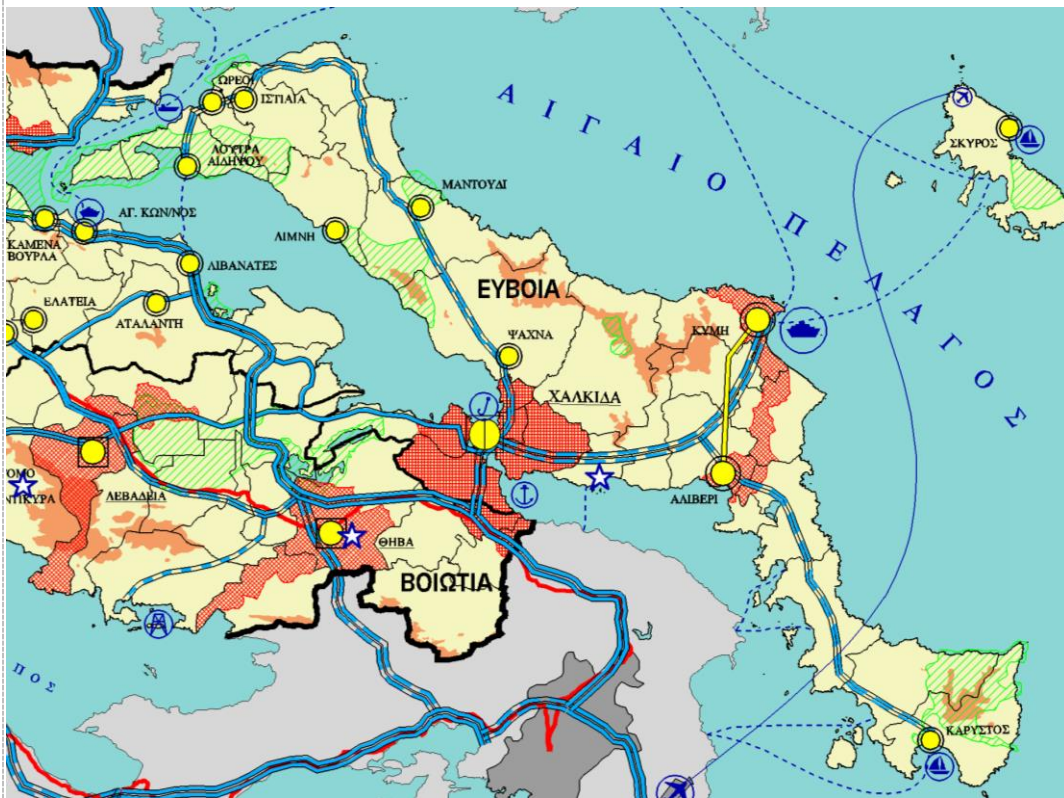
Όπως φαίνεται, τα δίκτυα του φυσικού περιβάλλοντος δεν βρίσκονται σε άμεση χωρική



σχέση με την ΠΠ, αλλά αυτό αφορά το χερσαίο χώρο. Πάντως, εντοπίζονται από το ΠΠΧΣΑΑ ορισμένα σημεία σε μικρή, σχετικά, απόσταση από την ΠΠ, με περιβαλλοντική ευαισθησία αλλά χωρίς προστασία (σύμβολο: πράσινο αστέρι).

Η ΠΠ βρίσκεται, όμως, σε άμεση επαφή με το θαλάσσιο χώρο και το συνακόλουθο σύνθετο οικοσύστημα, που λειτουργεί τόσο ως περιβαλλοντικός όσο και ως τουριστικός πόρος.

Σημειώνουμε ότι η εικόνα δεν έχει ουσιωδώς διαφοροποιηθεί κατά τα τελευταία 15-20 χρόνια, όπως προκύπτει από τη σύγκριση με το χάρτη Δ.1.1 του παλαιού ΠΠΧΣΑΑ ΠΣΤΕ:



Με τη συγχρηματοδότηση
της Ευρωπαϊκής Ένωσης



Ε. Πολιτιστικό Περιβάλλον

Πολιτιστικοί πόροι και εκδηλώσεις

Η πολιτική του πολιτισμού, η οποία αποτελεί βασική προτεραιότητα για το Δήμο Χαλκίδας, από 1^{ης}/1^{ου}/2024, ασκείται μέσω της αυτοτελούς οργανικής μονάδας πρώην "ΔΟΑΠΠΕΧ", που υπάγεται απευθείας στην Δήμαρχο.

Μονάδα	Ταχυδρομική διεύθυνση
Αρχαιολογικό Μουσείο Χαλκίδας	Ελ. Βενιζέλου 13
Λαογραφικό Μουσείο Χαλκίδας	Σκαλκώτα 4
Διαχρονικό Μουσείο Χαλκίδας	Κιαπέκου Ιωάννη 1 & Αρεθούσης
Φρούριο Καράμπαμπα-Συλλογή Γλυπτών	Φρούριο Καράμπαμπα
Μουσείο Γιάννη Σκαρίμπα συστεγαζόμενο με σύλλογο "Φίλοι Γιάννη Σκαρίμπα"	Κακαρά 3 ή Λυκόφρονος ?
Τζαμί EMIP ΖΑΔΕ (περιστασιακή λειτουργία ως εκθεσιακού χώρου)	Πλατεία Τζαμιού και Παπαλουκά.
Δημοτική Πινακοθήκη Χαλκίδας	Εντός κτιρίου ΑΣΑΧ
Εργαστήρι Τέχνης-Πολιτιστικό Κέντρο Χαλκίδας	Αντωνίου και Μητροπόλεως
Δημόσια Κεντρική Βιβλιοθήκη Χαλκίδας	Μιχαήλ Κακαρά 2
Δημοτικό Θέατρο (Παπαδημητρίου)	Φαβιέρου & Παπαναστασίου ή Σιώκου Αθ. 1
Υπαίθριο Θέατρο Κωτσόπουλου	«Μέσα Παγίτσα»
Υπαίθριο Θέατρο Ορέστη Μακρή	Πάρκο του Λαού
Δημοτικό Ωδείο "Ν.Σκαλκώτας"	Κριεζή 26
Μουσικά Σύνολα Δήμου Χαλκιδέων	
Μέγαρο Χορού (Αίθουσα μπαλέτου και ρυθμικής)	Μεσσαπίων και Προαστίου
Συνεδριακή Αίθουσα 95 ατόμων	Φαρμακίδου 15(εντός δημ.καταστήματος)
Αίθουσα Αριστοτέλης (εκθεσιακός χώρος)	Φαρμακίδου 15(εντός δημ.καταστήματος)
Κόκκινο Σπίτι (αίθουσες ισογείου ως εκθεσιακοί χώροι)	Δημ, Καραολή

Με σκοπό την ανάδειξη και τη διατήρηση της τοπικής πολιτισμικής ταυτότητας της περιοχής, διοργανώνονται τόσο από το Δήμο Χαλκιδέων, όσο και από τους τοπικούς



πολιτιστικούς συλλόγους, πλήθος πολιτιστικών εκδηλώσεων, οι οποίες έχουν καθιερωθεί και διοργανώνονται κάθε χρόνο. Οι κυριότερες από αυτές είναι:

- Σχολή μπαλέτου και Ρυθμικής (Χριστουγεννιάτικες -Αποκριάτικες παραστάσεις- Ετήσια χορευτική παράσταση με διαφορετικά είδη χορού).
- Μουσικές εκδηλώσεις Δημοτικού Ωδείου Ν.ΣΚΑΛΚΩΤΑΣ (Πολιτιστικές ανταλλαγές εντός και εκτός Νομού).
- Συμμετοχή σε φεστιβάλ των ΜΟΥΣΙΚΩΝ ΣΥΝΟΛΩΝ Δ. ΧΑΛΚΙΔΕΩΝ (Μουσικές εκδηλώσεις Πολιτιστικές ανταλλαγές).
- Λειτουργία ΚΑΛΛΙΤΕΧΝΙΚΩΝ ΕΡΓΑΣΤΗΡΙΩΝ σε όλες τις δημοτικές ενότητες με έμφαση στη διάδοση του ελληνικού πολιτισμού (συνέργεια μεταξύ των εργαστηρίων, του Ωδείου, της Φιλαρμονικής κ.λπ. με στόχο τη δημιουργία και την καθιέρωση νέων πολιτιστικών δομών και δράσεων όπως π.χ.: ορχήστρα νέων ποικίλης μουσικής, δημοτικές παιδικές χορωδίες κ.λπ.. Εκδηλώσεις διαθεματικού χαρακτήρα ανά δημ. ενότητα).
- Πολιτιστική σύζευξη νεολαίας (διαγωνισμοί μεταξύ σχολείων- διοργάνωση συναντήσεων με καταξιωμένα μέλη της επιστημονικής και της καλλιτεχνικής ελληνικής κοινότητας).
- ΕΙΚΑΣΤΙΚΕΣ - ΑΙΣΘΗΤΙΚΕΣ ΠΑΡΕΜΒΑΣΕΙΣ σε δημόσιους χώρους, κτίρια κ.λπ. από τα τμήματα των εικαστικών εργαστηρίων.
- Λειτουργία ΠΟΛΙΤΙΣΤΙΚΩΝ ΔΟΜΩΝ (Σχολή Θεατρικής Αγωγής , Ίδρυση και λειτουργία Πινακοθήκης, λειτουργία Βιβλιοθηκών, Θέατρο Παπαδημητρίου, Θέατρο Ο. Μακρή, Θέατρο Κωτσόπουλου).
- ΔΙΟΡΓΑΝΩΣΗ ΔΙΑΡΚΟΥΣ ΠΟΛΙΤΙΣΤΙΚΟΥ ΦΟΡΟΥΜ, με τη συμμετοχή όλων των πολιτιστικών φορέων του Δήμου και στόχο την ευρύτερη πνευματική ανάταση του τόπου (π.χ. ΑΠΟΚΡΙΕΣ-. 4 Σαβ/κα και Καθ. Δευτέρα- μουσικοχορευτικές εκδηλώσεις, καρναβάλι και θαλασσινό καρναβάλι, κούλουμα- ΚΑΤΑΣΚΕΥΗ ΑΠΟΚΡΙΑΤΙΚΩΝ ΑΡΜΑΤΩΝ ΞΗΡΑΣ & ΚΑΤΑΣΚΕΥΗ ΑΡΜΑΤΩΝ ΘΑΛΑΣΣΗΣ).
- ΕΥΡΙΠΕΙΑ (από Ιούνιο μέχρι Σεπτέμβριο- Μουσικές εκδηλώσεις, θεατρικές παραγωγές, χορευτικές εκδηλώσεις, Διεθνές φεστιβάλ παραδοσιακών χορών και μουσικής με συμμετοχή 14 χωρών).
- Εκδηλώσεις ΤΟΠΙΚΟΥ ΠΟΛΙΤΙΣΜΟΥ και ΜΝΗΜΗΣ(ειδικές περιοδικές εκδηλώσεις ανά περιοχή που θα αναδεικνύουν τον τοπικό πολιτιστικό χαρακτήρα καθεμιάς- Ειδικές εκδηλώσεις ανά περιοχή προσφυγικής μνήμης, όπως ΚΥΖΙΚΕΙΑ, ΜΙΑΟΥΛΕΙΑ κ.λπ..
- ΑΦΙΕΡΩΜΑΤΑ(Εκδηλώσεις τιμής σε ανθρώπους της Τέχνης , Πολιτισμού , Γραμμάτων),
- Βιβλιοπαρουσιάσεις -Επισκέψεις συγγραφέων ,εικονογράφων - Θεματικά αφιερώματα- Παγκόσμιες πολιτιστικές ημέρες- Συμμετοχή σε σεμινάρια ,πανελλήνιες εκθέσεις και εκδηλώσεις- Διοργάνωση μόνιμων εκθέσεων-



Διοργάνωση θεματικών εκθέσεων- Εμπλουτισμός της βιβλιοθήκης- Λειτουργία ιστοσελίδας.

- Ετήσιο Φεστιβάλ Ντοκιμαντέρ με παράλληλες εκδηλώσεις - ημερίδες, παρουσιάσεις βιβλίων, εκθέσεις φωτογραφίας, **εκθέσεις ζωγραφικής**, παρουσιάσεις εργαστηρίων σε συνεργασία με δημόσια εκπαιδευτικά ιδρύματα.

Κηρυγμένα μνημεία και αρχαιολογικοί χώροι περιοχής αναφοράς¹

Αρχαιολογικοί χώροι και ζώνες προστασίας (αρμοδιότητα ΙΑ' ΕΠΚΑ)

Στην ευρύτερη περιοχή παρέμβασης υπάρχουν σημαντικοί αρχαιολογικοί χώροι και ειδικότερα:

- Ο Αρχαιολογικός χώρος Αυλίδας που βρίσκεται στη Βοιωτική ακτή, στο νότιο Ευβοϊκό κόλπο, απέναντι από την πηγή της Αρέθουσας, που βρίσκεται στον Άγιο Στέφανο Χαλκίδας. Είναι γνωστή από τον Τρωικό Πόλεμο και τη θυσία της Ιφιγένειας,
- Ο Αρχαιολογικός χώρος, ιστορικός τόπος στην πόλη της Χαλκίδας που κηρύχτηκε με ΥΑ 131450/5379 π.ε./23-1-1958 - ΦΕΚ 117/Β/25-4-1958 & ΥΑ 7231/29-11-1971 - ΦΕΚ 1003/Β/14-12-1971).
- Ο Αρχαιολογικός χώρος στη νησίδα Πασάς (ή Τσιρικάκη ή Χιλιομόδιο) στον Ευβοϊκό Κόλπο (εγκατάσταση της ελληνιστικής εποχής) ΥΑ ΥΠΠΕ/Α1/Φ11/11733/451/3-4-1985 - ΦΕΚ 244/Β/2-5-1985. Η νησίδα παρουσιάζει αρχαιολογικό ενδιαφέρον, που εντοπίζεται ιδιαίτερα στη ΒΔ πλευρά της, όπου σώζονται ορατά λείψανα εγκατάστασης της ελληνιστικής εποχής, δεδομένου ότι η νησίδα αυτή αποτελούσε θέση κλειδί, γιατί ήλεγχε τόσο τη Βοιωτική Ακτή όσο και την απέναντι ακτή της Εύβοιας, όπου το σημερινό λιμάνι του Αγ. Στεφάνου.

Βυζαντινά-Μεταβυζαντινά μνημεία

Η Χαλκίδα διαθέτει ένα αξιόλογο αριθμό κτηρίων των βυζαντινών, μεταβυζαντινών αλλά και νεότερων χρόνων που διατηρούν μνήμες της ιστορίας του τόπου. Τα κτήρια αυτά βρίσκονται σε διάφορα σημεία του κεντρικού πυρήνα τη πόλης όπως αυτό εξελίχθηκε διαχρονικά τους τελευταίους αιώνες. Στην πόλη της Χαλκίδας καταγράφονται μέχρι σήμερα 9 κτήρια της βυζαντινής και μεταβυζαντινής περιόδου ως βασικά βυζαντινά μνημεία στην περιοχή αναφοράς ή πολύ κοντά σε αυτήν, η αρμοδιότητα ελέγχου των οποίων ανήκει στην 23η Εφορεία Βυζαντινών Αρχαιοτήτων και είναι τα εξής:

Ο Ιερός Ναός Αγίας Παρασκευής που δεσπόζει μέσα σε ότι απόμεινε από την μεσαιωνική πόλη της Χαλκίδας το "Κάστρο". Είναι μνημείο του 13ου αι. μ.χ κηρυγμένο

¹ Το παρόν τμήμα αντλεί στοιχεία και αναλύσεις από το Επιχειρησιακό Πρόγραμμα του Δήμου 2015-2019, που παρέχει μεγάλο πλούτο πληροφορίας. Ορισμένα στοιχεία έχουν επικαιροποιηθεί.



με το ΒΔ 19-4-1921 (ΦΕΚ 68/Α/26-4-1921). Πρόκειται για τρίκλιτη βασιλική μεγάλου μεγέθους (18,90X38,40) όπου σώζονται αρχαιότερα λείψανα της παλαιοχριστιανικής της μεσοβυζαντινής περιόδου και της περιόδου Φραγκοκρατίας. Την περίοδο της Τουρκοκρατίας υπέστη επεμβάσεις θεωρούμενος ως "Τζαμί του Μωάμεθ του Πορθητή".

Απέναντι από την είσοδο της Αγίας Παρασκευής βρίσκεται το Κτίριο Βαΐλου (αποκαταστάθηκε πρόσφατα από το Υπουργείο Πολιτισμού με πόρους του ΕΣΠΑ 2007 – 2013) που σύμφωνα με την παράδοση ήταν η κατοικία και το διοικητικό μέγαρο του Ενετού άρχοντα της πόλης, από κοινού δε με τον Ναό Αγίας Παρασκευής και την μεγάλη πλατεία ανάμεσά τους υπήρξαν το σημαντικό θρησκευτικό, διοικητικό και εμπορικό κέντρο του "Νεγρεπόντε" (Χαλκίδας) την περίοδο της Ενετοκρατίας.

Το Λαογραφικό Μουσείο Χαλκίδας στεγάζεται (από το 1982) στο τελευταίο απομεινάρι-μέρος της Ενετικής Οχύρωσης. Παλιότερα είχε χρήση αποθηκών για ζώα και καταλυμάτων των στρατιωτών ενώ την περίοδο της τουρκοκρατίας ήταν φυλακές. Μετά την απελευθέρωση περιήλθε στον στρατό ως αποθήκη. Το 1940 ήταν φυλακή μελλοθανάτων που θα εκτελούνταν την επόμενη μέρα και μετά τη γερμανική κατοχή ήρθε πάλι στο στρατό ως αποθήκη. Σήμερα ως κάστρο της Χαλκίδας θεωρείται το Οθωμανικό φρούριο Καράμπαμπα από την δυτική πλευρά του πορθμού του Ευρίπου. Ωστόσο η παλιά πόλη περιβάλλονταν από ισχυρό κάστρο στους Ρωμαϊκούς και Βυζαντινούς Χρόνους που καταστράφηκε το 1146 από τους Νορμανδούς. Την χρονική περίοδο (1024-1470-Ενετοκρατία) η πόλη απέκτησε εκ νέου ισχυρή-εντυπωσιακή οχύρωση που διατηρήθηκε και μετά την Τουρκοκρατία, μέχρι τους χρόνους 1885 έως 1904, οπότε κατεδαφίστηκε από την τότε Τοπική Αυτ/ση(για να επεκταθεί και εκσυγχρονιστεί η πόλη). Με τα υλικά της κατεδάφισης μπαζώθηκε η μεγάλη Ενετική τάφρος που περιβάλε τα τείχη και κατασκευάστηκε η προκουμαία στην παραλία.

Το Κάστρο του Καράμπαμπα που σώζεται σήμερα οικοδομήθηκε από τους Τούρκους το 1684, για την προστασία της Χαλκίδας από τους Ενετούς. Σχεδιάστηκε από τον Βενετό Gerolimo Galoro και η αρχιτεκτονική του είναι περισσότερο Ευρωπαϊκή και λιγότερο Τουρκική. Κατά την διάρκεια του Ενετοτουρκικού πολέμου, το 1688, πολιορκήθηκε ανεπιτυχώς από τον Φραγκίσκο Μοροζίνι.. Η θέση του ταυτίζεται από μερικούς μελετητές με την αρχαία πόλη Κάνηθο, καθώς σώζονται σποραδικά ίχνη κτισμάτων και τάφων, στην επιφάνεια του εδάφους. Ο δυτικός προμαχώνας λειτουργεί σήμερα ως εκθεσιακός χώρος όπου εκτίθεται η συλλογή γλυπτών από την περιοχή της Χαλκίδας και την περιοχή του Κάστρου.

Το Οθωμανικό τέμενος του Εμίρ Ζαδέ, (ΒΔ 24-9-1937- ΦΕΚ 401/Α/14-10-1937) κτίστηκε στους πρώτους χρόνους της Οθωμανικής περιόδου (1470-1833) και βρίσκεται σε χαρακτηριστική θέση συνεχόμενη της πλατείας Πεσότων Οπλιτών επί της οδού Κώτσου (που ήταν ο κεντρικός άξονας της μεσαιωνικής πόλης-οδός Άνω Πύλης). Πρόκειται για ένα από τα τρία τζαμιά που υπήρχαν στην πόλη, το οποίο διατηρείται σε πολύ καλή κατάσταση, αν και έχουν καθαιρεθεί ο μιναρές και το προστώο, τα οποία σώζονταν τουλάχιστον έως τα μέσα του 19ου αι. Μετά την απελευθέρωση είχε



μετατραπεί σε στρατώνα. Σήμερα στεγάζει μέρος της μεσαιωνικής αρχαιολογικής συλλογής Χαλκίδας, χωρίς να λειτουργεί σαν μουσείο ανοικτό στο κοινό. Ύστερα από 10ετίες που ήταν κλειστό στο κοινό, άνοιξε από την 23η Ε.Β.Α, στα πλαίσια των Ευρωπαϊκών Ημερών Πολιτιστικής Κληρονομιάς φιλοξενώντας μια έκθεση με θέμα "ένας ιστορικός περίπλους στην πόλη της Χαλκίδας".

Τουρκική κρήνη τον περιβάλλοντα χώρο του Οθωμανικού τεμένους (ΒΔ 24-9-1937 - ΦΕΚ 401/Α/14-10-1937 & ΥΑ 15794/19-12-1961 - ΦΕΚ 35/Β/2-2-1962).

Τουρκική οικία στην οδό Παίδων στη Χαλκίδα(ΥΑ 6505/293 π.ε./2-2-1972 - ΦΕΚ 126/Β/11-2-1972)ιδιοκτησίας Υπ. Πολιτισμού. Ένα ιδιαίτερο αρχοντικό που σώζεται στον ιστορικό πολεοδομικό ιστό της Χαλκίδας, είναι η Οικία Παίδων στην ομώνυμη οδό στη συνοικία του Κάστρου. Βρίσκεται δυτικά του Οθωμανικού Τεμένους του Εμίρ Ζαδέ.

Μεσαιωνικός πύργος "Σειρήνα" στην οδό Μπαλαλαίων στη Χαλκίδα κηρυγμένο μνημείο με ΥΑ ΥΠΠΕ/ΑΡΧ/Β1/Φ26/67973/1500/16-11-1982(ΦΕΚ 24/Β/21-1-1983) λόγω της αρχαιολογικής και ιστορικής αξίας του, που κρίνεται σημαντική επειδή είναι ο μοναδικός στην πόλη της Χαλκίδας.

Μητροπολιτικός Ι. Ναός Αγίου Δημητρίου (ΥΑ 15283/1-8-1970 - ΦΕΚ 562/Β/11-8-1970) που κηρύχτηκε λόγω του αξιόλογου γλυπτού διακόσμου της προσόψεως και της εν γένει αρχιτεκτονικής του.

Βαπτιστήριο (ΥΑ 15794/19-12-1961 - ΦΕΚ 35/Β/2-2-1962) Απέναντι από την παλαιοχριστιανική βασιλική της Αγίας Παρασκευής.

Σύντομη ιστορική αναφορά για την παλιά πόλη ή συνοικία του Κάστρου - Αγ. Παρασκευής

Πρόκειται για αστικό πυρήνα που δημιουργήθηκε, στους Βυζαντινούς χρόνους (τέλη 7ου αι) ως οχυρός οικισμός κοντά στη γέφυρα του Ευρίπου. Το Κάστρο διέθετε ισχυρά τείχη και τάφρο που το χώριζε από το Προάστειο, δηλαδή την εκτός του Κάστρου γύρω περιοχή, η οποία θεωρείται ότι είχε επίσης οχυρωθεί. Από τις πύλες των τειχών ξεκινούσαν δρόμοι που οδηγούσαν στις γύρω περιοχές και ο όρμος του Βούρκου λειτούργησε ως λιμάνι της πόλης. Τους επόμενους αιώνες της Βυζαντινής κυριαρχίας η πόλη αποτέλεσε, εκτός από ναυτική στρατιωτική βάση, κέντρο εμπορικών δραστηριοτήτων και πόλο εγκατάστασης νέων πληθυσμιακών ομάδων.

Την περίοδο της Ενετοκρατίας (1204-1470). η πόλη(Νεγρεπόντε) διοικούνταν από Ενετό άρχοντα, τον Βάϊλο. Τότε ενισχύθηκαν οι οχυρώσεις, ενώ κατασκευάστηκε και στη συνέχεια ισχυροποιήθηκε το φρούριο της γέφυρας του Ευρίπου. Το Κάστρο με σχήμα επιμήκους ακανόνιστου πενταγώνου και μέγιστες διαστάσεις 400X700μ περίπου εκτεινόταν αμέσως ανατολικά του πορθμού και οριζόταν από τις τρεις πλευρές του από τη θάλασσα. Εμπρός από τις δύο άλλες, προς ανατολάς, διαμορφωνόταν ξηρή τάφρος.

Στην Τουρκοκρατία η πόλη, πρωτεύουσα του ομώνυμου σαντζακίου και σημαντικό αστικό κέντρο της νότιας Βαλκανικής, με πληθυσμό από Τούρκους, Έλληνες και



Εβραίους και σημαντική εμπορική κίνηση αποτελούνταν από δύο σαφώς διακεκριμένα τμήματα, το Κάστρο, την οχυρωμένη δηλαδή πόλη και το Ξώχωρο, το εκτεταμένο προάστιο της.

Η περιοχή σήμερα χαρακτηρίζεται από διατηρητέα στοιχεία, παραδοσιακές και διατηρητέες κατοικίες, καθώς ιστορικά μνημεία, που υπενθυμίζουν το πολυπολιτισμικό παρελθόν της Χαλκίδας, όπου συνοψίζοντας ξεχωρίζουν: Το Λαογραφικό Μουσείο, Το τζαμί του Εμρ Ζαδέ, ο Ναός της Αγίας Παρασκευής, το κτίριο Βαίλου, η Συναγωγή, το Σπίτι της οδού Παιδων και η Τουρκική κρήνη. Σημειώνεται επίσης το αποκατεστημένο από τον Δήμο κτίριο ΑΣΑΧ (παραδοσιακό κτίριο παλιού Αλευρόμυλου Δήμητρα) με χρήση για πολιτιστικό κέντρο το οποίο φιλοξένησε πρόσφατα την έκθεση έργων Δ. Μυταρά.

Η συνοικία της Αγ. Παρασκευής ήταν επίσης τόπος κατοικίας του διεθνούς φήμης Χαλκιδαίου μουσικοσυνθέτη και βιολονίστα Ν. Σκαλκώτα, το όνομα του οποίου ταυτίζεται με την πολιτιστική ιστορία της πόλης.

Νεότερα διατηρητέα μνημεία

Τα κηρυγμένα διατηρητέα κτήρια της νεότερης ιστορίας, στην πόλη της Χαλκίδας που ανήκουν στην αρμοδιότητα το ΥΠΠΟ είναι περίπου 70. Ανήκουν σε διαφορετικές περιόδους κατασκευής με ιδιαίτερα μορφολογικά χαρακτηριστικά και αφορούν στην πλειονότητά τους νεοκλασικά που χρονολογούνται μεταξύ 1880 και 1920, ορισμένα εκλεκτικιστικά που έχουν κατασκευαστεί στις πρώτες δεκαετίες του 20ού αιώνα (αντιπροσωπευτικό δείγμα-Μέγαρο Κότσικα) καθώς και κάποια κτήρια της περιόδου του μεσοπολέμου. Στην κατηγορία των Δημοσίων κτιρίων διακρίνονται στην περιοχή του πολεοδομικού κέντρου το Δικαστικό Μέγαρο (1909-δωρεά Συγγρού) και το Αρχαιολογικό Μουσείο της Χαλκίδας (1900). Στην κατηγορία κτιρίων βιομηχανικής αρχαιολογίας ξεχωρίζει το παλιό εργοστάσιο "Αρέθουσα" που αποτελεί θαυμάσιο δείγμα βιομηχανικής αρχιτεκτονικής του τέλους του 19ου αιώνα που γειτνιάζει με την αρχαία πηγή Αρέθουσα και έχει ήδη αποκατασταθεί και λειτουργεί ως "Διαχρονικό Μουσείο" (ΕΣΠΑ – ΠΕΠ Στ. Ελλάδας 2007-2013).

Η πλειονότητα των νεοκλασικών κτιρίων ανήκει σε ιδιώτες ενώ μικρός σχετικά αριθμός ανήκουν στην κυριότητα του Δήμου και χρησιμοποιούνται για τη στέγαση δημοσίων, κοινωφελών και πολιτιστικών λειτουργιών.

Τα διατηρητέα που ανήκουν στην κυριότητα του Δήμου Χαλκιδέων και βρίσκονται στην περιοχή αναφοράς ή κοντά σε αυτήν καταγράφονται στον παρακάτω κατάλογο.

- Το Μέγαρο Κότσικα, που στεγάζει γραφεία και υπηρεσίες του Δήμου.
- Το κτιριακό συγκρότημα Δημοτικής Αγοράς.
- Το Κριεζώτιο που φιλοξενεί το ιστορικό αρχείο της πόλης, παιδικό σταθμό και ΚΑΠΗ



- Το Κόκκινο σπίτι (οικία Μάλλιου) που λειτουργεί ως εκθεσιακός χώρος και χώρος πολιτιστικών εκδηλώσεων.
- Το σπίτι με τα αγάλματα όπου στεγάζεται το Λύκειο Ελληνίδων.
- Το Κτίριο παλαιού Δημαρχείου (Αντωνείου Κληροδοτήματος) στην πλατεία Αγίου Δημητρίου.
- Το Κτίριο 3ου Δημοτικού Σχολείου Χαλκίδας στη λεωφόρο Τζιαρντίνι 6.
- Το Αρχοντικό Ρενιέρη στην οδό Μιαούλη.

Ζητούμενο για την Δημοτική Αρχή είναι η άμεση πρόσβαση των κτηρίων στους πολίτες μέσω της στέγασης δημοσίων και άλλων κοινωφελών οργανισμών και επιχειρήσεων, που θα συντείνει ακόμη περισσότερο στην ουσιαστική συμβολή τους στο πολιτισμικό γίνεσθαι της πόλης. Υπάρχουν όμως ακόμη κτήρια στα οποία δεν έχει προχωρήσει η αποκατάσταση-ανακατασκευή τους. Τμήματα των παραπάνω κτηρίων παρουσιάζουν επικινδυνότητα απαιτείται η αποκατάσταση - ανακατασκευή και επανάχρησή τους. Προτεραιότητα του Δήμου είναι η ένταξη των κτηρίων αυτών σε χρηματοδοτικό πρόγραμμα ώστε να ξεκινήσουν οι εργασίες αποκατάστασής και ειδικότερα:

A) Το κτιριακό συγκρότημα της Δημοτικής Αγοράς στο κέντρο της πόλης ανεγέρθηκε σε δύο φάσεις. Το αρχικό κτίσμα, εγκαινιάστηκε το 1887, ενώ το 1932 έγινε νέα προσθήκη που φέρει την υπογραφή του ακαδημαϊκού και καθηγητή της Αρχιτεκτονικής Σχολής, Σόλωνα Κυδωνιάτη. Τα τελευταία χρόνια είναι εγκαταλελειμμένη ενώ λειτουργήσε ανελλιπώς για έναν αιώνα και. Μετά από έντονο ενδιαφέρον της Δημοτικής Αρχής και διαρκή συνεργασία με το Υπουργείο Πολιτισμού, έχει προσδιοριστεί ο χαρακτήρας του κτιρίου, τα στοιχεία της κατασκευής τα οποία χρήζουν διάσωσης, αποκατάστασης και επανάχρησης, καθώς και ο ρόλος του, που είναι άρρηκτα συνδεδεμένος με τη συλλογική μνήμη, την αρχιτεκτονική, πολεοδομική, οικονομική, κοινωνική, πολιτιστική και πολιτισμική εξέλιξη της Χαλκίδας. Το 2016 διενεργήθηκε αρχιτεκτονικός διαγωνισμός για την αποκατάσταση, ανάδειξη, ανάπτυξη και λειτουργική επανένταξη της Δημοτικής Αγοράς Χαλκίδας, σε συνδυασμό με την ανάπλαση των επιφανειών της γειτνιάζουσας Πλατείας Αγοράς, με προδιαγραφές σχεδιασμού εγκεκριμένες από το ΥΠΠΟ. Επιδίωξη είναι να ανασυσταθεί το κέντρο και να αποκτήσει ταυτότητα, σεβόμενο τα μνημεία και την ιστορικότητα του χώρου, ενσωματώνοντας τις δραστηριότητες εκείνες που θα επιτρέψουν εκ νέου την ανάδειξή του στο φυσικό επίκεντρο της εμπορικής, πολιτιστικής και κοινωνικής δραστηριότητας της Χαλκίδας. Προσδοκάται δε, ο χώρος αυτός να επανενταχθεί αρμονικά στη ζωή της πόλης, ώστε να λειτουργήσει επιπλέον και σε επίπεδο συμβολικό, υπηρετώντας το όραμα της παρούσας Δημοτικής Αρχής για ένα βιώσιμο, λειτουργικό, φιλικό προς τον πολίτη και τον επισκέπτη, αστικό κέντρο.

B) Το αρχοντικό Ρενιέρη που αποκτήθηκε πρόσφατα με αγορά, κατόπιν χρηματοδότησης από το Πράσινο Ταμείο είναι επίσης μέσα στις προτεραιότητες της Δημοτικής Αρχής για αποκατάσταση και επανάχρησή του (για στέγαση ιστορικών αρχείων), έτσι ώστε να αποτελεί μια σημαντική προσθήκη στο μνημειακό πλούτο και στην ιστορική μνήμη της Χαλκίδας.



Πλην των κηρυγμένων νεωτέρων μνημείων του ΥΠΠΟ υπάρχουν ακόμη και κηρυγμένα νεώτερα μνημεία από το πρώην ΥΠΕΧΩΔΕ (14 περίπου Νεοκλασικά κτίρια), ορισμένα από τα οποία έχουν σήμερα αποκατασταθεί από τους ιδιοκτήτες τους.

Στη συνέχεια αναφέρουμε ενδεικτικά μερικά διακριτά υποσύνολα που αποτελούν ιδιαίτερο αναξιοποίητο πολιτισμικό δυναμικό για ανάπτυξη και ανάδειξη μέσα στην Περιοχή Παρέμβασης, όπως :

- Το Διαχρονικό Μουσείο "ΑΡΕΘΟΥΣΑ", που θα αντικαταστήσει σταδιακά το παλιό Αρχαιολογικό Μουσείο. Πρόκειται για το παλιό οινοπνευματοποιείο που μετατράπηκε σε Μουσείο και βρίσκεται σε κομβική θέση εισόδου της πόλης και σε περιοχή με σημαντικά ευρήματα της αρχαίας πόλης όπου συνυπάρχει σημαντικός πυρήνας εγκαταλελειμμένων κτισμάτων βιομηχανικής αρχαιολογίας. Το παλιό κτήριο συνολικής επιφάνειας 1.950 τ.μ., αποτελεί τον κεντρικό πυρήνα του Μουσείου με όλους τους χώρους των εκθέσεων, ενώ το νέο κτήριο, συνολικής επιφάνειας 2.050 τ.μ. καλύπτει τις ανάγκες χωροθέτησης των λειτουργιών ενός σύγχρονου Μουσείου.
- Τα κτίρια του Σιδηροδρομικού Σταθμού και Αποθηκών που αποτελούν ενδιαφέρον αρχιτεκτονικό σύμπλεγμα (με μορφολόγηση των όψεων με στοιχεία χαρακτηριστικά των σιδηροδρομικών κτιρίων που κατασκευάστηκαν στην Ελλάδα από τη Γαλλική Εταιρεία Σιδηροδρόμων). Βρίσκονται στην Βοιωτική ακτή, δίπλα στην Παλαιά (συρταρωτή) Γέφυρα του Ευρίπου που αποτελεί μοναδικό τοπόσημο για την πόλη της Χαλκίδας και το πιο χαρακτηριστικό σημείο παρατήρησης του παλιρροϊκού φαινομένου. Η θέση του ΣΣ και η δυνατότητα πρόσβασης με τρένο στο κέντρο της πόλης, προσδίδει σημαντικές δυνατότητες επισκεψιμότητας στη Χαλκίδα, ενθαρρύνοντας τη χρήση μέσων σταθερής τροχιάς. Ήδη ο Δήμος βρίσκεται στο τελικό στάδιο συμφωνίας με τον ΟΣΕ για την παραχώρηση των κτιρίων των αποθηκών, οι οποίες σχεδιάζεται να ανασκευαστούν σε πολυώροο συνεδριάσεων και φιλοξενίας πολιτιστικών και λοιπών δραστηριοτήτων.
- Η παλιά πόλη της Χαλκίδας ή συνοικία του Κάστρου ή Αγίας Παρασκευής όπου τα κτίρια σήμερα είναι το πολύ διώροφα με κεραμοσκεπή, πολλά από τα οποία είναι είτε παράγκες ή παλαιά σπίτια που δεν παρουσιάζουν κάποιο ιστορικό ενδιαφέρον. Πρόκειται για έναν πυκνό αστικό ιστό με στενούς δρόμους, όπου βρίσκονται αποκλειστικά κατοικίες. Ωστόσο το ισχύον σχέδιο πόλης βρίσκεται σε μεγάλη αντίθεση με τον υφιστάμενο παραδοσιακό πολεοδομικό ιστό και χρήζει εκτεταμένης αναθεώρησης ώστε να είναι δυνατές παρεμβάσεις ολοκληρωμένης Αστικής Ανάπλασης κατόπιν Ειδικής Πολεοδομικής και Αρχιτεκτονικής μελέτης όρων δόμησης, προστασίας και ανάδειξης της ιδιαίτερης φυσιογνωμίας της περιοχής και εμπλουτισμού της με καινοτόμες δράσεις επιχειρηματικότητας (π.χ. τουριστικοί ξενώνες) μέσω επανάχρησης τμήματος του οικιστικού αποθέματος της. Ως ζητούμενο τίθεται η υλοποίηση μιας ιστορικής πορείας-διαδρομής στην



πόλη δικτυώνοντας και αναδεικνύοντας ιστορικά μνημεία, λανθάνον πολιτισμικό δυναμικό σε συνδυασμό με ένα πλέγμα κίνησης πεζών και χώρων πρασίνου.

- Ο οικιστικός πυρήνας γύρω από τον παλιό Μητροπολιτικό Ναό Αγ. Δημητρίου, όπου ήδη έχουν κηρυχτεί πολλά νεοκλασικά κτίρια ως νεότερα μνημεία και όπου έχει καθοριστεί ζώνη προστασίας: Διερεύνηση για περαιτέρω ανάδειξή του και δικτύωσή του με λοιπούς πόλους ενδιαφέροντος όπως Εβραϊκό Νεκροταφείο (χώρος Μνημειακού πρασίνου) γειτονικό κτίριο υπαρχόντων (προς μελλοντική μεταφορά) εγκαταστάσεων νοσοκομείου, κ.λπ..

Στους πίνακες που ακολουθούν περιγράφονται αναλυτικά τα κηρυγμένα μνημεία που εντοπίζονται στην περιοχή παρέμβασης και υπάγονται στην αρμοδιότητα 23ης ΕΒΑ και υπηρεσίας Νεωτέρων Μνημείων (ΥΝΜΤΕΑΑΣΕΚ).

ΠΙΝΑΚΑΣ 1 : Βυζαντινά - Μεταβυζαντινά Μνημεία (αρμοδιότητας 23ης ΕΒΑ)

B0	Περίοχος Ναός Αγίας Παρασκευής	Μνημείο του 13ου αι. μ.χ κηρυγμένο με το ΒΔ 19-4-1921 (ΦΕΚ 68/Α/26-4-1921). Πρόκειται για τρίκλιτη βασιλική μεγάλου μεγέθους (18,90Χ38,40) όπου σώζονται αρχαιότερα λείψανα της παλαιοχριστιανικής της μεσοβυζαντινής περιόδου και της περιόδου Φραγκοκρατίας.	τ ΒΔ 19-4-1921 (ΦΕΚ 68/Α/26-4-1921
B1	Λαογραφικό Μουσείο Χαλκίδας	Τελευταίο απομεινάρι- μέρος της Ενετικής Οχύρωσης. Παλιότερα είχε χρήση αποθηκών για ζώα και καταλυμάτων ν στρατιωτών ενώ την περίοδο της τουρκοκρατίας ήταν φυλακές. Μετά την απελευθέρωση περιήλθε στον στρατό ως αποθήκη. Το 1940 ήταν φυλακή μελλοθανάτων που θα εκτελούνταν την επόμενη μέρα και μετά τη γερμανική κατοχή ήρθε πάλι στο στρατό ως αποθήκη.	
B2	Κάστρο του Καράμπαμπα	Οικοδομήθηκε από τους Τούρκους το 1684, για την προστασία της Χαλκίδας από τους Ενετούς. Σχεδιάστηκε από τον Βενετό Gerolimo Galoro και η αρχιτεκτονική του είναι περισσότερο Ευρωπαϊκή και λιγότερο Τουρκική. Κατά την διάρκεια του Ενετοτουρκικού πολέμου, το 1688, πολιορκήθηκε ανεπιτυχώς από τον Φραγκίσκο Μοροζίνι	
B3	Οθωμανικό τέμενος του Εμίρ Ζαδέ	Κτίστηκε στους πρώτους χρόνους της Οθωμανικής περιόδου (1470-1833). Πρόκειται για ένα από τα τρία τζαμιά που υπήρχαν στην πόλη, το οποίο διατηρείται σε πολύ καλή κατάσταση, αν και έχουν καθαιρεθεί ο μιναρές και το προστώο, τα οποία σώζονταν τουλάχιστον έως τα μέσα του 19ου αι. Μετά την απελευθέρωση είχε μετατραπεί σε στρατώνα.	ΒΔ 24-9-1937- ΦΕΚ 401/Α/14-10-1937



B4	Τουρκική κρήνη και ο περιβάλλον χώρος του Οθωμανικού τεμένους		(ΒΔ 24-9-1937 - ΦΕΚ 401/Α/14-10-1937 & ΥΑ 15794/19-12-1961 - ΦΕΚ 35/Β/2-2-1962).
B5	<u>Τουρκική οικία</u> στην οδό Παίδων	Ένα ιδιαίτερο αρχοντικό που σώζεται στον ιστορικό πολεοδομικό ιστό της Χαλκίδας	ΥΑ 6505/293 π.ε./2-2-1972 - ΦΕΚ 126/Β/11-2-1972
B6	Μεσαιωνικός πύργος "Σειρήνα" στην οδό Μπαλαλαίων	Λόγω της αρχαιολογικής και ιστορικής αξίας του, που κρίνεται σημαντική επειδή είναι ο μοναδικός στην πόλη της Χαλκίδας	ΥΑ ΥΠΠΕ/ΑΡΧ/Β1/Φ26/67973/1500/16-11-1982(ΦΕΚ 24/Β/21-1-1983
B7	Μητροπολιτικός Ι. Ναός Αγίου Δημητρίου	Λόγω του αξιόλογου γλυπτού διακόσμου της προσόψεως και της εν γένει αρχιτεκτονικής του.	ΥΑ 15283/1-8-1970 - ΦΕΚ 562/Β/11-8-1970
B8	Βαπτιστήριο	Απέναντι από την παλαιοχριστιανική βασιλική της Αγίας Παρασκευής.	ΥΑ 15794/19-12-1961 - ΦΕΚ 35/Β/2-2-1962
B9	Κτίριο Βαίλου	Απέναντι από την είσοδο της Αγίας Παρασκευής που σύμφωνα με την παράδοση ήταν η κατοικία και το διοικητικό μέγαρο του Ενετού άρχοντα της πόλης., από κοινού δε με τον Ναό Αγίας Παρασκευής και την μεγάλη πλατεία ανάμεσά τους υπήρξαν το σημαντικό θρησκευτικό, διοικητικό και εμπορικό κέντρο του "Νεγρεπόντε" (Χαλκίδας) την περίοδο της Ενετοκρατίας.	

ΠΙΝΑΚΑΣ 2 : Νεότερα διατηρητέα μνημεία (αρμοδιότητας ΥΝΜΤΕ Ανατ. Στερεάς Ελλάδας)

A/A	Τόπος και κτίριο	Περιγραφή	Απόφαση χαρακτηρισμού
1	Κτίριο εργοστασίου "Αρέθουσα"	Αποτελεί θαυμάσιο δείγμα βιομηχανικής αρχιτεκτονικής του τέλους του περασμένου αιώνα και γιατί η καλή του κατάσταση και γειτνίαση του με την αρχαία πηγή Αρέθουσα το καθιστούν κατάλληλο για Μουσείο.	ΥΑ ΥΠΠΕ/ΔΙΛΑΠ/Γ/2727/174 3/12-1-1979 - ΦΕΚ 45/Β/22-1-1979
2	Κτίριο Μακαρονοποιίας "ΣΙΤΩ" στη Χαλκίδα, ιδ. Σ. Σκαρλή και Β. Ιωσηφίδου	Με τον περιβάλλοντα χώρο του, που περιλαμβάνει ολόκληρο το Ο.Τ. 315 και περικλείεται από τις οδούς Πανίδου, Σάμου, Χατζοπούλου και Ωρίωνος στη Χαλκίδα, διότι αποτελεί μαρτυρία της εξέλιξης της αρχιτεκτονικής των βιομηχανικών κτιρίων της	ΥΑ ΥΠΠΟ/ΔΙΛΑΠ/Γ/3357/52520/13-10-1995 - ΦΕΚ 946/Β/16-11-1995



		εποχής τους και είναι απαραίτητο για τη μελέτη της ιστορίας της αρχιτεκτονικής	
3	Κτίριο Σιδηροδρομικού Σταθμού Χαλκίδας	Είναι δώροφο σε ένα τμήμα του και στο υπόλοιπο ισόγειο. Στο ισόγειο είναι εμφανής η λιθοδομή πολυγωνικής δομής ενώ ο όροφος είναι σοβατισμένος. Ενδιαφέρουσα είναι η μορφολόγηση των όψεων με στοιχεία χαρακτηριστικά των σιδηροδρομικών κτιρίων που κατασκευάστηκαν στην Ελλάδα από τη Γαλλική Εταιρεία Σιδηροδρόμων	ΥΑ ΥΠΠΟ/ΔΙΛΑΠ/Γ/362/16451/29-3-2000 - ΦΕΚ 519/Β/11-4-2000
4	Κτίριο αποθηκών του Σιδηροδρομικού Σταθμού Χαλκίδας	Κατασκευή (1903). Ισόγειο ορθογωνικής κάτοψη, εμφανής λιθοδομή, πολυγωνικής δομής. Η διαμόρφωση των όψεων ακολουθεί τις ανάγκες λειτουργίας των αποθηκών και φέρει μορφολογικά στοιχεία συγγενή προς αυτά του κτιρίου του σταθμού. Ζώνη προστασίας στον περιβάλλοντα χώρο σύμφωνα με τοπογραφικό διάγραμμα.	ΥΑ ΥΠΠΟ/ΔΙΛΑΠ/Γ/362/16451/29-3-2000 - ΦΕΚ 519/Β/11-4-2000
5	Κτιριακό συγκρότημα της Δημοτικής Αγοράς.	Από ιστορικής πλευράς το συγκρότημα στο σύνολο του αποτελεί ουσιώδες τεκμήριο της Πολεοδομίας της Χαλκίδας. Από αρχιτεκτονικής πλευράς, και παρά τις υφιστάμενες φθορές και παραμορφώσεις, διατηρεί ευκρινώς τις μορφολογικές και τυπολογικές ιδιαιτερότητες των δυο φάσεων κατασκευής του. Από περιβαλλοντικής πλευράς κρίνεται αναγκαία η διατήρηση και αποκατάσταση του κτιριακού συνόλου της Αγοράς αφού συμβάλλει θετικά : α) Στη διδακτική απόδοση ενός αρχιτεκτονήματος διακεκριμένης δημοσίας και κοινωνικής λειτουργίας, στο οποίο έχει - κατά χρονικές φάσεις - αποτυπωθεί η δυναμική των αντιλήψεων για την εξέλιξη των τυπολογικών και μορφολογικών εκφραστικών μέσων, ιδιαίτερα όταν πρόκειται για την μετάβαση από την εποχή του όψιμου ιστορισμού, προς τη ρασιοναλιστική ανανέωση του 20ου αιώνα. β) Στην απόδοση μιας σχετικής ισορροπίας μεταξύ του κτισμένου και του ελεύθερου περιβάλλοντος χώρου. γ) Στη διατήρηση της λειτουργίας μιας κεντρικής «λαϊκής Αγοράς», η οποία κατά ιστορική νομοτέλεια συνδέει τον αστικό πληθυσμό της Χαλκίδας (σε οικονομική και κοινωνική βάση) με το αγροτικό παραγωγικό δυναμικό της ενδοχώρας της Εύβοιας.	ΥΑ ΥΠΠΟ/ΔΝΣΑΚ/27221/806/3-5-2006 - ΦΕΚ 604/Β/15-5-2006
6	Κτίριο 3ου Δημοτικού Σχολείου	Αποτελεί κτίριο σημαντικό για τη μελέτη της Ιστορίας της Αρχιτεκτονικής και είναι σημείο	ΥΑ ΥΠΠΟ/ΔΙΛΑΠ/Γ/3654/61138/14-



	Χαλκίδας στη λεωφόρο Τζιαρντίνι 6	αναφοράς στον πολεοδομικό ιστό της πόλης της Χαλκίδας.	12-1994 - ΦΕΚ 978/Β/30-12-1994 & ΥΑ ΥΠΠΟ/ΔΙΛΑΠ/Γ/1421/17171/9-4-1997 - ΦΕΚ 348/Β/2-5-1997
7	Κτίριο -Κόκκινο Σπίτι στη Χαλκίδα, ιδ. Μάλλιου	Κτισμένο το 1884 από τον αρχιτέκτονα Φλέκα - παρουσιάζει ιδιαίτερο αρχιτεκτονικό ενδιαφέρον με κάτοψη διαρθρωμένη σε σχήμα Π και διαθέτει αξιόλογα επιμέρους νεοκλασικά μορφολογικά στοιχεία, όπως είναι οι εμφανείς γωνιόλιθοι, το θύρωμα της κυρίας εισόδου που διαμορφώνεται με μαρμάρινες παραστάδες οι οποίες στηρίζουν επιστύλιο, οι επίσης μαρμάρινες παραστάδες των ανοιγμάτων που φέρουν γείσο και αέτωμα, οι γεισίποδες και οι διακοσμητικοί ακροκέραμοι στη στέψη του κτιρίου	ΥΑ ΥΠΠΕ/ΔΙΛΑΠ/Γ/1145/50861/17-7-1981 - ΦΕΚ 548/Β/15-9-1981
8	Το δώροφο μονό τμήμα της ιδιοκτησίας Μ.Χάνου ,επί της οδού Μπαλαλαίων 33	Λόγω της ιδιαίτερης πολεοδομικής και αρχιτεκτονικής σημασίας του και της συμβολής του στη διαμόρφωση της φυσιογνωμίας και της προοπτικής της οδού	ΥΑ ΥΠΠΟ/ΔΙΝΕΣΑΚ/79019/1885/4-2-2005 - ΦΕΚ 226/Β/21-2-2005
9	Κτήριο επί της οδού Χαϊνά 12, Ο.Τ.201, στη Συνοικία Ε' ιδ. Πανωραίας Καραμπατζού και Παρασκευής Δούνα	Αποτελεί αξιόλογο δείγμα της εποχής του μεσοπολέμου, με ιδιαίτερα αρχιτεκτονικά και μορφολογικά στοιχεία.	ΥΑ ΥΠΠΟΤ/ΔΝΣΑΚ/89518/1655/18-10-2011 - ΦΕΚ 301/ΑΑΠ/7-11-2011
10	Κτίριο στη λεωφόρο Βουδούρη 22 , ιδ. αδελφών Παπασωτηρίου	Είναι χαρακτηριστικό δείγμα αρχιτεκτονικής για την πόλη της Χαλκίδας, από τα λίγα που απέμειναν, τόσο για τα νεοκλασικά μορφολογικά όσο και για τα επιμέρους αρχιτεκτονικά του στοιχεία.	ΥΑ ΥΠΠΟ/ΔΙΛΑΠ/Γ/4503/2303/14-1-1992 - ΦΕΚ 55/Β/5-2-1992
11	Κτίριο στη λεωφόρο Τζιαρντίνη 10 στη Χαλκίδα, ιδ. Λήδας Κωττάκη, Λίζας Μάλλιου και Δημητρίου Μάλλιου	Παρουσιάζει ιδιαίτερο αρχιτεκτονικό ενδιαφέρον με τη συμμετρική διάταξη των όψεων και αξιόλογα επιμέρους νεοκλασικά μορφολογικά στοιχεία, όπως είναι οι μαρμάρινες παραστάδες που πλαισιώνουν τα ανοίγματα και στηρίζουν επιστήλιο, τα μαρμάρινα φουρούσια, οι πώρινες παραστάδες στις γωνίες του κτιρίου, η διακοσμητική ταινία που περιέχει το κτίσμα στο ύψος της οροφής του ισογείου και του ορόφου και το στηθαίο του δώματος με τα πήλινα κλωνάκια και τα πήλινα διακοσμητικά αγάλματα.	ΥΑ ΥΠΠΕ/ΔΙΛΑΠ/Γ/524/26817/16-4-1981 - ΦΕΚ 276/Β/13-5-1981



12	Κτίριο στην οδό Βαρατάση 17 και Βασιλείου ιδ. Κωνσταντίνου Πανταζή	Πολύ αξιόλογο κτίριο, χαρακτηριστικό δείγμα αστικού νεοκλασικού κτιρίου, με εξαιρετικά ενδιαφέρουσες όψεις και αξιόλογα ζωγραφιστά ταβάνια.	ΥΑ ΥΠΠΟ/ΔΙΛΑΠ/Γ/3075/53457/6-12-1988 - ΦΕΚ 935/Β/30-12-1988
13	Κτίριο στην οδό Ησαΐου και Βενιζέλου, ιδ. Θάλειας Αλεξάνδρας και Σωτηρίας Πανδή	Αντιπροσωπευτικό δείγμα, αξιόλογο για την ιστορία της εξέλιξης της αρχιτεκτονικής, από τα λίγα εναπομείναντα στην πόλη της Χαλκίδας	ΥΑ ΥΠΠΟ/ΔΙΛΑΠ/Γ/3255/8146/3-1-1991 - ΦΕΚ 113/Β/28-2-1991
14	Κτίριο στην οδό Μιαούλη και Βώκου στη Χαλκίδα, ιδ. Δημητρίου Βασιλείου	Αξιόλογο κτίριο, σημαντικό για τη μελέτη της ιστορίας της Αρχιτεκτονικής".	ΥΑ ΥΠΠΟ/ΔΙΛΑΠ/Γ/393/26052/4-4-1996 - ΦΕΚ 441/Β/11-6-1996
15	Κτίριο στις οδούς Νεοφύτου και Κουκούλη 5 ιδ. Αικατερίνης Παπαντωνίου	Αξιόλογο νεοκλασικό κτίριο που χαρακτηρίζεται από λιτότητα και συμμετρία ' οι γωνίες του διαμορφώνουν παραστάδες από εμφανή λιθοδομή, ενώ το κεντρικό τμήμα της όψης τονίζεται από διπλές παραστάδες, από τα μπαλκόνια του ορόφου με τα τέσσερα μαρμάρινα φουρούσια και το μεταλλικό κιγκλίδωμα, καθώς και από το τριγωνικό αέτωμα της στέψης. Το κτίριο τελειώνει με επιστήλιο, με μια σειρά σχηματικές σταγόνες και γείσο. Ιδιαίτερο ενδιαφέρον παρουσιάζει και το θύρωμα της αυλής: Δύο παραστάδες με καλοσχεδιασμένα επιπεδόγλυφα επίκρανα, φέρουν το επιστήλιο και το τριγωνικό αέτωμα".	ΥΑ ΥΑΠΑ/ΔΙΛΑΠ/Γ/1096/39794/8-7-1980 - ΦΕΚ 669/Β/18-7-1980
16	Κτίριο ιδιοκτ. Ελένης Μιχαηλίδου στις οδούς Παπαναστασίου και Κώτσου	Αξιόλογο δείγμα κτιρίου με ενδιαφέροντα αρχιτεκτονικά και μορφολογικά στοιχεία, σημαντικό για τη μελέτη της ιστορίας της αρχιτεκτονικής	ΥΑ ΥΠΠΟ/ΔΙΛΑΠ/Γ/4241/55712/3-11-1997 - ΦΕΚ 1039/Β/25-11-1997
17	Κτίριο στην οδό Παπαναστασίου και Φαβιέρου, ιδ. Γεωργίου Λάμπρου	Αξιόλογο δείγμα κτιρίου, τόσο για τα αρχιτεκτονικά και μορφολογικά του στοιχεία, όσο και για την εξέλιξη της ιστορίας της τοπικής αρχιτεκτονικής.	ΥΑ ΥΠΠΟ/ΔΙΛΑΠ/Γ/1651/46409/27-8-1998 - ΦΕΚ 1080/Β/16-10-1998
18	Κτίριο στην οδό Σκαλκώτα και Σταμάτη, ιδ. Θεοδόση Βασιλειάδη	Αξιόλογο δείγμα της εξέλιξης της αρχιτεκτονικής φυσιογνωμίας της περιοχής, που διατηρεί ενδιαφέροντα μορφολογικά στοιχεία στις όψεις, αξονική διάταξη των ανοιγμάτων, ταινίες και χαρακτηριστικό γείσο στη στέγη.	ΥΑ ΥΠΠΟ/ΔΙΛΑΠ/Γ/1367/36786/15-7-1993 - ΦΕΚ 564/Β/28-7-1993



19	Κτίριο στην οδό Τζαβάρα 33 και Άνω Πύλης 6 , ιδ. Δ. Κατσαρού	Αξιόλογο δείγμα τοπικής αρχιτεκτονικής και σημείο αναφοράς συνδεδεμένο με τη μνήμη των κατοίκων της Χαλκίδας.	ΥΑ ΥΠΠΟ/ΔΙΛΑΠ/Γ/25805/1605/19-8-1988 - ΦΕΚ 671/Β/13-9-1988
20	Κτίριο στην οδό Αναπαύσεως 43 , ιδ. Παναγιώτας Τσατάνη	Αποτελεί μοναδικό δείγμα δόμησης κτιρίου, αξιόλογο για την εξέλιξη της τοπικής αρχιτεκτονικής. Το κτίριο είναι διώροφο, απλό με τετρακλινή στέγη	ΥΑ ΥΠΠΟ/ΔΙΛΑΠ/Γ/2823/45724/2-12-1987 - ΦΕΚ 755/Β/31-12-1987
21	Κτίριο στην οδό Αντωνίου 33, ιδιοκτησίας Ιερού Ναού Αγ. Δημητρίου	Αρχιτεκτονικό ενδιαφέρον με χαρακτηριστική συμμετρική διάταξη των όψεων. Ιδιαίτερο ενδιαφέρον παρουσιάζουν επίσης το μαρμάρινο μπαλκόνι με λαξευμένα φουρούσια που φέρουν τη νεοκλασσική έλικα και το λιτό σιδερένιο κάγκελο, η τυπική ξύλινη πόρτα εισόδου και το σωζόμενο τμήμα του στηθαίου της στέγης με τα πλήηνα κολονάκια.	ΥΑ ΥΠΠΟ/ΔΙΛΑΠ/Γ/1633/52427/6-9-1980 - ΦΕΚ 905/Β/12-9-1980 & ΥΑ ΥΠΠΕ/ΔΙΛΑΠ/Γ/350/27752/20-4-1982 - ΦΕΚ 285/Β/25-5-1982
22	Κτίριο στην οδό Αποστόλη 48 και Αβάντων, ιδ. Ν. Μπέσκου	Αξιόλογο δείγμα αρχιτεκτονικής και ζωγραφικής τέχνης και είναι σημαντικό για τη μελέτη της ιστορίας της Αρχιτεκτονικής.	ΥΑ ΥΠΠΟ/ΔΙΛΑΠ/Γ/845/24288/17-3-1995 - ΦΕΚ 499/Β/6-6-1995
23	Κτίριο στην οδό Αποστόλη 7 και Μιχ. Κακκαρά, ιδ. Βασιλικής Μάντζαρη	Αξιόλογο κτίριο, σημαντικό για τη μελέτη της ιστορικής εξέλιξης της τοπικής Αρχιτεκτονικής(χωρίς το όμορο νεότερο κτίριο επί της οδού Κακκαρά),	(ΥΑ ΥΠΠΟ/ΔΙΛΑΠ/Γ/3064/54348/2-11-1994 - ΦΕΚ 864/Β/22-11-1994 & ΥΑ ΥΠΠΟ/ΔΙΛΑΠ/Γ/3064/54348/2-11-1994 - ΦΕΚ 944/Β/21-12-1994
24	Κτίριο στην οδό Αρεθούσης 42 , ιδ. της Εθνικής Τράπεζας	Υπερψωμένο ισόγειο κτίριο με νεοκλασικά στοιχεία στις όψεις οι οποίες χαρακτηρίζονται από λιτότητα και συμμετρία. Ιδιαίτερο ενδιαφέρον παρουσιάζουν επίσης και οι οροφωγραφίες στο εσωτερικό του κτιρίου με αξιόλογα διακοσμητικά στοιχεία και έντονους χρωματισμούς.	ΥΑ ΥΠΠΟ/ΔΙΛΑΠ/Γ/611/13006/17-3-1992 - ΦΕΚ 232/Β/6-4-1992
25	Κτίριο στην οδό Βουδούρη 26, 28, 30 και Φαρμακίδου στη Χαλκίδα, ιδ. Κότσικα - Τομπάζη	Αξιόλογο δείγμα εκλεκτικιστικού οικοδομήματος, χαρακτηριστικό για την παραλία της Χαλκίδας. Η πρόσοψή του προς την παραλία (οδός Βουδούρη) είναι λιτή αλλά ταυτόχρονα επιβλητική, με τις δύο πυργοειδείς απολήξεις της στέγης και την ενδιαφέρουσα κορνίζα της στέψης. Ιδιαίτερα αξιόλογη είναι και η ανατολική όψη (οδός Φαρμακίδου). Στον όροφο της βορεινής πλευράς του κτιρίου τα ακραία τμήματα υποχωρούν δημιουργώντας ανοικτές βεράντες, ενώ το κεντρικό τμήμα που προεξέχει στέφεται με αέτωμα.	ΥΑ ΥΠΠΕ/ΔΙΛΑΠ/Γ/923/29513/27-5-1983 - ΦΕΚ 344/Β/16-6-1983



26	Κτίριο στην οδό Βύρωνος και Περ. Σταύρου 33-33α-33β , ιδ. Άρχοντας Καστριώτη	Αξιόλογο δείγμα νεοκλασικής αρχιτεκτονικής. Στον όροφο παρουσιάζει πλούσιο διάκοσμο, από διακοσμητικές κορνίζες, αέτωμα, παραστάδες με γείσο και ακροκέραμα. Το ισόγειο το χαρακτηρίζει η απλή σύνθεση, τα συμμετρικά ανοίγματα και η κορνίζα με επιστύλιο στα πρέκια..	ΥΑ ΥΠΠΕ/ΔΙΛΑΠ/Γ/2033/43233/6-8-1984 - ΦΕΚ 628/Β/10-9-1984
27	Κτίριο στην οδό Γαζέπη 28, ιδ. Μπέη	Κτίριο με αξιόλογα αρχιτεκτονικά και μορφολογικά στοιχεία καθώς και ενδιαφέρουσες οροφολογίες στο εσωτερικό του. Χαρακτηριστικό δείγμα της αρχιτεκτονικής εξέλιξης στην πόλη της Χαλκίδας, σημαντικό για τη μελέτη της ιστορίας της Αρχιτεκτονικής.	ΥΑ ΥΠΠΟ/ΔΙΛΑΠ/Γ/844/24287/17-3-1995 - ΦΕΚ 499/Β/6-6-1995
28	Πρόσοψη κτιρίου στην οδό Ερμού 29 , ιδ. Ιωάννη Ματσούκα	Αποτελεί σημείο αναφοράς συνδεδεμένο με τη μνήμη των κατοίκων της Χαλκίδας.	ΥΑ ΥΠΠΟ/ΔΙΛΑΠ/Γ/396/26664/27-6-1988 - ΦΕΚ 485/Β/14-7-1988
29	Κτίριο στην οδό Ερμού και Κριεζώτου, ιδ. κληρονόμων Αφεντάκη	Χαρακτηριστικό δείγμα τοπικής λαϊκής Αρχιτεκτονικής σημαντικό για τη μελέτη της Ιστορίας της Αρχιτεκτονικής.	ΥΑ ΥΠΠΟ/ΔΙΛΑΠ/Γ/3644/59888/23-11-1994 - ΦΕΚ 952/Β/22-12-1994.
30	Κτίριο στην οδό Ερμού, Φαρμακίδου και Βουδούρη , ιδ. Αγγλαΐας Παγκάλου	Αξιόλογο δείγμα, τόσο για την ιστορική εξέλιξη της τοπικής αρχιτεκτονικής, όσο και για τη θέση και χρήση του στην πόλη της Χαλκίδας.	ΥΑ ΥΠΠΟ/ΔΙΛΑΠ/Γ/2476/44713/31-8-1993 - ΦΕΚ 709/Β/10-9-1993
31	Κτίριο στην οδό Κακαρά 4, ιδ. Μαρίας και Νικολάου Χατζηγιάννη, Δημητρίου και Γεωργίου Κουτέλου	Αξιόλογο κτίριο νεοκλασικού ρυθμού που βρίσκεται σε σημαντική θέση της πόλης της Χαλκίδας και συγκεκριμένα δίπλα στη Βιβλιοθήκη. Χτίστηκε στο τελευταίο τέταρτο του 19ου αιώνα. Ιδιαίτερο ενδιαφέρον παρουσιάζει η διαμόρφωση του θυρώματος της εισόδου, ο μαρμάρινος εξώστης του α' ορόφου και οι πυργίσκοι σοφίτες που στέφονται από τριγωνικά αετώματα.	ΥΑ ΥΠΠΕ/ΔΙΛΑΠ/Γ/1835/40863/15-7-1983 - ΦΕΚ 464/Β/11-8-1983
32	Κτίριο στην οδό Κριεζώτου, ιδ. αδελφών Ζαγουριάν	Χαρακτηριστικό δείγμα τοπικής λαϊκής Αρχιτεκτονικής σημαντικό για τη μελέτη της Ιστορίας της Αρχιτεκτονικής.	ΥΑ ΥΠΠΟ/ΔΙΛΑΠ/Γ/3644/59888/23-11-1994 - ΦΕΚ 952/Β/22-12-1994
33	Κτίριο στην οδό Κριεζώτου ιδ. Ηλία Λέβη	Διώροφο, λιθόκτιστο, κεραμοσκέπαστο, χαρακτηριστικό δείγμα τοπικής λαϊκής Αρχιτεκτονικής σημαντικό για τη μελέτη της Ιστορίας της Αρχιτεκτονικής	ΥΑ ΥΠΠΟ/ΔΙΛΑΠ/Γ/3644/59888/23-11-1994 - ΦΕΚ 952/Β/22-12-1994



34	Ημιδιώροφο κατάστημα ιδιοκτησίας κληρον. Αφεντάκη στις οδούς Ερμού και Κριεζώτου	Χαρακτηριστικό δείγμα τοπικής λαϊκής Αρχιτεκτονικής σημαντικό για τη μελέτη της Ιστορίας της Αρχιτεκτονικής	ΥΑ ΥΠΠΟ/ΔΙΛΑΠ/Γ/3644/59888/23-11-1994 - ΦΕΚ 952/Β/22-12-1994
35	Διώροφο, κεραμοσκέπαστο ιδιοκτ. Πολιτικού Νοσοκομείου Χαλκίδας στην οδό Κριεζώτου 45	Χαρακτηριστικό δείγμα τοπικής λαϊκής Αρχιτεκτονικής σημαντικό για τη μελέτη της Ιστορίας της Αρχιτεκτονικής	(ΥΑ ΥΠΠΟ/ΔΙΛΑΠ/Γ/3644/59888/23-11-1994 - ΦΕΚ 952/Β/22-12-1994
36	Διώροφο, κεραμοσκέπαστο ιδιοκτ. Κων/νου Κιαπέκου	Χαρακτηριστικό δείγμα τοπικής λαϊκής Αρχιτεκτονικής σημαντικό για τη μελέτη της Ιστορίας της Αρχιτεκτονικής	ΥΑ ΥΠΠΟ/ΔΙΛΑΠ/Γ/3644/59888/23-11-1994 - ΦΕΚ 952/Β/22-12-1994
37	Διώροφο, κεραμοσκέπαστο ιδιοκτ. Γαλάνη στην οδό Κριεζώτου	Χαρακτηριστικό δείγμα τοπικής λαϊκής Αρχιτεκτονικής σημαντικό για τη μελέτη της Ιστορίας της Αρχιτεκτονικής.	ΥΑ ΥΠΠΟ/ΔΙΛΑΠ/Γ/3644/59888/23-11-1994 - ΦΕΚ 952/Β/22-12-1994
38	Διώροφο, κεραμοσκέπαστο ιδιοκτ. Γαληνού Λαουτάρη, στην οδό Κριεζώτου	Χαρακτηριστικό δείγμα τοπικής λαϊκής Αρχιτεκτονικής σημαντικό για τη μελέτη της Ιστορίας της Αρχιτεκτονικής	ΥΑ ΥΠΠΟ/ΔΙΛΑΠ/Γ/3644/59888/23-11-1994 - ΦΕΚ 952/Β/22-12-1994
39	Κέλυφος κτιρίου στην οδό Κριεζώτου και Ερμού, ιδ. Κωνσταντίνου Μπαξεβάνη	Αξιόλογο δείγμα αρχιτεκτονικής αστικού τύπου με νεοκλασικά στοιχεία, σημαντικό για τη μελέτη της ιστορίας της αρχιτεκτονικής.	ΥΑ ΥΠΠΟ/ΔΙΛΑΠ/Γ/1718/38875/30-6-1994 - ΦΕΚ 818/Β/2-11-1994
40	Κτίριο στην οδό Κριεζώτου και Μπαλαλαίων (ΟΤ 92), φερόμενο ως ιδιοκτησία Σταματούλας Ταγαροπούλου	Σημαντικό δείγμα αρχιτεκτονικής αστικού τύπου με νεοκλασικά στοιχεία, σημαντικό για τη μελέτη της ιστορίας της Αρχιτεκτονικής.	ΥΑ ΥΠΕΧΩΔΕ 56449/3859/10-8-1989 - ΦΕΚ 539/Δ/31-8-1989 & ΥΑ ΥΠΠΟ/ΔΙΛΑΠ/Γ/38876/2223/15-6-1994 - ΦΕΚ 818/Β/2-11-1994
41	Κτίριο στην οδό Κώτσου 36, ιδ. αδελφών Πνευματικού	αξιόλογο κτίριο με νεοκλασικά στοιχεία, σημαντικό για τη μελέτη της ιστορίας της Αρχιτεκτονικής.	ΥΑ ΥΠΠΟ/ΔΙΛΑΠ/Γ/1632/33494/30-5-1995 - ΦΕΚ 655/Β/26-7-1995
42	Κτίριο στην οδό Κώτσου και Παίδων	Χαρακτηριστικό δείγμα της τοπικής αρχιτεκτονικής, σημαντικό για τη μελέτη της	ΥΑ ΥΠΠΟ/ΔΙΛΑΠ/Γ/3673/47293/1-



	, ιδ. Αθανασίου και Μαρίας Μαραγιάννη	ιστορίας της αρχιτεκτονικής, με αξιόλογα μορφολογικά και αρχιτεκτονικά στοιχεία.	10-1997 - ΦΕΚ 895/Β/10-10-1997 & ΥΑ ΥΠΠΟ/ΔΙΛΑΠ/Γ/2593/41129/3-9-1999 - ΦΕΚ 1776/Β/22-9-1999)
43	Κτίριο στην οδό Μητροπόλεως 3 , ιδ. Μ. Φριτζελά και Α. Μπούρικα	Δείγμα Αρχιτεκτονικής σημαντικό για τη μελέτη της ιστορίας της Αρχιτεκτονικής.	ΥΑ ΥΠΠΟ/ΔΙΛΑΠ/Γ/1631/32769/30-5-1995 - ΦΕΚ 626/Β/18-7-1995
44	Κτίριο στην οδό Μιαούλη 5 στη Χαλκίδα, ιδ. Άννας Μαρίας, Σταματίνας και Εμμανουέλας Σκουλά	Αξιόλογο δείγμα νεοκλασικής αρχιτεκτονικής εξοχικών επαύλεων, σημαντικό για τη μελέτη της ιστορίας της Αρχιτεκτονικής.	ΥΑ ΥΠΠΟ/ΔΙΛΑΠ/Γ/3649/61286/15-12-1994 - ΦΕΚ 978/Β/30-12-1994
45	Κτίριο στην οδό Μιχ. Κακκαρά και Αγγελάτου , ιδ. Ι. Βρεττού - Παπαδημητρίου	Κτίριο των αρχών του 20ού αι., με αξιόλογα αρχιτεκτονικά και μορφολογικά στοιχεία και αποτελεί αντιπροσωπευτικό δείγμα αστικής κατοικίας, απαραίτητο για τη μελέτη της ιστορίας της Αρχιτεκτονικής.	ΥΑ ΥΠΠΟ/ΔΙΛΑΠ/Γ/4351/4648/19-12-1995 - ΦΕΚ 85/Β/12-2-1996
46	Κτίριο στην οδό Μπαλαλαίων 32, ιδ. Κωνσταντίνου και Γαρυφαλλιάς Λέων	Χαρακτηριστικό δείγμα της τοπικής αρχιτεκτονικής των αρχών 20ού αιώνα και είναι σημαντικό για τη μελέτη της ιστορίας της αρχιτεκτονικής.	ΥΑ ΥΠΠΟ/ΔΙΛΑΠ/Γ/4527/54075/16-10-2001 - ΦΕΚ 1350/Β/17-10-2001
47	Κτίριο στην οδό Νεοφύτου 15 (ΟΤ 83), ιδ. Κωνσταντίνου Πίσχινα	Κτίριο με αξιόλογα νεοκλασικά και μορφολογικά στοιχεία, σε μικρή απόσταση από την πλατεία Αγ. Δημητρίου, στην οποία έχουν κηρυχθεί διατηρητέα τα περισσότερα κτίριά της και αποτελεί μέρος του ιστορικού πυρήνα της πόλης. Η διάταξη των χώρων είναι σε σχήμα Γ, με εσωτερική σκάλα ξύλινη που οδηγεί σε χωλ με τζαμαρίες. Στην πόρτα εισόδου υπάρχει παλιά σιδεριά και κεραμοσκεπής κάλυψη με κορνίζα διακοσμητική.	ΥΑ ΥΠΠΕ/ΔΙΛΑΠ/Γ/2431/46864/31-8-1983 - ΦΕΚ 573/Β/5-10-1983
48	Κτίριο στην οδό Νεοφύτου και Αδαμαντίου Δούκα , ιδ. Ξ. Στεφανίδη	Αξιόλογο διώροφο νεοκλασικό κτίριο με συμμετρική διάταξη των όψεων στους δύο δρόμους. Στις γωνίες του ισογείου υπάρχουν ψεύτικοι γωνιόλιθοι, ενώ σχηματικές παραστάδες πλαισιώνουν τα ανοίγματα και φέρουν ταινία και γείσο. Ιδιαίτερο ενδιαφέρον παρουσιάζουν: το μαρμάρινο μπαλκόνι με τα λαξευμένα μαρμάρινα φουρούσια και το σιδερένιο νεοκλασικής μορφολογίας κάγκελο, η γεωμετρική διακόσμηση στις ποδιές των παραθύρων και το προεξέχον	ΥΑ ΥΠΠΕ/ΔΙΛΑΠ/Γ/350/27752/20-4-1982 - ΦΕΚ 285/Β/25-5-1982 & ΥΑ ΥΠΠΟ/ΔΙΛΑΠ/Γ/666/21981/24-5-1990 - ΦΕΚ 357/Β/18-6-1990



		γείσο με τα ακροκέραμα που αποτελούν τη στέψη του κτιρίου.	
49	Κτίριο στην οδό Νεοφύτου και Αδαμαντίου Δούκα 1	Αξιόλογο δώροφο νεοκλασικό κτίριο με συμμετρική διάταξη των όψεων στους δύο δρόμους. Στις γωνίες του ισογείου υπάρχουν ψεύτικοι γωνιόλιθοι, ενώ σχηματικές παραστάδες πλαισιώνουν τα ανοίγματα και φέρουν ταινία και γείσο. Ιδιαίτερο ενδιαφέρον παρουσιάζουν: το μαρμάρινο μπαλκόνι με τα λαξευμένα μαρμάρινα φουρούσια και το σιδερένιο νεοκλασικής μορφολογίας κάγκελο, η γεωμετρική διακόσμηση στις ποδιές των παραθύρων και το προεξέχον γείσο με τα ακροκέραμα που αποτελούν τη στέψη του κτιρίου.	ΥΑ ΥΠΠΕ/ΔΙΛΑΠ/Γ/350/27752/20-4-1982 - ΦΕΚ 285/Β/25-5-1982
50	Κτίριο στην οδό Νεοφύτου και Βώκου, ιδ. Σταματικής Μηλιά	Αξιόλογο νεοκλασικό κτίριο με ενδιαφέροντα αρχιτεκτονικά και μορφολογικά στοιχεία και πλούσιο ζωγραφικό διάκοσμο στο εσωτερικό του. Επίσης είναι σημαντικό για μελέτη της Ιστορίας της Αρχιτεκτονικής.	ΥΑ ΥΠΠΟ/ΔΙΛΑΠ/Γ/1357/24296/5-5-1995 - ΦΕΚ 499/Β/6-6-1995
51	Όψεις τριών (3) συνεχόμενων κτιρίων στην οδό Παίδων , ιδ. Αρίστης Τουρή και Ελισάβετ Πολίτη - Γκούφη	Αξιόλογα δείγματα λαϊκής αρχιτεκτονικής εποχής Τουρκοκρατίας, σημαντικά για τη μελέτη της ιστορίας της Αρχιτεκτονικής στην πόλη της Χαλκίδας.	ΥΑ ΥΠΠΟ/ΔΙΛΑΠ/Γ/979/22590/4-4-1995 - ΦΕΚ 462/Β/24-5-1995
52	Κτίριο στην οδό Περ. Σταύρου 7, ιδ. κληρονόμων Φραγκιά	Με τον περιβάλλοντα χώρο του στα όρια ιδιοκτησίας, γιατί αποτελεί αξιόλογο νεοκλασικό κτίριο της περιοχής με ενδιαφέροντα μορφολογικά και αρχιτεκτονικά στοιχεία, σημαντικό για τη μελέτη της ιστορίας της αρχιτεκτονικής.	ΥΑ ΥΠΠΟ/ΔΙΛΑΠ/Γ/4239/55714/5-11-1997 - ΦΕΚ 1039/Β/25-11-1997
53	Δύο κτίρια στην οδό Σαλονικίου , ιδ. Ελένης Καρακλή και Μιχάλη Καμπούρη	Διότι είναι το μεν πρώτο, αξιόλογο δείγμα τοπικής αρχιτεκτονικής με πλούσια αρχιτεκτονικά και μορφολογικά στοιχεία, το δε δεύτερο, αξιόλογο δείγμα λαϊκής αρχιτεκτονικής. Και τα δύο είναι σημαντικά για τη μελέτη της ιστορίας της αρχιτεκτονικής.	ΥΑ ΥΠΠΟ/ΔΙΛΑΠ/Γ/1496/62389/12-12-1997 - ΦΕΚ 1204/Β/31-12-1997
54	Κτίριο στην οδό Τραπεζουντίου και Βαρατάση, ιδ. Ν. Γιογιού	Αξιόλογα μορφολογικά και αρχιτεκτονικά στοιχεία στις όψεις, τα οποία στο σύνολό τους, αλλά και το κάθε ένα χωριστά, συνθέτουν την έννοια του έργου τέχνης. Επίσης αποτελεί κτίριο σημαντικό για τη μελέτη της ιστορίας της αρχιτεκτονικής	ΥΑ ΥΠΠΟ/ΔΙΛΑΠ/Γ/2294/54251/17-10-2001 - ΦΕΚ 1355/Β/17-10-2001



55	Κέλυφος κτιρίου στην οδό Τσιριγώτη 6 , ιδ. Μαρίας Ακρωνίτη	Διατηρεί αξιόλογα δομικά και διακοσμητικά στοιχεία, αποτελεί τμήμα του παραδοσιακού πολεοδομικού συνόλου της Χαλκίδας και είναι σημαντικό για τη μελέτη της ιστορίας της αρχιτεκτονικής.	ΥΑ ΥΠΠΟ/ΔΙΛΑΠ/Γ/4781/22560/11-5-1999 - ΦΕΚ 991/Β/27-5-1999
56	Κέλυφος κτιρίου στην οδό Φαβιέρου και Πλατανιώτη 1, ιδ. Σταύρου Λέοντος	Ιδιαίτερα μορφολογικά στοιχεία στις όψεις και είναι σημαντικό για τη μελέτη της ιστορίας της Αρχιτεκτονικής	ΥΑ ΥΠΠΟ/ΔΙΛΑΠ/Γ/1556/26289/19-5-1995 - ΦΕΚ 565/Β/28-6-1995
57	Κτίριο στην οδό Φίλωνος και Σαλονικίου, ιδ. αδελφών Κωνσταντίνου και Ε. Σαλαπάτα	Αποχαρακτηρισμός του εσωτερικού	ΥΑ ΥΠΠΟ/ΔΙΛΑΠ/Γ/1473/25424/12-6-1986 - ΦΕΚ 455/Β/16-7-1986 & ΥΑ ΥΠΠΟ/ΔΙΛΑΠ/Γ/1288/24435/30-5-1989 - ΦΕΚ 440/Β/6-6-1989
58	Οικία Κριεζώτη στην οδό Τζαβέλλα και Ανατολίου (Ιστορικό Αρχείο του Δήμου) ιδιοκτησίας ΟΤΕ	Απλή μορφή λιθόκτιστου οικοδομήματος με τη χαρακτηριστική λοξότμητη απότμηση της γωνίας του (η οποία φέρει και γλυπτές παραστάσεις).	ΥΑ Γ/104/46724/5-9-1978 - ΦΕΚ 830/Β/25-9-1978
59	Κτίριο παλαιού Δημαρχείου (Αντωνείου Κληροδοτήματος) στην πλατεία Αγίου Δημητρίου ιδ. δήμου Χαλκίδας	Ιδιαίτερο αρχιτεκτονικό ενδιαφέρον με την αυστηρή συμμετρική διάρθρωση των όψεων και τα αξιόλογα επιμέρους νεοκλασικίζοντα στοιχεία, όπως είναι η στέψη του κτιρίου, που αποτελείται από οδοντωτή ταινία, προεξέχον γείσο και σειρά ακροκεράμων, τα λαξευμένα μαρμάρια φουρούσια των μπαλκονιών κλπ. Το κτίριο του Δημαρχείου βρίσκεται εξάλλου στο άμεσο περιβάλλον της εκκλησίας του Αγ. Δημητρίου που έχει κηρυχθεί διατηρητέα	ΥΑ ΥΠΠΕ/ΔΙΛΑΠ/Γ/206/12443/4-3-1980 - ΦΕΚ 327/Β/29-3-1980
60	Κτίριο στην πλατεία Αγίου Δημητρίου στη Χαλκίδα, ιδ. Μπέη	Συμπληρωματικός χαρακτηρισμός ως ιστορικών διατηρητέων μνημείων των κτιρίων στην πλατεία Αγ. Δημητρίου στην Χαλκίδα και καθορισμός ζωνών προστασίας στα κτίρια αυτά διότι αποτελούν αντιπροσωπευτικά δείγματα της αρχιτεκτονικής της πόλης και αποτέλεσαν σημαντικό σημείο αναφοράς στον Πολεοδομικό ιστό της πόλης	ΥΑ ΥΠΠΟ/ΔΙΛΑΠ/Γ/666/21981/24-5-1990 - ΦΕΚ 357/Β/18-6-1990
61	Κτίριο στην πλατεία Αγίου Δημητρίου 1 στη Χαλκίδα, ιδ. Α. Τσάλα	Ιδιαίτερο αρχιτεκτονικό ενδιαφέρον. Έχει λιτές και συμμετρικές όψεις και ενδιαφέροντα επιμέρους μορφολογικά στοιχεία. Κορνίζα διαχωρίζει το ισόγειο από τον όροφο, ενώ στις γωνίες του ορόφου σχηματικές παρσάδες με επίκρανα φέρουν τριταινωτό επιστύλιο, ζωφόρο και προεξέχον γείσο που αποτελεί τη στέψη του	ΥΑ ΥΠΠΕ/ΔΙΛΑΠ/Γ/350/27752/20-4-1982 - ΦΕΚ 285/Β/25-5-1982 & ΥΑ ΥΠΠΟ/ΔΙΛΑΠ/Γ/666/21981/24-5-1990 - ΦΕΚ 357/Β/18-6-1990



		κτιρίου. Ενδιαφέρον παρουσιάζουν επίσης τα ξύλινα πλαίσια των ανοιγμάτων και η διαμόρφωση της σιδερένιας αυλόπορτας που πλαισιώνεται από παραστάδες, οι οποίες στηρίζουν μονολιθικό θριγκό.	
62	Κτίριο στην πλατεία Αγίου Δημητρίου 4 στη Χαλκίδα, ιδ. κληρονόμων Κωστάκου	Αξιόλογο νεοκλασικό κτίριο το οποίο παρουσιάζει ιδιαίτερο αρχιτεκτονικό ενδιαφέρον με τη συμμετρική διάταξη των όψεων και έχει αξιόλογα επιμέρους μορφολογικά στοιχεία, όπως είναι τα πλαίσια των ανοιγμάτων που φέρουν γείσο, το μαρμάρινο μπαλκόνι με τα λαξευτά φουρούσια και το σιδερένιο περίτεχνο κιγκλίδωμα, οι γωνιόλιθοι στο ισόγειο και οι σχηματικές παραστάδες με επίκρανα στις γωνίες του ορόφου, πάνω από τις οποίες διαμορφώνεται θριγκός (τριταινωτό επιστύλιο-ζωφόρος-οδοντωτή ταινία). Ιδιαίτερο ενδιαφέρον παρουσιάζει επίσης η αυλόπορτα με τις παραστάδες και το θύρωμα που φέρουν στηθαίο με πήλινα κολονάκια.	ΥΑ ΥΠΠΕ/ΔΙΛΑΠ/Γ/350/27752/20-4-1982 - ΦΕΚ 285/Β/25-5-1982 & ΥΑ ΥΠΠΟ/ΔΙΛΑΠ/Γ/666/21981/24-5-1990 - ΦΕΚ 357/Β/18-6-1990
63	Κτίριο στην πλατεία Αγίου Δημητρίου 6 και Νεοφύτου, ιδ. Κ. Σχινά	Ενδιαφέρον και χαρακτηριστικά επιμέρους μορφολογικά στοιχεία, όπως είναι η πετρόχτιστη αυλόπορτα με πόρτα ξύλινη νεοκλασικής τεχνοτροπίας, οι σχηματικές παραστάδες στις γωνίες του κτιρίου με το επιστύλιο και το προεξέχον γείσο με τα ακροκέραμα.	ΥΑ ΥΠΠΕ/ΔΙΛΑΠ/Γ/350/27752/20-4-1982 - ΦΕΚ 285/Β/25-5-1982 & ΥΑ ΥΠΠΟ/ΔΙΛΑΠ/Γ/666/21981/24-5-1990 - ΦΕΚ 357/Β/18-6-1990
64	Εβραϊκή Συναγωγή		Δεν βρέθηκε ΦΕΚ
65	Κτίριο στην πάροδο Μαρφ. Φρυζή και Κώτσου (ΟΤ 24), ιδ. Οργανισμού Εργατικής Εστίας	Μαρτυρία της εξέλιξης της αρχιτεκτονικής της εποχής του και είναι απαραίτητο για τη μελέτη της Αρχιτεκτονικής της Χαλκίδας. Επίσης ορίζεται ως ζώνη προστασίας ο χώρος που περιβάλλει το κτίσμα	ΥΑ ΥΠΠΟ/ΔΙΛΑΠ/Γ/26533/1112/22-4-1994 - ΦΕΚ 484/Β/28-6-1994
66	Κτίριο στην οδό Βύρωνος και Αντωνίου, ιδ. Αν. Πασσά	Παρουσιάζει αξιόλογα μορφολογικά και αρχιτεκτονικά στοιχεία και είναι σημαντικό για τη μελέτη της ιστορίας της αρχιτεκτονικής στο κέντρο της Χαλκίδας	ΥΑ ΥΠΠΟ/ΔΙΛΑΠ/Γ/4310/444/27-12-1999 - ΦΕΚ 26/Β/19-1-2000


ΠΙΝΑΚΑΣ 3 : Νεώτερα διατηρητέα μνημεία (κηρυγμένα από ΥΠΕΚΑ)

68	Κτίριο στην οδό Αβάντων 29 φερομένου ως ιδιοκτησία της Τράπεζα Κρήτης, Γεωργίου Καπετανβασιλείου	Νεοκλασικής μορφής με αξιόλογα αρχιτεκτονικά και διακοσμητικά στοιχεία. Φέρων οργανισμός πέτρινος. Όψεις με επιχρίσματα τριπτά. Μπαλκόνια και φουρούσια μαρμάρινα. Κιγκλιδώματα χυτοσίδηρα. Κουφώματα ξύλινα. Στέγη τετράρριχτη. Επικάλυψη στέγης με βυζαντινά κεραμίδια.	62550/3759 α/ 09.11.1986 -ΦΕΚΔ-929 α/ 06.10.1986 Υ.ΠΕ.ΧΩ.Δ.Ε.
----	--	---	--



	και Σοφίας Ταουτσόγλου		
69	Κτίριο στην οδό Αβάντων 69 & Αποστόλη	Αξιόλογο κτίριο με νεοκλασσικά μορφολογικά στοιχεία. Τα ανοίγματα των όψεων είναι τοποθετημένα συμμετρικά όπως και ο εξώστης ο οποίος στηρίζεται σε φουρούσια νεοκλασσικού τύπου. Ο διαχωρισμός του ορόφου από το ισόγειο γίνεται με γείσο όπως τονίζεται και η στήριξη της στέγης στην απόληξη του ορόφου. Η στέγη είναι κεραμοσκεπής με κεραμίδια βυζαντινού τύπου τα οποία κατά μήκος επί των οδών των όψεων διακοσμούνται με ακροκέραμα. Στις άκρες του κτιρίου υπάρχουν απομιμήσεις κίωνων. Υπάρχουν αλλοιώσεις στα ανοίγματα και κουφώματα του ισογείου και ίσως στο κιγκλίδωμα του εξώστου.	71810/5397α/ 30.10.1989 -Δ-682 α/ 03.11.1989Υ.ΠΕ.ΧΩ.Δ.Ε
70	Κτίριο στην οδό Βαρατάση 17 & Βασιλείου	Έγκριση μεταφοράς συντελεστή δόμησης ακινήτου που βρίσκεται εντός του ρυμοτομικού σχεδίου του Δήμου Χαλκιδέων (Ν. Ευβοίας).	Γ/3075/53457 α/ 06.12.1998- Δ-935 α/ 01.01.1988ΥΠ.ΠΟ.- Π.Δ.α/ 13.06.1991 Δ- 449 α/ 16.07.1991
71	Κτίριο στην διαπλάτυση οδού Τζαβέλλα		387/57 α/ 29.12.1997 - ΦΕΚ Δ-126 α/ 27.02.1998Υ.ΠΕ.ΧΩ.Δ.Ε.
72	Κτίριο στην οδό Καραμουρτζούνη & Κριεζώτου 14	Χαρακτηρισμός ως διατηρητέου του κτιρίου που βρίσκεται εντός του εγκεκριμένου ρυμοτομικού σχεδίου του Δήμου Χαλκίδας (Ν. Ευβοίας) και καθορισμός ειδικών όρων και περιορισμών δόμησης αυτού.	8903/2016 α/ 06.04.1999-ΦΕΚ Δ-375 α/ 27.05.1999Υ.ΠΕ.ΧΩ.Δ.Ε
73	Κτίριο στην οδό Κριεζώτου & Μπαλαλαίων	Χαρακτηρισμός ως διατηρητέου του κτιρίου που βρίσκεται επί των οδών Κριεζώτου και Μπαλαλαίων (Ο.Τ. 92) στον δήμο Χαλκίδας (ν. Ευβοίας) και καθορισμός ειδικών όρων και περιορισμών δόμησης.	56449/3859α/ 10.08.1989-ΦΕΚ Δ-539 α/ 31.08.1989Υ.ΠΕ.ΧΩ.Δ.Ε.
74	Δικαστικό Μέγαρο Χαλκίδας	Χαρακτηρισμός ως διατηρητέου του Δικαστικού Μεγάρου Χαλκίδας που βρίσκεται εντός του ρυμοτομικού σχεδίου Χαλκίδας (Ν. Ευβοίας) και καθορισμός ειδικών όρων και περιορισμών δόμησης αυτού	94804/7418 α/ 22.11.1994-ΦΕΚ Δ- 1295 α/ 12.12.1994 Υ.ΠΕ.ΧΩ.Δ.Ε)
75	Κτίριο στην οδό Κριεζώτου &Φαρμακίδου	Χαρακτηρισμός ως διατηρητέου του κτιρίου που βρίσκεται εντός του εγκεκριμένου ρυμοτομικού σχεδίου του δήμου Χαλκιδέων (ν. Ευβοίας) και καθορισμός ειδικών όρων και περιορισμών δόμησης αυτού.	29616 α/ 04.07.2006 Δ- 730 α/ 05.09.2006 Υ.ΠΕ.ΧΩ.Δ.Ε.



76	Κτίρια στην οδό Νεοφύτου & Αδ.Δούκα 1	Χαρακτηρισμός ως διατηρητέων τεσσάρων (4) κτιρίων που βρίσκονται εντός του ρυμοτομικού σχεδίου δήμου Χαλκιδέων (ν. Εύβοιας) και καθορισμός ειδικών όρων και περιορισμών δόμησης αυτών.	387/57 α/ 29.12.1997-ΦΕΚ Δ-126 α/ 27.02.1998 Υ.ΠΕ.ΧΩ.Δ.Ε
77	Κτίρια στην οδό Νεοφύτου 34 & Αδ.Δούκα	Χαρακτηρισμός ως διατηρητέων τεσσάρων (4) κτιρίων που βρίσκονται εντός του ρυμοτομικού σχεδίου δήμου Χαλκιδέων (ν. Εύβοιας) και καθορισμός ειδικών όρων και περιορισμών δόμησης αυτών	 387/57α/ 29.12.1997-ΦΕΚ Δ-126 α/ 27.02.1998
78	Σαλονικού & Οσίου Νίκωνος		ΦΕΚ Δ-0 α/ 01.01.1900 .ΠΕ.ΧΩ.Δ.Ε
79	Κτίριο στην οδό Τζαβέλλα 18	Χαρακτηρισμός ως διατηρητέων τεσσάρων (4) κτιρίων που βρίσκονται εντός του ρυμοτομικού σχεδίου δήμου Χαλκιδέων (ν. Εύβοιας) και καθορισμός ειδικών όρων και περιορισμών δόμησης αυτών.	387/57 α/ 29.12.1997-ΦΕΚ Δ-126 α/ 27.02.1998 Υ.ΠΕ.ΧΩ.Δ.Ε
80	Κτίρια στην οδό Χατζοπούλου 22 & Κοτοπούλη	Χαρακτηρισμός ως διατηρητέων δυο (2) κτιρίων που βρίσκονται εντός του ρυμοτομικού σχεδίου του δήμου Χαλκίδος (ν. Ευβοίας) και καθορισμός ειδικών όρων και περιορισμών δόμησης αυτών	19034/4539 α/ 19.07.2001-ΦΕΚ Δ-632 α/ 02.08.2001Υ.ΠΕ.ΧΩ.Δ.Ε.

ΣΤ. Δομημένο Περιβάλλον και Βασικές Υποδομές

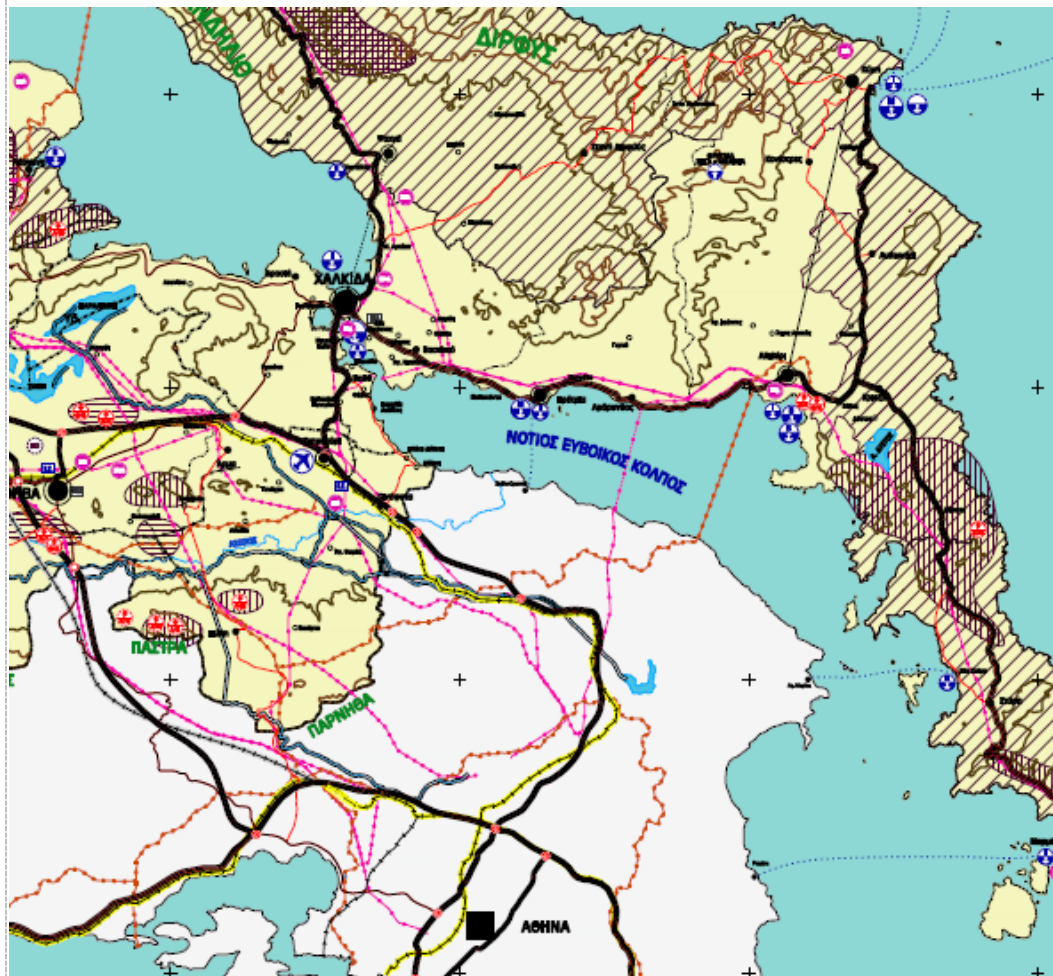
Η Χαλκίδα, και κατ' επέκταση η ΠΠ, συνδέονται με το υπερτοπικό οδικό δίκτυο με τον άξονα Αθήνα / Θριάσιο – Οινόφυτα/ Χαλκίδα – Θήβα - Λιβαδειά- Αταλάντη - Λαμία – προς Θεσ/νίκη, που αποτελεί τμήμα του Ανατολικού Χερσαίου Άξονα της χώρας, αναπτύσσεται κατά μήκος του οδικού και τμήματος του σιδηροδρομικού ΠΑΘΕ, ενσωματώνει σε ανεκτό βάθος τα σημαντικότερα αστικά κέντρα της Περιφέρειας και τις σημαντικές βιομηχανικές συγκεντρώσεις κατά μήκος του ΠΑΘΕ "Οινόφυτων – Σχηματαρίου – Ριτσώνας - Θήβας" στη συνοριακή με την Αθήνα-Αττική περιοχή.

Η σιδηροδρομική σύνδεση γίνεται μέσω του προαστιακού σιδηροδρόμου (γραμμή Π3). Η γραμμή συνδέει απευθείας τη Χαλκίδα με το κέντρο της Αθήνας και αντίστροφα, με καθημερινά δρομολόγια. Επιπλέον, από το σταθμό «Κάτω Αχαρνάι» υπάρχει η δυνατότητα μετεπιβίβασης στις αμαξοστοιχίες που πραγματοποιούν δρομολόγια με προορισμό το Κιάτο ή το Διεθνές Αεροδρόμιο Αθηνών «Ελευθέριος Βενιζέλος».

Επίσης, η Χαλκίδα και άμεσα η ΠΠ διαθέτουν ήδη σημαντικό λιμάνι, ενώ στο νέο ΠΧΠ ΣΤΕ προβλέπεται ειδικός ρόλος της Χαλκίδας, ως δευτερεύουσας θαλάσσιας πύλης για την ΠΣΤΕ που σχετίζεται με τη διασύνδεσή του νησιωτικού χώρου της Εύβοιας και της Σκύρου με το Αιγαίο /Ανατολική Μεσόγειο μέσω του διασυνδεδεμένου συστήματος του εθνικής σημασίας λιμένα της Κύμης και του λιμένα της Χαλκίδα.



Η διάρθρωση του υπάρχοντος και προτεινόμενου υπερτοπικού δικτύου μεταφορών απεικονίζονται στον επόμενο χάρτη του νέου ΠΧΠ.



ΜΕΤΑΦΟΡΩΝ ΥΠΟΔΟΜΗ			
ΟΔΙΚΟ ΔΙΚΤΥΟ		ΔΙΑΣΤΑΣΗ ΟΔΟΥ ΚΑΙ / ΚΑΤΑΣΤΑΣΗ ΚΑΙ / ΧΡΗΣΗ ΟΔΟΥ	
ΕΛΕΥΘΕΡΟΦΟΡΜΙΚΟ ΔΙΚΤΥΟ		ΔΙΑΣΤΑΣΗ ΟΔΟΥ ΚΑΙ / ΚΑΤΑΣΤΑΣΗ ΚΑΙ / ΧΡΗΣΗ ΟΔΟΥ	
ΕΛΕΥΘΕΡΟΦΟΡΜΙΚΟΙ ΣΤΑΘΜΟΙ		ΔΙΑΣΤΑΣΗ ΣΤΑΘΜΟΥ ΚΑΙ / ΚΑΤΑΣΤΑΣΗ ΚΑΙ / ΧΡΗΣΗ ΣΤΑΘΜΟΥ	ΕΥΡΩΠΑΪΚΗ ΕΠΙΧΕΙΡΗΣΙΑΚΗ ΠΡΟΓΡΑΜΜΑΤΑ
ΑΕΡΟΣΤΑΤΕΣ		ΑΕΡΟΣΤΑΤΕΣ ΚΑΙ / ΚΑΤΑΣΤΑΣΗ ΚΑΙ / ΧΡΗΣΗ	
ΑΕΡΟΣΤΑΤΕΣ		ΑΕΡΟΣΤΑΤΕΣ ΚΑΙ / ΚΑΤΑΣΤΑΣΗ ΚΑΙ / ΧΡΗΣΗ	ΕΥΡΩΠΑΪΚΗ ΕΠΙΧΕΙΡΗΣΙΑΚΗ ΠΡΟΓΡΑΜΜΑΤΑ
ΑΕΡΟΣΤΑΤΕΣ		ΑΕΡΟΣΤΑΤΕΣ ΚΑΙ / ΚΑΤΑΣΤΑΣΗ ΚΑΙ / ΧΡΗΣΗ	ΕΥΡΩΠΑΪΚΗ ΕΠΙΧΕΙΡΗΣΙΑΚΗ ΠΡΟΓΡΑΜΜΑΤΑ
ΑΕΡΟΣΤΑΤΕΣ		ΑΕΡΟΣΤΑΤΕΣ ΚΑΙ / ΚΑΤΑΣΤΑΣΗ ΚΑΙ / ΧΡΗΣΗ	ΕΥΡΩΠΑΪΚΗ ΕΠΙΧΕΙΡΗΣΙΑΚΗ ΠΡΟΓΡΑΜΜΑΤΑ

Το ισχύον ΓΠΣ έχει εγκριθεί κατά τη δεκαετία του '80, και είναι παρωχημένο όσον αφορά (και) τις μεταφορές και συγκοινωνίες. Ωστόσο, με τροποποίηση του ΓΠΣ το 1997 προβλέφθηκε υπερτοπική αρτηρία (εκτός ορίων Γ.Π.Σ).



Με τη συγχρηματοδότηση της Ευρωπαϊκής Ένωσης



Στο εσωτερικό της πόλης ή/και της ΠΠ, βασικά στοιχεία της συγκοινωνιακής οργάνωσης είναι τα εξής:

- Η λεωφόρος Αρεθούσης, η οποία συνεχίζει μέσω των οδών 28ης Οκτωβρίου και της Ελ. Βενιζέλου, έως το παραλιακό κέντρο της Χαλκίδας.
- Ο υπόγειος χώρος στάθμευσης στην πλατεία Αγοράς (δημοτικός) 215 θέσεων (εξυπηρετεί περίπου 14.000 χρήστες ανά μήνα). Επίσης, επί της Ελ. Βενιζέλου η Δημοτική Επιχείρηση λειτουργεί υπαίθριο χώρο στάθμευσης 40 θέσεων (εξυπηρετεί μηνιαία περίπου 2.500 χρήστες). Δημιουργούνται επομένως προϋποθέσεις κυκλοφοριακής αποσυμφόρησης του κέντρου και διευκόλυνσης της πρόσβασης χωρίς αυτοκίνητο.
- Η Παλαιά Γέφυρα του Ευρίπου.
- Ο Σιδηροδρομικός Σταθμός της Χαλκίδας (στη Βοιωτική ακτή).
- Η Λεωφόρος Καραμανλή, που ξεκινά από τον χώρο του Σταθμού (έχουν προγραμματιστεί κυκλοφοριακές παρεμβάσεις που θα διευκολύνουν την πρόσβαση από και προς την πόλη)
- Σε μήκος περ. 2,5 χλμ. στη Βοιωτική ακτή εκτείνεται η Λεωφόρος Μακαρίου, διαμορφωμένη με φαρδύ πεζοδρόμιο (μέσο πλάτος 5 μ) δίπλα στην ακτή
- Η νέα μεγάλη Γέφυρα (εκτός της ΠΠ)>



Ζ. Χωροταξική - Πολεοδομική Οργάνωση και Χρήσεις Γης

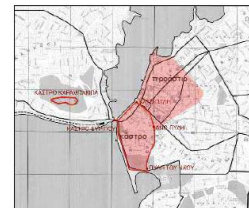
Η Χαλκίδα είναι κτισμένη στις δύο πλευρές του πορθμού του Ευρίπου, με το ένα τμήμα της να βρίσκεται στην Εύβοια και το άλλο στην Στερεά Ελλάδα. Σήμα κατατεθέν της πόλης και σημαντικός πόλος έλξης επισκεπτών είναι το παλιρροϊκό φαινόμενο του πορθμού του Ευρίπου. Μέχρι το 1858 η γέφυρα ήταν σταθερή ενώ το 1962 κατασκευάστηκε η σύγχρονη συρταρωτή γέφυρα. Το 1993, με την ολοκλήρωση η νέας (υψηλής γέφυρας) αποφορτίστηκε κυκλοφοριακά το κέντρο.

Αρχαία πόλη: Στην περιοχή του Αγ.Στεφάνου (απο 900 π.Χ έως 600 μ.Χ).

Βυζάντιο: Τον 7οαι, μεταφέρθηκε στο πέρασμα του Ευρίπου(θέση κλειδί στρατηγικά και εμπορικά), όπου η πόλη, ο πορθμός και το θαλάσσιο μέτωπο οχυρώθηκαν στα πλαίσια ενός γενικού σχεδίου για την άμυνα της Βυζαντινής αυτοκρατορίας. Από τις πύλες των τειχών ξεκινούσαν δρόμοι που οδηγούσαν στις γύρω περιοχές και ο όρμος του Βούρκου λειτούργησε ως λιμάνι της πόλης. Την Βυζαντινή περίοδο, η πόλη αποτέλεσε, εκτός από ναυτική στρατιωτική βάση, κέντρο εμπορικών δραστηριοτήτων και πόλο εγκατάστασης νέων πληθυσμιακών ομάδων.

Ενετοκρατία(1204-1470): Η πόλη(Νεγρεπόντε) διοικούνταν από Ενετό άρχοντα, τον Βάϊλο. Τότε ενισχύθηκαν οι υπάρχουσες οχυρώσεις, ισχυροποιήθηκε το φρούριο της γέφυρας του Ευρίπου. Το Κάστρο με σχήμα επιμήκους ακανόνιστου πενταγώνου και μέγιστες διαστάσεις 400X700μ περίπου, εκτεινόταν ανατολικά του πορθμού και οριζόταν από τις τρεις πλευρές του από τη θάλασσα. Εμπρός από τις δύο άλλες, προς ανατολάς, διαμορφωνόταν ξηρή τάφρος.

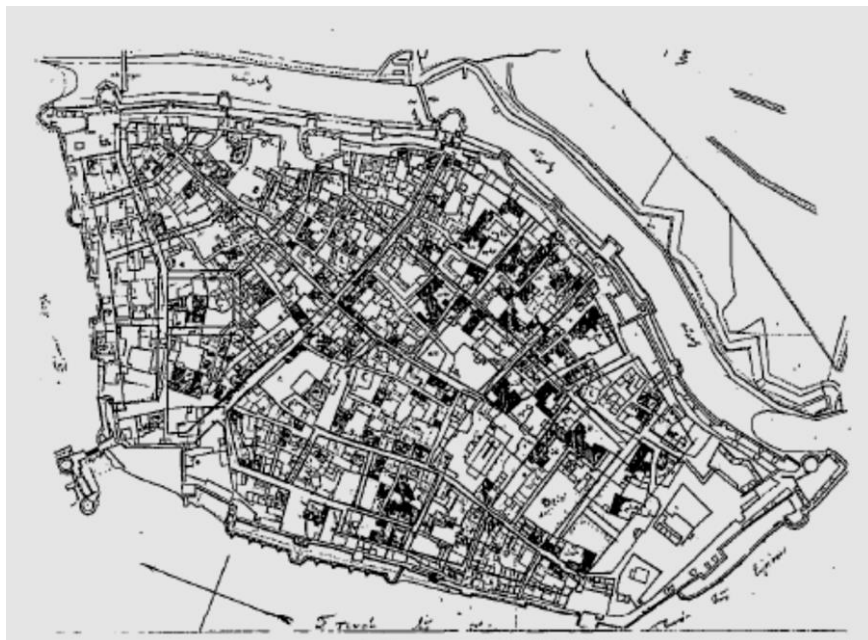
Τουρκοκρατία(1470-1833): Πρωτεύουσα του σαντζακίου του Ευρίπου και σημαντικό αστικό κέντρο της νότιας Βαλκανικής, με πληθυσμό από Τούρκους, Έλληνες και Εβραίους και σημαντική εμπορική κίνηση. Τον 16οαι δημιουργείται η πόλη εκτός των τειχών-Προάστιο. Το Κάστρο(συνοικία Αγίας Παρασκευής σήμερα), διέθετε ισχυρά τείχη και τάφρο που τη χώριζε από το Προάστιο, η οποία θεωρείται ότι είχε επίσης οχυρωθεί. Στη διάρκεια του Ενετοτουρκικού πολέμου κατασκευάστηκε από τους Τούρκους, το Κάστρο του Καραπάμπα στο ύψωμα της Κανήθου . Στο διπλανό χάρτη2 απεικονίζεται η Χαλκίδα μετά την απελευθέρωση, Εντός των τειχών (κόκκινη γραμμή) είναι η συνοικία του Κάστρου και βόρεια το Προάστιο. Πρόκειται για δύο σαφώς διακριτά σχεδόν ισοδύναμα τμήματα.



1836: Εγκρίνεται πολεοδομικό σχέδιο3. Διακρίνονται (στον πολεοδομικό ιστό της παλιάς πόλης) οι δύο κύριοι δρόμοι που συνέδεαν την πύλη του πορθμού με την Άνω και Κάτω πύλη και ένας εγκάρσια σε αυτούς (δ/νση Β-Ν).Πρόκειται για τις σημερινές οδούς



Κώτσου και Αγγελή Γοβιού ενώ ο τρίτος πιθανόν ταυτίζεται με τις οδούς Σταμάτη και Παίδων.



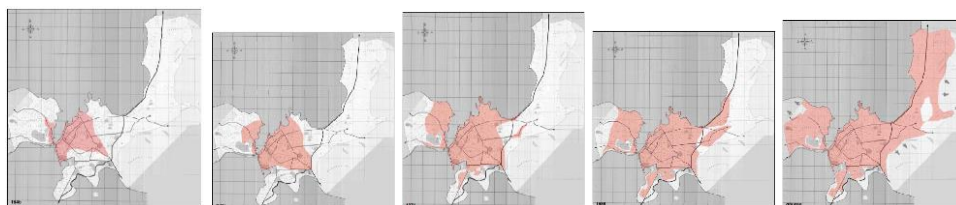
1875-1910: Αναπτύσσεται ιδιαίτερα ο βιοτεχνικός τομέας (κεραμοποιία, ποτοποιία) και το εμπόριο οπότε διαμορφώνεται η αστική τάξη με άμεση επιρροή στην αρχιτεκτονική εξέλιξη της πόλης, ενώ καθοριστική είναι και η σύνδεση της Χαλκίδας με τρένο το 1904. Στην παραλία Β. Ευβοικού εγκαθίστανται μεγαλοαστοί και δημόσια κτίρια.

1885: Άρχισε η κατεδάφιση των τειχών της παλιάς πόλης.

1922: Δημιουργούνται στη Χαλκίδα οι συνοικίες Νεάπολη, Καναπίτσα, Καράμπαμπας, 'Τούρκικα Μνήματα', λόγω της έλευσης μεγάλου αριθμού προσφύγων.

1933: Εκπονήθηκε σχέδιο πόλης, και με βάση αυτό έγινε το σχέδιο του 1974 .

1945-1955: Το 1945 η έκταση της πόλης είναι λίγο μεγαλύτερη από το σημερινό κέντρο, το 1961 έχει ήδη επεκταθεί περιμετρικά, ενώ το 1971 επεκτείνεται κυρίως στην βοιωτική ακτή ενώ στην Ευβοική ακτή κατα μήκος του άξονα προς Β.Εύβοια και στην περιοχή Αγ,Μαρίνας. Το 1986 η εικόνα της πόλης προσεγγίζει τη σημερινή κατάσταση.



Με τη συγχρηματοδότηση
της Ευρωπαϊκής Ένωσης



1945

1961

1971

1985

Όριο Πόλης (ΓΠΣ)

1967: συντάσσεται από το δήμο "Γενικών Σχέδιον" για την πόλη, στο οποίο περιλαμβάνεται μόνο το τμήμα της Χαλκίδας στην ευβοϊκή ακτή και μέχρι τη συνοικία Σαλεμή.



1987:Εγκρίνεται Γενικό Πολεοδομικό Σχέδιο (Γ.Π.Σ.) στα πλαίσια της ΕΠΑ του Υ.ΠΕ.ΧΩ.ΔΕ.

Το ισχύον ΓΠΣ της Χαλκίδας που εκπονήθηκε την 10ετία '80 (ΦΕΚ137.Δ.25/02/1987), με το θεσμικό πλαίσιο Ν.1337/83, είναι όπως έχει αναφερθεί κατ' αρχήν ανεπίκαιρο. Ωστόσο, παραμένει το επίσημο θεσμικό πολεοδομικό κείμενο αναφοράς, ενώ αρκετές από τις βασικές προτάσεις του δεν έχουν υλοποιηθεί και συχνά παραμένουν αναγκαίες, ενώ προβλήματα

Τίθεται συνεπώς ένα ζήτημα ουσιαστικής επικαιρότητας, στην οποία έχει προστεθεί και το γεγονός ότι πλέον τα ΓΠΣ έχουν αντικατασταθεί (Ν. 4447/2016) από τα αρκετά διαφορετικά Τοπικά Χωρικά Σχέδια. Με δεδομένη αυτή την παρατήρηση, παραθέτουμε στη συνέχεια μια αποδελτίωση του εγκεκριμένου ΓΠΣ εστιασμένη σε θέματα που συνδέονται με τη ΣΒΑΑ..

Το προγραμματικό πληθυσμιακό μέγεθος για την τότε 5ετία (αρχών 1990) εκτιμάται στα 118.000 άτομα.

Στις βασικές κατευθύνσεις σχεδιασμού σε σχέση με τον θαλάσσιο μέτωπο προτείνεται η διαμόρφωσή του σε χώρο πρασίνου και πολιτισμού καθώς και ζώνη προστασίας ακτών κατά μήκος της Ευβοϊκής ακτής στον Β. Ευβοϊκό και Βοιωτικής στον Ν. Ευβοϊκό. Η



Με τη συγχρηματοδότηση
της Ευρωπαϊκής Ένωσης



μετατροπή του υφιστάμενου επιβατικού λιμανιού σε τουριστικό και η δημιουργία τριών νέων μικρών τουριστικών λιμανιών στη συνοικία Β, στο πάρκο του λαού, στην έξω Παναγίτσα(συνοικία Η) και στη συνοικία Δ. Η μεταφορά του εμπορικού λιμανιού στο νότιο βοιωτικό τμήμα της πόλης εκτός ορίων ΓΠΣ. Σε σχέση με το περιαστικό και αστικό πράσινο, προτείνεται η αξιοποίηση του λόφου όπου βρίσκεται το κάστρο του Καράμπαμπα σε πνεύμονα πρασίνου για χρήση ολόκληρης της πόλης.

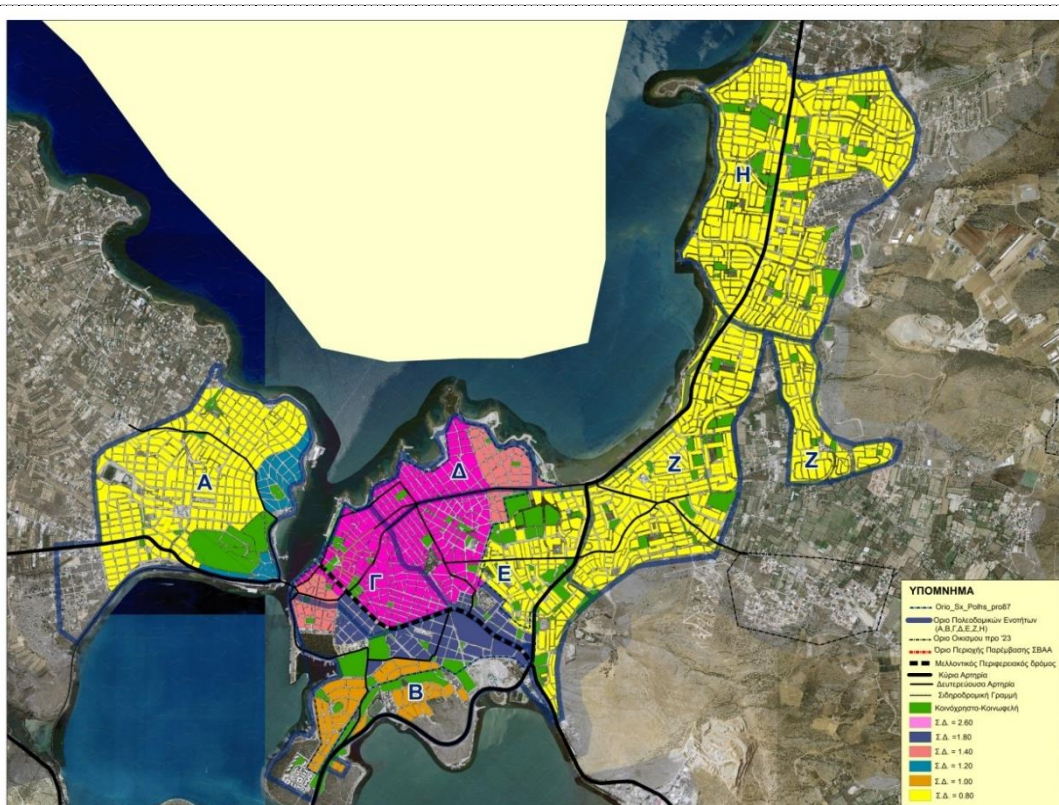
Στις στρατηγικές επιλογές και ειδικούς στόχους του ΓΠΣ περιλαμβάνονται:

- Επέκταση των σχεδίων πόλης συνολικής επιφάνειας 7.500 στρεμ..
- Η πόλη χωρίζεται σε 7 επιμέρους πολεοδομικές ενότητες, τις συνοικίες, στις οποίες προτείνονται ένα ή περισσότερα κέντρα, και κάθε συνοικία διαιρείται σε γειτονιές.
- Διατηρείται η μορφή της γενικής κατοικίας σε όλη την έκταση της πόλης και το εμπορικό κέντρο αυτής στην συνοικία Γ.
- Τα τοπικά κέντρα αφορούν κυρίως τη δημιουργία κοινωνικών και πολιτιστικών υποδομών (όπως σχολείο, νηπιαγωγείο, παιδικός σταθμός,) πεζοδρόμων, χώρων πρασίνου και στάθμευσης.
- Σε επίπεδο πόλης προτείνονται κάποια έργα μεγαλύτερης κλίμακας όπως, μεταφορά του εμπορικού λιμανιού στο Ν. Βοιωτικό τμήμα της πόλης, και μετατροπή του υφιστάμενου σε τουριστικό, μεταφορά του νεκροταφείου, του νοσοκομείου και των φυλακών,
- Δημιουργία της υψηλής γέφυρας(σήμερα υλοποιημένη), δημιουργία ανισόπεδων κόμβων και βελτίωση των αστικών και υπεραστικών συγκοινωνιών, καθώς και η λήψη μέτρων για την προστασία του περιβάλλοντος. Τέλος προτείνονται έργα και μελέτες δικτύων υποδομής με βασικότερα τα δίκτυα μεταφορικής υποδομής και τα απαραίτητα δίκτυα ύδρευσης, αποχέτευσης.

Το ΓΠΣ Χαλκίδας, τροποποιήθηκε το έτος 1997 (ΦΕΚ 932Δ) ως προς την χάραξη υπερτοπικής αρτηρίας στα (εκτός ορίων Γ.Π.Σ). Ωστόσο η βασική αυτή πολεοδομική κατεύθυνση για την περιφερειακή παράκαμψη της πόλης από ανατολικά , δεν έχει υλοποιηθεί μέχρι σήμερα. Τροποποιήθηκε εκ νέου το 2011 (ΦΕΚ256/ΑΑΠ) ως προς τις χρήσεις γης στο τμήμα της συνοικίας Β της φερόμενης ιδιοκτησίας Α.Ε. "Ο.ΔΑΡΙΓΚ και ΣΙΑ ΑΒΝΕ" από χρήσεις «Χώρου πολιτιστικών λειτουργιών» που προβλέπει το Γ.Π.Σ. στις χρήσεις που ίσχυαν για την εν λόγω ιδιοκτησία, πριν την έγκριση αυτού.

Το θεσμικό πλαίσιο δόμησης, απεικονίζεται στον χάρτη που ακολουθεί συντάχθηκε με βάση τα στοιχεία εγκεκριμένων πολεοδομικών μελετών που εγκρίθηκαν κατά πολεοδομική ενότητα μετά το ΓΠΣ.





Παραπλεύρως το υπόμνημα με το χρωματικό κώδικα ανά ζώνη ΣΔ. Όπως φαίνεται, οι υψηλότεροι ΣΔ χαρακτηρίζουν κυρίως την ΠΠ.

Ο επόμενος πίνακας περιγράφει στοιχεία που αφορούν στα ΦΕΚ εγκεκριμένων πολεοδομικών μελετών που εκπονήθηκαν ανά πολεοδομική ενότητα μετά το έτος 1987 (έγκριση του ΓΠΣ Χαλκίδας Ν.1337).

ΦΕΚ	ΠΕΡΙΓΡΑΦΗ
964/Δ/1996	Έγκριση πολεοδομικής μελέτης αναθεώρησης ρυμοτομικού σχεδίου Χαλκίδας, Ν. Εύβοιας στη συνοικία Γ και τμήμα της συνοικίας Ε.
1177/Δ/1993	Έγκριση πολεοδομικής μελέτης των πολεοδομικών ενότητων 36, 38, 39, 40, 41, 42 και των τμημάτων των πολεοδομικών ενότητων 37 και 43 της συνοικίας Η του Δήμου Χαλκίδας (Ν. Εύβοιας)".
1146/Δ/1993	Έγκριση πολεοδομικής μελέτης τμημάτων των πολεοδομικών ενότητων 30, 31, 32, 33 και 34 της συνοικίας Ζ του Δήμου Χαλκίδας (Ν. Εύβοιας).

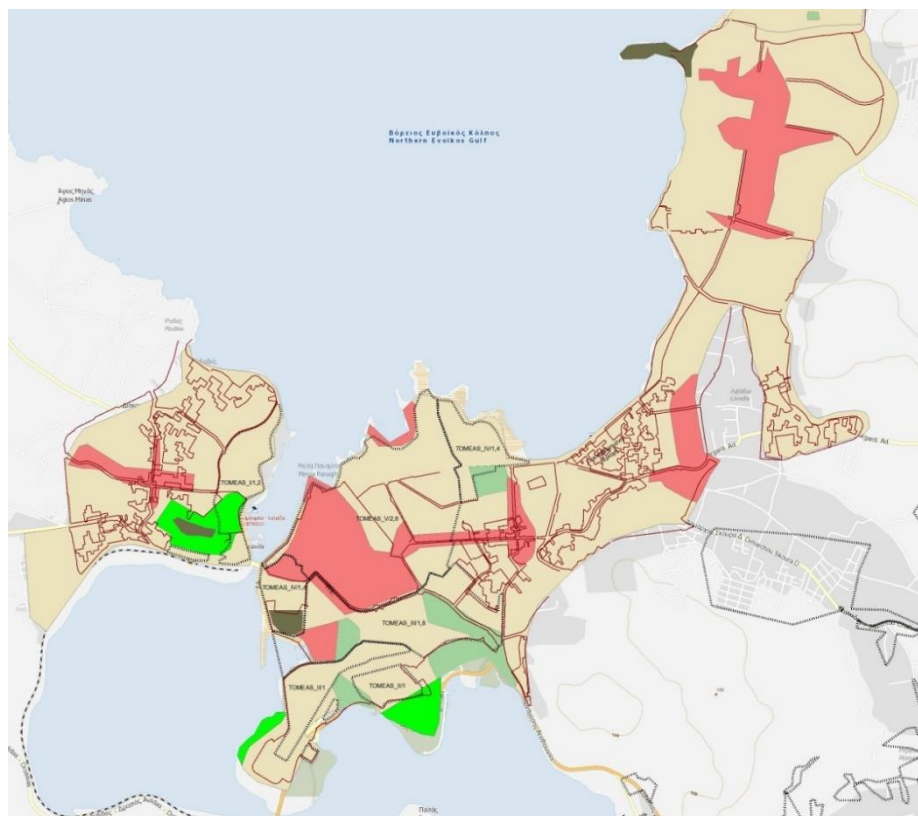


Με τη συγχρηματοδότηση της Ευρωπαϊκής Ένωσης




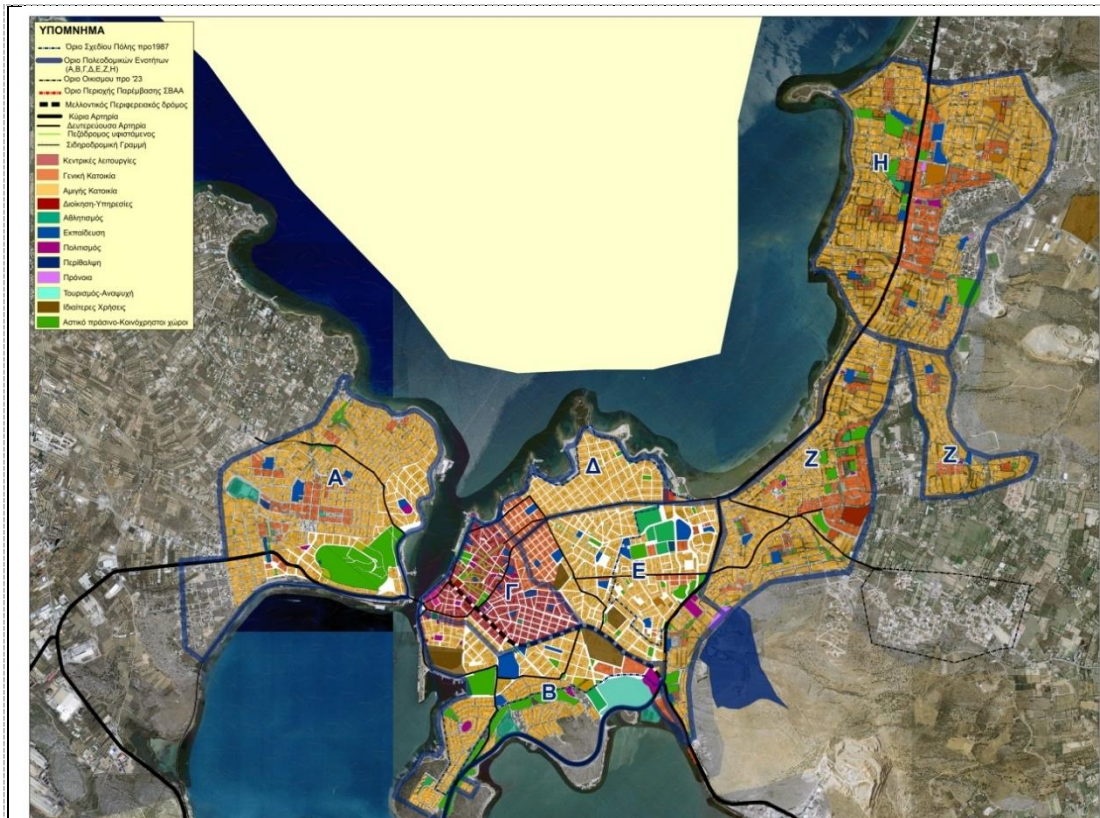
1073/Δ/1993	Έγκριση πολεοδομικής μελέτης της έκτασης του Αστικού Οικοδομικού Συνεταιρισμού Μακεδόνων Ν. Εύβοιας "Μέγας Αλέξανδρος" Συν. Π.Ε. στη θέση Βαθροβούνι του Δήμου Χαλκιδέων (Ν. Εύβοιας).
1074/Δ/1993	Έγκριση πολεοδομικής μελέτης τμήματος της πολεοδομικής ενότητας 28 της συνοικίας Ε του Δήμου Χαλκίδας (Ν. Εύβοιας).
154/Δ/1990	Έγκριση πολεοδομικής μελέτης τμημάτων των πολεοδομικών ενότητων 30, 31, 32, 33 και 34 της συνοικίας Ζ του δήμου Χαλκίδας (Ν. Εύβοιας).
15/Δ/1990	Έγκριση αναθεώρησης ρυμοτομικού σχεδίου τμημάτων πόλης Χαλκίδας Ν. Εύβοιας.
262/Δ/1989	Έγκριση πολεοδομικής μελέτης τμήματος της συνοικίας Ε του δήμου Χαλκιδέων (Ν. Εύβοιας).
221-2/Δ/1989	Τροποποίηση του ρυμοτομικού Σχεδίου Πόλης Χαλκίδας Ν. Εύβοιας.
731/Δ/1988	Έγκριση πολεοδομικής μελέτης της συνοικίας Α «Καράμπαμπα» δήμου Χαλκιδέων και της κοινότητας Δροσιάς (ν. Εύβοιας).
606/Δ/1988	Αναθεώρηση του ρυμοτομικού σχεδίου τμημάτων πόλεως Χαλκίδας Ν. Εύβοιας.
429-1/Δ/1988	Έγκριση αναθεώρησης ρυμοτομικού σχεδίου Χαλκίδας Ν. Εύβοιας.
1081/Δ/1987	Έγκριση αναθεώρησης του ρυμοτομικού σχεδίου πόλεως Χαλκίδας.

Οι θεσμοθετημένες Γενικές χρήσεις γης(από ΓΠΣ Ν.1337) αποτυπώνονται στον επόμενο χάρτη 6 , όπου με κόκκινο χρώμα απεικονίζονται οι Κεντρικές λειτουργίες πόλης και τα Τοπικά κέντρα επιπέδου συνοικίας-γειτονιάς. Με χακί-ώχρα αποδίδεται η χρήση Γενικής κατοικίας και πράσινο οι πόλοι πρασίνου.



Η εξειδίκευση των Χρήσεων Γης με βάση τα Π.Δ. έγκρισης πολεοδομικών μελετών (από 1987-σήμερα) αποτυπώνονται στον επόμενο χάρτη 7.





Ως προς τις υφιστάμενες χρήσεις γης στην πόλη της Χαλκίδας παρατηρούνται, από την 10ετία 1990 σημαντικές ανακατατάξεις που σχετίζονται και με την κατασκευή της νέας γέφυρας(1993) και ειδικότερα:

- Η Κεντρική είσοδος της πόλης είναι στον κόμβο του Αγίου Στεφάνου, ενώ προ του 1990 υπήρχε μία κεντρική είσοδος στην γέφυρα του Ευρίπου. Επισημαίνουμε ότι η Χαλκίδα λειτουργούσε ανέκαθεν ως πόλη κόμβος και σήμερα ένα από τα



Με τη συγχρηματοδότηση της Ευρωπαϊκής Ένωσης



σημαντικότερα χαρακτηριστικά της είναι ότι λειτουργεί ως πέρασμα αλλά και ως δορυφόρος της Αθήνας μέσω του προαστικού σιδηροδρόμου που συμβάλλει στην ταχεία σύνδεσή της με την Αθήνα.

- Το πολεοδομικό κέντρο εξακολουθεί διατηρείται συμπαγές και ταυτίζεται χωρικά με τον υφιστάμενο πυρήνα γύρω από τη Δημοτική Αγορά με εμπορικές χρήσεις, δημόσιες υπηρεσίες και γραφεία και με την παραλιακή ζώνη όπου επικρατούν οι χρήσεις αναψυχής. Ωστόσο αποφορτίζεται από κάποιες χρήσεις και υπάρχουν έντονες τάσεις επέκτασης -γραμμικής ανάπτυξης κατά μήκος του κύριου οδικού δικτύου, όπως Βενιζέλου, Αρεθούσης, Ορέστη Μακρή και Χαινά (κατ' επέκταση των οδών Νεοφύτου και Αβάντων).
- Αποκτούν νέα σημασία Περιφερειακές περιοχές της πόλης που ταυτίζονται με τους αρχικούς προσφυγικούς συνοικισμούς που έχουν ήδη ραγδαία ανοικοδομηθεί (π.χ. περιοχή Διοικητηρίου).
- Περιοχές γύρω από τον κόμβο του Αγ. Στεφάνου δίπλα στο Πάρκο Λαού και το Διαχρονικό Μουσείο Αρέθουσας (Αη – Γιάννης, "Γύφτικα", ανενεργή βιομηχανική περιοχή, πρώην εργοστάσιο ΔΑΡΙΓΚ), με ιδιαίτερα χαρακτηριστικά, χρήζουν αναβάθμισης και βελτιωμένης σύνδεσης με την υπόλοιπη πόλη. με δεδομένο ότι συνιστούν υποβαθμισμένο περιβάλλον σε σχέση με τη "βιτρίνα" της πόλης, που αποτελεί ο παραλιακός πεζόδρομος.
- Ο γνωστός παραλιακός πεζόδρομος λειτουργεί ως ο μοναδικός πόλος έλξης-προορισμός στον τομέα του τουρισμού-αναψυχής. Ωστόσο, όπως ήδη έχει περιγραφεί, υπάρχει σημαντικό αναξιοποίητο δυναμικό πόλων ενδιαφέροντος, στο εσωτερικό του κεντρικού αστικού ιστού και στα όρια αυτού που χρήζει ευαγάγνωστης δικτύωσης- ανάδειξης και ειδικότερα: Η γέφυρα του Ευρίπου με το σιδηροδρομικό σταθμό και το κάστρο Καράμπαμπα. Η Δημοτική αγορά με την εκεί πλατεία και ο αξιόλογος παραδοσιακός πυρήνας της πλατείας Αγίου Δημητρίου, το Εβραϊκό νεκροταφείο (μνημειακό πράσινο) και το Ρωμαϊκό υδραγωγείο.
- Το τμήμα του αστικού ιστού που ταυτίζεται με την πρώην εντός των τειχών μεσαιωνική πόλη χρήζει αναβάθμισης, όχι μόνο με συνολική ανάπλαση του παραδοσιακού πολεοδομικού ιστού αλλά και μέσα από τον εμπλουτισμό του σε νέες χρήσεις(π.χ. επανάχρηση υπαρχόντων κτισμάτων ως μικρών τουριστικών καταλυμάτων - ξενώνων).

Η. Παρεμβάσεις – Προγράμματα που υλοποιήθηκαν στην Περιοχή Παρέμβασης

Αποτυπώνονται οι Περιοχές Εφαρμογής προγραμμάτων που υλοποιήθηκαν εντός της Περιοχής Παρέμβασης από το 2000 και μετά, καθώς και οι παρεμβάσεις και τα αποτελέσματά τους.

(Βλέπε Συνημμένο Φάκελο «ΠΑΡ.Β_1_Παρφος.Η-Εντ.Υποβολης_ΕΜΠΕΙΡΙΑ από 2000_Δ.Χ.» και αρχείο .docx "2018.11.8_Erga D.X.-PERIBALLONTOS 2007-13 & 2014-20 & FILODIMOS-klp." & .xls "Γ ΚΠΣ")

ΠΕΠ ΣΤΕΡΕΑΣ ΕΛΛΑΔΑΣ 2000-2006 / Μέτρο 3.7 ΟΛΟΚΛΗΡΩΜΕΝΕΣ ΔΡΑΣΕΙΣ ΑΣΤΙΚΗΣ ΑΝΑΠΤΥΞΗΣ ΣΕ ΤΟΠΙΚΕΣ ΖΩΝΕΣ ΜΙΚΡΗΣ ΚΛΙΜΑΚΑΣ - Γ' Κοινοτικό Πλαίσιο Στήριξης / Επιχειρησιακό Σχέδιο «Δράσεις Αστικής Ανάπτυξης Περιοχής "Πάρκο Λαού-Καμάρες-Γηροκομείο-Αλάτσατα"» - Περιοχή παρέμβασης: Πάρκο Λαού-Κυμαίων-Αλιβερίου-Αμαρυνθίων-Αιγαίωνας-Πανιώνίων-Ερέτριας-(Ανώνυμη)-Αναστάσεως-(Ανώνυμη)-Ληλαντίων-Δημάρχου Σκούρα-Επ. Οδός Χαλκίδας Διο Δέντρων-ΝΑ Όριο Σχ.



Πόλεως-Καλλιρόης-Αρεθούσης-Πάρκο Λαού (περιφερειακή οδός) - Συντονιστής Φορέας ΔΗΜΟΣ ΧΑΛΚΙΔΕΩΝ .

ΠΕΠ ΣΤΕΡΕΑΣ ΕΛΛΑΔΑΣ 2000-2006 / Μέτρο 5.3 ΤΟΠΙΚΕΣ ΠΡΩΤΟΒΟΥΛΙΕΣ ΑΠΑΣΧΟΛΗΣΗΣ (ΤΠΑ) / Γ' Κοινοτικό Πλαίσιο Στήριξης / Επιχειρησιακό Σχέδιο «Γέφυρες Απασχόλησης» Περιοχή παρέμβασης τα Διοικητικά όρια των Δήμων : Ανθηδώνος, Αυλίδος, Ληλαντίων, Ν. Αρτάκης & Χαλκιδέων - Συντονιστής Φορέας ΔΗΜΟΣ ΧΑΛΚΙΔΕΩΝ.

ΕΠ ΘΕΣΣΑΛΙΑΣ - ΣΤΕΡΕΑΣ ΕΛΛΑΔΑΣ – ΗΠΕΙΡΟΥ 2007-2013 / ΕΣΠΑ 2007-2013 / ΟΛΟΚΛΗΡΩΜΕΝΟ ΣΧΕΔΙΟ ΑΣΤΙΚΗΣ ΑΝΑΠΤΥΞΗΣ «Δράση Αστικής Ανάπτυξης Περιοχής “Κανήθου – Καραμπάμπα” Δήμου ΧΑΛΚΙΔΕΩΝ».

Βλέπε Επίσης στον Συνημμένο Φάκελο «ΠΑΡ.Β_1_Παρφορ.Η-Εντ.Υποβολής_ΕΜΠΕΙΡΙΑ από 2000_Δ.Χ.» το αρχείο .docx “2018.11.8_Erga D.Χ.-PERIBALLONTOS 2007-13 & 2014-20 & FILODIMOS-klp.” και στον Υποφάκελο “Γ’ ΚΠΣ 2000-2006” το αρχείο .xls “Γ ΚΠΣ”..

2.2 ΑΝΑΛΥΣΗ ΧΑΡΑΚΤΗΡΙΣΤΙΚΩΝ ΤΗΣ ΠΕΡΙΟΧΗΣ ΠΑΡΕΜΒΑΣΗΣ ΒΑΣΕΙ ΣΧΕΔΙΩΝ, ΠΡΟΓΡΑΜΜΑΤΩΝ ΚΑΙ ΜΕΛΕΤΩΝ

2.2.1 Ειδικά Πλαίσια Χωροταξικού Σχεδιασμού και Αειφόρου Ανάπτυξης

ΕΙΔΙΚΕΣ ΠΡΟΚΛΗΣΕΙΣ ΤΗΣ Π.Π.:

- Η ανάγκη επανατροφοδότησης του λειτουργικού αστικού ιστού της πόλης της Χαλκίδας σε υποδομές και υπηρεσίες που θα δημιουργούν προϋποθέσεις κοινωνικής και οικονομικής ανάπτυξης, διαμόρφωσης δημιουργικότητας, εξωστρέφειας και καινοτομίας και ταυτόχρονα θα την καθιστούν φιλική και ανθρώπινη για τον πολίτη.
- Η ανάγκη διαμόρφωσης «ταυτότητας» στην πόλη, με εναρμόνιση της διαχρονικής της κληρονομιάς και της σύγχρονης κουλτούρας της, έτσι ώστε οι δημόσιοι χώροι να αναδεικνύονται σε αισθητικές και λειτουργικές «γέφυρες πολιτισμού»
- Η ανάγκη βελτίωσης της ελκυστικότητας της περιοχής με αρχές βιώσιμης αστικής κινητικότητας, βελτίωσης του ενεργειακού αποτυπώματος και περιβαλλοντικής αναβάθμισης.
- Η ανάγκη ενθάρρυνσης και στήριξης της επιχειρηματικότητας, καθώς και η ανάπτυξη νέων ευκαιριών στο «γίνεσθαι» της τοπικής οικονομίας.
- Η ανάγκη αντιμετώπισης της ανεργίας, της μείωσης των δυνατοτήτων απασχόλησης και εισόδου στην αγορά εργασίας με ταυτόχρονη ενίσχυση των κοινωνικών υπηρεσιών και δράσεων, έτσι ώστε να επιτυγχάνεται μεγαλύτερη συνοχή του οικονομικού και κοινωνικού ιστού.
- Μη αξιοποιούμενοι εκτεταμένοι ελεύθεροι χώροι (μη κατοικούμενοι)
- Ο ρόλος των εκτεταμένων ελεύθερων χώρων εντός του αστικού ιστού της Χαλκίδας είναι συγχρόνως θετικός και αρνητικός. Από τη μία πλευρά αποσυμφορεί το πυκνοδομημένο κέντρο της, από την άλλη, λόγω της παντελούς έλλειψης ανάπλασής τους δημιουργεί αστικές ασυνέχειες.



- Το τμήμα του ιστορικού κέντρου δε συναρμολογεί ομαλά με το σύγχρονο πολεοδομικό κέντρο και σε αυτό δε συμβάλλουν προφανώς οι μορφές των ρυμοτομικών σχεδίων που αποτελούν συρραφή αποσπασματικών στο χρόνο σχεδιασμών.

Έλλειψη σύγχρονου οργανωμένου σχεδίου πόλης για την εξορθολόγηση και θέσπιση συγκεκριμένων όρων δόμησης καθώς και χρήσεων γης.

2.2.2 Περιφερειακό Χωροταξικό Πλαίσιο Στερεάς Ελλάδας

Η Περιφέρεια Στερεάς Ελλάδας βρίσκεται σε ενισχυμένη γεωγραφική θέση που την καθιστά κόμβο και διάδρομο των ηπειρωτικών δικτύων μεταφορών, επικοινωνίας και ενέργειας της Κεντρικής Ελλάδας και των αναπτυξιακών αξόνων που αυτά υλοποιούν. Διαθέτει χαρακτήρα βιομηχανικού πόλου εθνικής και κοινοτικής κλίμακας λόγω της βιομηχανικής συγκέντρωσης στο νοτιοανατολικό της τμήμα στα σύνορα με την Αθήνα-Αττική. Κατέχει πολύ υψηλή θέση και στρατηγικά πλεονεκτήματα σε τομείς, όπως οι ορυκτές πρώτες ύλες και η μεταλλουργία, η αγροτο-βιομηχανία και η βιομηχανία τροφίμων. Έχει δυνατότητες έξυπνης εξειδίκευσης και εξωστρέφειας τόσο σε παραδοσιακούς τομείς όσο και σε νέους αναδυόμενους (ΑΠΕ, διαχείριση βιομηχανικών αποβλήτων, αποκατάσταση τοπίων, ιαματικός και ιατρικός τουρισμός, οικότουρισμός, θαλάσσιες τουριστικές μεταφορές και υποδοχή τουριστικών σκαφών).

Χαρακτηρίζεται από πλούσιους φυσικούς πόρους, γεωμορφολογική ποικιλία (στεριανή και θαλάσσια) που εξασφαλίζει μεγάλης αξίας φυσικό και πολιτιστικό περιβάλλον (NATURA και UNESCO). Παρά το ισχυρό πλήγμα που δέχθηκε η Περιφέρεια την περίοδο 2008-2014, με 29% κάμψη του ΑΕΠ και 66% πτώση των επενδύσεων, εκτιμάται ότι έχει δυνατότητες σημαντικής αναβάθμισης του ρόλου της στο άμεσο μέλλον.

A. Στόχοι του ΠΧΠ Στερεάς Ελλάδας

Το Περιφερειακό Χωροταξικό Πλαίσιο (ΠΧΠ) της Στερεάς Ελλάδας επιδιώκει την επίτευξη των εξής γενικών στόχων:

1. Ενίσχυση της θέσης και του ρόλου της Περιφέρειας στον διεθνή, κοινοτικό και εθνικό χώρο για την ενίσχυση της εξωτερικής ανταγωνιστικότητάς της
2. Προώθηση της εδαφικής συνοχής και διασφάλιση διατηρήσιμης οικονομικής ευημερίας μέσω ολοκληρωμένων ενδοπεριφερειακών χωρικών ενοτήτων που αναδεικνύουν πόλους και άξονες ανάπτυξης
3. Διασφάλιση της προστασίας του φυσικού και πολιτιστικού περιβάλλοντος και ανάδειξη του σε παράγοντα ανάπτυξης μέσω της βιώσιμης διαχείρισης των δραστηριοτήτων
4. Αποτελεσματική διαχείριση των φυσικών πόρων και προώθηση της ανακύκλωσης και επανάχρησης στην παραγωγική διαδικασία και την οικιστική ανάπτυξη
5. Προσαρμογή στις επιπτώσεις της κλιματικής αλλαγής και στις ενεργειακές ανάγκες, με προτεραιότητα στην περιφερειακά σχεδιασμένη ανάπτυξη Ανανεώσιμων Πηγών Ενέργειας (ΑΠΕ) και τον επανασχεδιασμό των μετακινήσεων
6. Ένταξη της προστασίας του τοπίου με ιεραρχημένη αξιολόγηση
7. Προώθηση των συνεργιών και της συμπληρωματικότητας μέσω δικτυώσεων των χωρικών δομών

B. Πρότυπο χωρικής ανάπτυξης

Το πρότυπο για τη χωρική ανάπτυξη της περιφέρειας Στερεάς Ελλάδας εδράζεται στο δίπτυχο που συνδυάζει την πολυκεντρική και συνεκτική ως προς τη δόμηση ανάπτυξη, σε συνδυασμό με τη δικτύωση και συνεργασία αστικών πόλων ανάπτυξης μέσω της διαμόρφωσης χωρικών ενοτήτων. Ειδικότερα, στο πρότυπο αυτό, ο περιφερειακός χώρος λειτουργεί στη βάση ενός ιεραρχημένου συστήματος αστικών κέντρων, δικτυακά



συνδεδεμένου, που επιτρέπει συγκεντρώσεις κρίσιμης μάζας. Οι χωρικές ενότητες, μετά την διοικητική αυτονομία της Περιφέρειας στο πλαίσιο του «Καλλικράτη», υλοποιούν την εταιρική σχέση πόλης – υπαίθρου και ταυτόχρονα αποτελούν ενότητες ή υποενότητες τοπίου. Πόλοι ανάπτυξης Οι αστικές περιοχές της Λαμίας και Χαλκίδας αποτελούν τους πρωτεύοντες διεθνείς και εθνικούς αναπτυξιακούς πόλους με εξειδικευμένους ρόλους ως εξής:

- Η Λαμία αποτελεί αστικό κόμβο, διεθνή πύλη, εμπορευματικό κόμβο και σταυροδρόμι διασύνδεσης της Περιφέρειας με το δευτερεύον διευρωπαϊκό δίκτυο μεταφορών
- Η Χαλκίδα παραλαμβάνει έναν ειδικό ρόλο έλξης κατοίκησης και δραστηριοτήτων στην ευρύτερη περιοχή της Αθήνας, διασύνδεσης του νησιωτικού χώρου της Εύβοιας και της Σκύρου, καθώς και δευτερεύουσας θαλάσσιας πύλης προς το Αιγαίο

Οι δευτερεύοντες εθνικοί, περιφερειακοί και ειδικοί διεθνείς πόλοι περιλαμβάνουν:

- Τα αστικά κέντρα δευτέρου επιπέδου του οικιστικού δικτύου: Λιβαδειά, Θήβα, Άμφισσα και Καρπενήσι
- Τα οικιστικά κέντρα που συνδέονται με τους χώρους πολιτιστικής και φυσικής κληρονομιάς, καθώς και με ειδικούς πόρους, πεδία τα οποία εξασφαλίζουν διαπεριφερειακή λειτουργία με την ένταξη τους σε υλικά (διαδρομές) και άυλα δίκτυα (πόλεων, ανταλλαγών, κ.λ.π).

Άξονες ανάπτυξης Στους πρωτεύοντες διεθνείς και εθνικούς άξονες ανάπτυξης περιλαμβάνονται:

- Ο διαμήκης άξονας Αθήνα, Θριάσιο - Οινόφυτα, Χαλκίδα - Θήβα – Λιβαδειά - Αταλάντη - Λαμία - προς Θεσσαλονίκη, ο οποίος ενσωματώνει τα σημαντικότερα αστικά κέντρα της Περιφέρειας, τις σημαντικές βιομηχανικές συγκεντρώσεις της χώρας, καθώς και τουριστικές και αλιευτικές περιοχές
- Ο διαγώνιος άξονας Λαμία - Ιτέα, Άμφισσα - Αντίρριο – Πάτρα, ως διεθνής θαλάσσια πύλη, που περιλαμβάνει τους πόλους εξόρυξης, επεξεργασίας και εξαγωγής βωξίτη και τους διεθνείς τουριστικούς πόλους Δελφών και Παρνασσού

Στους δευτερεύοντες διεθνείς και εθνικούς αναπτυξιακούς άξονες περιλαμβάνονται:

- Ο διαγώνιος άξονας Κεντρικής Ελλάδας (Λαμία – Καρδίτσα – Τρίκαλα - Παναγιά, Εγνατία, Ιωάννινα, Ηγουμενίτσα)
- Ο άξονας (ΠΑΘΕ) Λαμία - Καρπενήσι - Αγρίνιο - Ιόνια Οδός 3
- Ο άξονας (ΠΑΘΕ) Θήβα - Λιβαδειά - Ιτέα, Άμφισσα, Λαμία – Πάτρα
- Ο οριζόντιος άξονας ΠΑΘΕ, Κόρινθος, - Θήβα, ΠΑΘΕ - Χαλκίδα - Κύμη, Λιμάνι Κύμης, Σκύρος, Αιγαίο

Ως άξονες ανάπτυξης προσεγγίζονται, επίσης, ειδικές διαπεριφερειακές συνεργασίες που συντείνουν στην ανάπτυξη της περιφέρειας και περιλαμβάνουν:

- Τη διαπεριφερειακή συνεργασία με την περιφέρεια Αττικής σε θέματα οργάνωσης και διαχείρισης βιομηχανικών δραστηριοτήτων (βλ. Ασωπός) και αναδιάρθρωσης μετακινήσεων κατοικίας-εργασίας
- Την ολοκληρωμένη διαχείριση των ορεινών όγκων, θαλάσσιων χώρων και υδατικών διαθεσίμων καθώς και τις συνεργασίες στους τομείς της ανώτατης εκπαίδευσης, έρευνας και καινοτομίας

Γ. Κατευθύνσεις Χωρικής Οργάνωσης

Σε σχέση με το πρότυπο οργάνωσης της οικιστικής ανάπτυξης προβλέπεται η συγκέντρωση της κατοικίας, κατά κύριο λόγο εντός πόλεων και οικισμών και στις επεκτάσεις αυτών που γίνονται με συνεκτικό και συμπαγή τρόπο.

Πρωτογενής τομέας

Το ΠΧΠ Στερεάς Ελλάδας προσεγγίζει την ύπαιθρο ως σύνθετο φυσικό και ανθρωπογενές σύστημα, υπόβαθρο της παραγωγής, τροφοδότη των πόλεων και των οικισμών και όχι ως



χώρο επέκτασής τους μέσω της ανεξέλεγκτης οικιστικής διάχυσης. Μεταξύ των ειδικότερων κατευθύνσεων περιλαμβάνονται:

- Η αυστηρή διατήρηση της γεωργικής γης και η αποτροπή της αλλαγής χρήσεων σε αυτήν
- Η προώθηση της «περιβαλλοντικής γεωργίας» και της ποικιλομορφίας της γεωργικής παραγωγής στις περιοχές με ταυτότητα και δυνατότητες εναλλακτικών ολοκληρωμένων προγραμμάτων ανάπτυξης βιολογικών προϊόντων, προϊόντων ΠΟΠ και ΠΓΕ κλπ
- Η παράλληλη διατήρηση των αγροτικών τοπίων και με στόχο την προώθηση εναλλακτικών μορφών τουρισμού
- Η χρήση των πολλαπλών εναλλακτικών ενεργειακών πόρων στις αγροτικές εκμεταλλεύσεις
- Η αποτύπωση και ορθολογική διαχείριση βοσκοτόπων με προώθηση σχεδίων διαχείρισης και πιλοτική εφαρμογή φυσικών κτηνοτροφικών πάρκων
- Η οργάνωση εγκαταστάσεων κτηνοτροφίας, σφαγείων, αλιείας
- Η προώθηση αγρο-περιβαλλοντικού προγράμματος στην Ευρυτανία που θα συνδέει την κτηνοτροφία με την προστασία του τοπίου και της βιοποικιλότητας, καθώς και ειδικού προγράμματος για τον Ελαιώνα Άμφισσας, Δελφών και Αράχωβας, ως προστατευόμενο διεθνές μνημείο (UNESCO), που θα συνδέει τη γεωργική δραστηριότητα με την προστασία του τοπίου και της βιοποικιλότητας και τη διασύνδεσή του με την τουριστική δραστηριότητα

Δευτερογενής τομέας

Κεντρική επιλογή αποτελεί η διατήρηση του δευτερογενή τομέα ως κεντρικού πυρήνα της νέας αναπτυξιακής προσπάθειας της Περιφέρειας, αλλά και ως κινητήρια δύναμη του πρωτογενή και του τριτογενή οικονομικού τομέα, αυξάνοντας το περιφερειακό ΑΕΠ με γνώμονα την ισόρροπη ανάπτυξης και περιφερειακή συνοχή.

Στο πλαίσιο αυτό προτείνεται, στη βάση υφιστάμενων συγκεντρώσεων, η οργάνωση του δευτερογενή τομέα σε ευρείες ζώνες που διακρίνονται σε: περιοχές ποιοτικής αναδιάρθρωσης (Οινόφυτα-Σχηματάρι, Σχηματάρι/Ριτσώνα-Χαλκίδα/Αυλίδα) και περιοχές επέκτασης (Λαμία και Λιβαδειά – Κωπαΐδα – Τιθορέα – Αταλάντη).

Παράλληλα, προωθούνται και μεμονωμένοι βιομηχανικοί πόλοι σε διασύνδεση με την εξόρυξη (ΛΑΡΚΟ, Αλουμίνιο, Μαντούδι, μεγάλες τσιμεντοβιομηχανίες).

Προβλέπεται η διατήρηση και επέκταση των εγκαταστάσεων εξόρυξης, καθώς και η προώθηση της μετατροπής των εγκαταλελειμμένων περιοχών εξόρυξης σε περιοχές οργανωμένης υποδοχής τουριστικής και αθλητικής αναψυχής.

Πρωθείται, επίσης, η αποφυγή της διάσπαρτης χωροθέτησης βιομηχανικών δραστηριοτήτων και η ανάπτυξη οργανωμένων υποδοχέων, καθώς και η απόλυτη απαγόρευση της χωροθέτησης νέων βιομηχανικών εγκαταστάσεων ή οργανωμένων υποδοχέων στη «γη υψηλής παραγωγικότητας».

Τριτογενής τομέας

Προωθούνται, μεταξύ άλλων, οι εξής υποδομές του τριτογενή τομέα:

- Χωροθέτηση στη Λαμία, Εθνικού Πάρκου Εφοδιαστικής Διεθνούς Εμβέλειας και Εμπορευματικού Κέντρου, ανασυγκρότηση των εγκαταστάσεων της Πανελληνίας Έκθεσης Λαμίας, λειτουργία Σταθμού Εμπορευματικών Μεταφορών στα Οινόφυτα, ανάπτυξη περιφερειακής αγοράς αγροτικών στον σταθμό του ΟΣΕ Λιβαδειάς – Ορχομενού
- Η οργάνωση της τουριστικής δραστηριότητας γίνεται με βάση τους πολιτιστικούς και φυσικούς τουριστικούς πόρους της περιφέρειας ως πόροι έλξης διαφόρων τύπων τουρισμού (πολιτιστικός, ιαματικός, θρησκευτικός, χιονοδρομικός, οικότουρισμός κλπ) για τους οποίους δίνονται ειδικές κατευθύνσεις

Προβλέπονται, επίσης, γενικές κατευθύνσεις για τη χωρική ανάπτυξη και οργάνωση του τουρισμού οι οποίες, ενδεικτικά, περιλαμβάνουν:



i. Τη διαφοροποίηση του τουριστικού προϊόντος με κατεύθυνση προς τον εισερχόμενο τουρισμό, καθώς και του συστήματος μεταφορών υπέρ των θαλάσσιων διασυνδέσεων και του σιδηροδρόμου για μείωση της πίεσης των τουριστικών οδικών μεταφορών στο ενεργειακό αποτύπωμα

ii. Τη διαχείριση κατ' οικονομία των νέων τουριστικών αναπτύξεων στις ανεπτυγμένες και αναπτυσσόμενες τουριστικές περιοχές που καθορίζει το ΠΧΠ και την κατεύθυνση οργανωμένων υποδοχέων σε συγκεκριμένες περιοχές

iii. Την αποτροπή ανάπτυξης τουριστικών καταλυμάτων στις απειλούμενες από διάβρωση παράκτιες δυναμικές ζώνες και στις απειλούμενες από φυσικές καταστροφές

iv. Την ανάδειξη και προστασία κυρίαρχων τουριστικών πόρων της Περιφέρειας που αφορούν τη φυσική και πολιτιστική κληρονομιά και τα τοπία, με ιεράρχηση ως προς τη διεθνή τους εμβέλεια, ως κόμβοι καθιέρωσης της τουριστικής δραστηριότητας και δημιουργίας ταυτότητας.

Ενέργεια

Παράλληλα με τη γενική στρατηγική για την ανάπτυξη του συστήματος ηλεκτρικής ενέργειας σε συνέργεια με το δεκαετές Πρόγραμμα Ανάπτυξης του Συστήματος Μεταφοράς, προωθούνται οι εξής, στρατηγικοί στόχοι: ο Διασύνδεση της παραγωγής ενέργειας με το τοπικό ανθρώπινο δυναμικό, τη διατήρηση του περιβάλλοντος και την εξασφάλιση βιώσιμης ανάπτυξης, τη δημιουργία τοπικής υπεραξίας που θα ενισχύσει την εξωστρέφεια της Περιφέρειας ο Εξοικονόμηση ενέργειας τόσο στα κτίρια όσο και στο επίπεδο αξιοποίησης και διάδοσης νέων ενεργειακών τεχνολογιών ο Ίδρυση και δικτυακή λειτουργία Ενεργειακών Κέντρων (Αλιβερίου, Λάρυμνας, Διστόμου, Θήβας) με στόχο την συμβολή στη διαμόρφωση της περιφερειακή ενεργειακής πολιτικής με τη συνεργασία στο ενεργειακό σύστημα ΑΠΕ Ενισχύεται η περαιτέρω διείσδυση των ΑΠΕ μέσω:

- Σχεδιασμού του ενεργειακού μείγματος της Περιφέρειας με κατεύθυνση την αύξηση της παραγωγής ενέργειας από γεωθερμία και μικρά υδροηλεκτρικά, ορθολογική ανάπτυξη φωτοβολταϊκών και αιολικών πάρκων καθώς και την προώθηση των δυνατοτήτων αξιοποίησης της βιομάζας
- Εξειδίκευσης περιοχών ανά τεχνολογία σταθμών ΑΠΕ λαμβάνοντας υπόψη το σύστημα μεταφοράς ηλεκτρικής ενέργειας και την ευαισθησία των επιμέρους χώρων ως προς το περιβάλλον και την παραγωγική ταυτότητα

Δίνονται κατευθύνσεις για τη χωρική οργάνωση των ΑΠΕ που, ενδεικτικά, περιλαμβάνουν:

- Διατήρηση των υπάρχουσών αναπτύξεων εγκαταστάσεων ΑΠΕ καθώς και ορθολογική ανάπτυξη νέων σταθμών πλησίον υφιστάμενων, για την αξιοποίηση των ήδη κατασκευασμένων συνοδών έργων (οδικά δίκτυα, ηλεκτρικά δίκτυα)
- Την εξαίρεση τμημάτων της περιφέρειας από τις περιοχές αιολικής προτεραιότητας ως κατεύθυνση που θα ληφθεί υπόψη κατά την αναθεώρηση του ισχύοντος Ειδικού Χωροταξικού των ΑΠΕ – Προτεραιότητα στη χωροθέτηση εγκαταστάσεων ΑΠΕ σε περιοχές ανενεργών λατομείων ή εξορύξεων 6 Φυσικό Αέριο Περαιτέρω προώθηση των δικτύων φυσικού αερίου ώστε να εξυπηρετούν όλα τα αστικά κέντρα και τους πόλους παραγωγής (βιομηχανικές περιοχές, ενεργειακά κέντρα, μεγάλες μεμονωμένες παραγωγικές εγκαταστάσεις κ.λ.π) και συμπληρωματική λειτουργία με ΑΠΕ και δίκτυα του συστήματος ηλεκτρικής ενέργειας.

Δ. Περιβάλλον, κλιματική αλλαγή, τοπίο

Για την προστασία του πλούσιου φυσικού περιβάλλοντος, το ΠΧΠ προβλέπει βασικές αρχές διαχείρισης των προστατευόμενων περιοχών (περιοχές NATURA 2000, ορεινός χώρος, κλπ) καθώς και κατευθύνσεις για την αντιμετώπιση της ρύπανσης και την κλιματική αλλαγή.

Η πολιτιστική κληρονομιά και τα τοπία της Περιφέρειας Στερεάς Ελλάδας αντιμετωπίζονται ως πόρος ο οποίος προστατεύεται και αναδεικνύεται σε συνδυασμό με τη φυσική κληρονομιά της Περιφέρειας κατά ζώνες τοπίου. Ειδικότερα, το πλαίσιο προωθεί τη δικτύωση και ένταξη των πολιτιστικών πόλων σε πολιτιστικά δίκτυα (υλικά και άυλα), και σε πολιτιστικές διαδρομές «Τοπίου», την ενίσχυση και προβολή της μουσειακής υποδομής της



Περιφέρειας, με ταυτόχρονη δικτύωση μεταξύ τους, τόσο ενδοπεριφερειακά όσο και διαπεριφερειακά καθώς και τη θεσμική προστασία και ανάδειξη αρχαιολογικών χώρων (Θερμοπύλες, Θήβα κλπ).

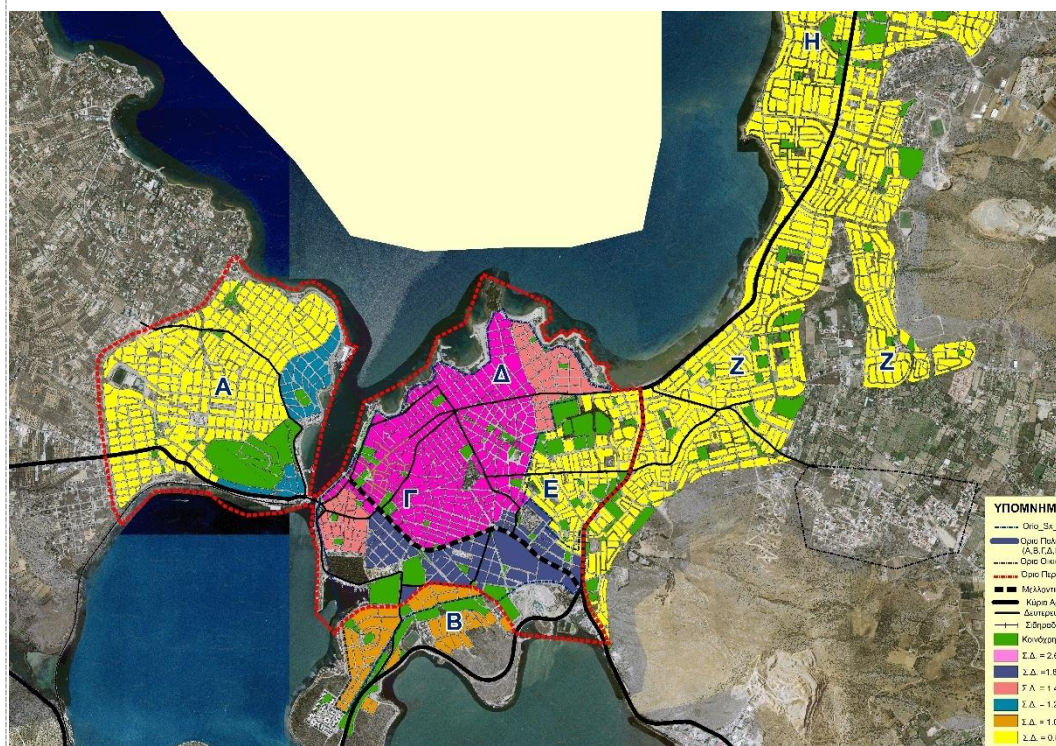
Ε. Εργαλεία και πρόγραμμα εφαρμογής

Για την υλοποίηση βασικών στόχων του περιφερειακού πλαισίου προτείνεται:

- i. Η ανάπτυξη νέων οργανωμένων υποδοχέων για τους κλάδους της μεταποίησης και εφοδιαστικής
- ii. Η προώθηση ΠΕΧΠ στην ευρεία ζώνη βιομηχανικής συγκέντρωσης Οινοφύτων – Σχηματαρίου – Ριτσώνας/ Βαθύ Χαλκίδας – Θήβας, με στόχο τη διερεύνηση των βιομηχανικών εξειδικεύσεων και των μεγεθών των εγκατεστημένων χρήσεων, και τον καθορισμό μέσων, φορέων και μηχανισμών για την εξυγίανση και αναβάθμιση των δραστηριοτήτων
- iii. Η εφαρμογή του εργαλείου των ΣΟΑΠ για την αντιμετώπιση ιδιαίτερων προβλημάτων αστικών κέντρων και τουριστικών περιοχών

2.2.3 Γενικό Πολεοδομικό Σχέδιο (ΓΠΣ) Δήμου/ων

Η Περιοχή Παρέμβασης καλύπτεται από Γενικό Πολεοδομικό Σχέδιο του ν. 1337/83 (ΦΕΚ137.Δ.25/02/1987, τροποποίηση ΦΕΚ 932Δ/1997), η περιοχή μελέτης του οποίου περιλαμβάνει την Περιοχή Παρέμβασης (κόκκινο περίγραμμα) της προτεινόμενης ΣΒΑΑ. Σχετικό σκαρίφημα παρατίθεται πιο κάτω:



Όπως φαίνεται, η Περιοχή Παρέμβασης της ΣΒΑΑ Χαλκίδας αποτελεί υποσύνολο της περιοχής μελέτης του εγκεκριμένου ΓΠΣ, το οποίο καταλαμβάνει ευρύτερη έκταση (βλ. σκαρίφημα της Περιοχής Παρέμβασης στο οικείο τμήμα του παρόντος).



2.2.4 Επιχειρησιακό Σχέδιο Δήμου/ων

Το ΕΠ του Δήμου 2014-2019 είναι σε Ισχύ βάση των :

1. Απόφαση Δημοτικού Συμβουλίου υπ' αρ. 241/22.07.2015 «Περί έγκρισης του «ΣΤΡΑΤΗΓΙΚΟΥ ΣΧΕΔΙΑΣΜΟΥ 2014-2019» του Επιχειρησιακού Προγράμματος Δήμου Χαλκιδέων»
2. Απόφαση Δημοτικού Συμβουλίου υπ' αρ. 168/13.06.2016 «Περί έγκρισης του Επιχειρησιακού Προγράμματος 2014-2019 του Δήμου Χαλκιδέων και της έκθεσης των διαδικασιών κατάρτισης του».

Η συνάφεια της ΠΠ ΒΑΑ 2021-2027 του Δήμου με το Ισχύον ΕΠ 2014-2019, φαίνεται στο

- αρχείο «2024_2_20_v.1_Σύνοψη-ΟΡΑΜΑ-ΣΤΡΑΤΗΓΙΚΗ_Α.Π. ΕΠ Δ.Χ. 2014-2019»
- στο συνημμένο υποφάκελο «2.2.4_Επιχ.Σχέδιο 2014-2019»
- του Φακέλου «ΠΑΡ.Β_2_New_ΑΝΑΛΥΣΗ ΧΑΡΑΚΤΗΡΙΣΤΙΚΩΝ ΠΠ Δ.Χ.-ΠΟΛΙΤΙΚΕΣ»

του Παραρτήματος Β του παρόντος.

2.2.5 Σχέδιο Βιώσιμης Αστικής Κινητικότητας (ΣΒΑΚ) Δήμου/ων

Οι παρακάτω Ειδικότερες Προτεινόμενες δράσεις Πράξης/Εργου, εντός της ΠΠ ΒΑΑ Δήμου Χαλκιδέων, που κυρίως αφορούν δημόσιους υπαίθριους χρήσης (στάσης & αναψυχής, κυκλοφορίας ήπιας & μη, κλπ) χώρους :

- Αναβάθμιση δημοτικού ηλεκτροφωτισμού με συστήματα εξοικονόμησης ενέργειας, με κωδ. 1.1.1.2
- Ευφυές σύστημα Αναβάθμισης Αστικής Κινητικότητας – Μεταφορών περιοχής ΒΑΑ Χαλκίδας, με κωδ. 1.1.2.2
- Βελτίωση Αστικού Περιβάλλοντος - Ανάπλαση (άξονα) επί των : Λεωφόρου Ελ. Βενιζέλου και Οδ. 28ης Οκτωβρίου, με κωδ. 1.2.1.1
- Ανάπλαση, Αναβάθμιση – Ανακατασκευή Υποδομών Οδών Ήπιας Κυκλοφορίας – Περιπάτου & Ποδηλασίας Χαλκίδας, με κωδ. 1.2.2.1
- Ανάδειξη – Προστασία Φυσικής – Πολιτιστικής Κληρονομιάς και Φυσικών – Πολιτιστικών Πόρων, με κωδ. 2α.1.2.1
- Αποκατάσταση της Οθωμανικής Οικίας της οδού Παίδων, με κωδ. 2α.1.3.1, που αφορά ιστορικό μνημείο της νεώτερης ιστορίας της πόλης και σημείο αναφοράς, ιδιαίτερου ενδιαφέροντος και υψηλής επισκεψιμότητας
- Βελτίωση-Ανακατασκευή Κύριας Συλλεκτήριας Οδού Αρεθούσης (Κόμβος «Δάρινγκ» έως Κόμβος «Αγ. Στεφάνου») Χαλκίδας, με κωδ. 2α.2.1.1
- Αναβάθμιση Οδού Αβάντων Χαλκίδας Ήπιας Κυκλοφορίας Πεζοδρόμου - Ποδηλατοδρόμου, με κωδ. 2α.2.1.2
- Αναβάθμιση – Βελτίωση Κινητικότητας Περιμετρικών Οδών και πλατείας Αγ. Νικολάου Χαλκίδας, με κωδ. 2α.2.2.1
- Αλλά και οι λοιπές δράσεις που αφορούν κτιριακούς χώρους δημόσιας χρήσης ειδικών ομάδων των πολιτών της πόλης

είναι σύμφωνα και στο πλαίσιο του Εγκεκριμένου ΣΒΑΚ με την 80/2022 Απόφαση Δημοτικού Συμβουλίου, που αφορά το σύνολο των Διοικητικών Ορίων του Δήμου Χαλκιδέων, όπως αυτό φαίνεται στο

- στο συνημμένο υποφάκελο «2.2.5_ΣΒΑΚ», παραδοτέο 7, 8 και 9. Το Όραμα του ΣΒΑΚ αποτυπώνεται στο Παραδοτέο 3.
- του Φακέλου «ΠΑΡ.Β_2_New_ΑΝΑΛΥΣΗ ΧΑΡΑΚΤΗΡΙΣΤΙΚΩΝ ΠΠ Δ.Χ.-ΠΟΛΙΤΙΚΕΣ»

του Παραρτήματος Β του παρόντος.



2.2.6 Άλλο Κείμενο Πολιτικής / Μελέτη – Σχέδιο Φόρτισης Ηλεκτροκίνητων Οχημάτων (ΣΦΗΟ)

Εγκεκριμένο ΣΦΗΟ με την 117/2022 Αποφ.Επιτρ. Ποιότητας Ζωής, όπως φαίνεται στο

- στο συνημμένο υποφάκελο «2.2.6_ΣΦΗΟ»
- του Φακέλου «ΠΑΡ.Β_2_New_ΑΝΑΛΥΣΗ ΧΑΡΑΚΤΗΡΙΣΤΙΚΩΝ ΠΠ Δ.Χ.-ΠΟΛΙΤΙΚΕΣ» του Παραρτήματος Β του παρόντος.

2.2.7 Άλλο Κείμενο Πολιτικής / Μελέτη – Σχέδιο Αστικής Προσβασιμότητας (ΣΑΠ)

Εγκεκριμένη Μελέτη ΣΑΠ σε Εξέλιξη ο Διαγωνισμός Ανάθεσης της Μελέτης Σύνταξης, όπως φαίνεται στο

- στο συνημμένο υποφάκελο «2.2.7_ΣΑΠ»
- του Φακέλου «ΠΑΡ.Β_2_New_ΑΝΑΛΥΣΗ ΧΑΡΑΚΤΗΡΙΣΤΙΚΩΝ ΠΠ Δ.Χ.-ΠΟΛΙΤΙΚΕΣ» του Παραρτήματος Β του παρόντος.

2.2.8 Άλλο Κείμενο Πολιτικής / Μελέτη – Περιπατητικές Διαδρομές Χαλκίδας

Στα πλαίσια της Βιώσιμης Αστικής Κινητικότητας και με στόχο τη βελτίωση των συνθηκών μετακίνησης και της ενίσχυσης εναλλακτικών τρόπων μετακίνησης η μελέτη αναδικνύει εντός της περιοχής αναφοράς της Στρατηγικής Βιώσιμης Αστικής Ανάπτυξης (ΣΒΑΑ) του Δήμου Χαλκιδέων (πλήν της γαλάζιας διαδρομής 2), τις περιπατητικές- ποδηλατικές διαδρομές για τον δημότη αλλά και για τον επισκέπτη της πόλης της Χαλκίδας, προκειμένου

- α) να του γνωρίσει τις ομορφιές της όλες τις ώρες της ημέρας και όλες τις εποχές του χρόνου, εκείνες που δεν μπορεί να χαρεί ως οδηγός ή συνεπιβάτης ενός οχήματος,
- β) να τον δελεάσει ώστε να βγει από το σπίτι του και να χαρεί την αίσθηση ανάτασης και αναζωογόνησης που προσφέρει ένας περιπάτος και
- γ) να τον φέρει περισσότερο κοντά με άλλους περιπατητές, αποδιώχνοντας το αίσθημα της απομόνωσης και ενισχύοντας την επικοινωνία

και όλα τα παραπάνω να μπορέσει να τα χαρεί χωρίς το ελάχιστο κόστος.

Η πόλη των δυο γεφυρών αναδεικνύει τις ομορφιές της, την ιστορία της και οι πολίτες όσο την εξερευνούν και τη μαθαίνουν τη σέβονται και τη φροντίζουν όλο και περισσότερο,

όπως φαίνεται στο

- στο συνημμένο υποφάκελο «2.2.8_ΠΕΡΙΠΑΤΗΤΙΚΕΣ ΔΙΑΔΡΟΜΕΣ»
- του Φακέλου «ΠΑΡ.Β_2_New_ΑΝΑΛΥΣΗ ΧΑΡΑΚΤΗΡΙΣΤΙΚΩΝ ΠΠ Δ.Χ.-ΠΟΛΙΤΙΚΕΣ» του Παραρτήματος Β του παρόντος.

2.2.9 Άλλο Κείμενο Πολιτικής / Μελέτη – Αρχιτεκτονικός Διαγωνισμός Ανάπλασης παραλιακού μετώπου Ευβοϊκής πλευράς Ν.Ευβοϊκού Χαλκίδας

Αρχιτεκτονικός Διαγωνισμός προσχεδίων μελέτης υλοποίησης της περιπτώσεως β. της παρ.2 του άρθρου 1 της Υ.Α. ΥΠΕΝ/ΔΜΕΑΑΠ/48505/387/19-05-2021 (ΦΕΚ 2239 Β'/31-05-2021). Οι προδιαγραφές σχεδιασμού έχουν συνταχθεί υπό την μορφή έκθεσης



«καταγραφής υφισταμένης κατάστασης και συνθηκών, καθορισμού συνθετικών αξόνων, διαμόρφωσης - σύνταξης προδιαγραφών και συνθετικού πλαισίου ενόψει διενέργειας Πανελληνίου Αρχιτεκτονικού Διαγωνισμού σχετικά με την «ΑΕΙΦΟΡΟ ΑΣΤΙΚΗ ΚΙΝΗΤΙΚΟΤΗΤΑ - Περιπατητική & Ποδηλατική Διαδρομή, Στάσης & Αναψυχής - ΘΑΛΑΣΣΙΟΥ ΜΕΤΩΠΟΥ από “ΚΟΚΚΙΝΟ ΣΠΙΤΙ” έως “ΛΙΑΝΗ ΑΜΜΟ” Βόρειου Ευβοϊκού ΧΑΛΚΙΔΑΣ» από τις δύο Δ/νσεις “Επιχ/κού Πρ/σμού Νέων Τ/γιών & Πλ/ρικής” και “Τεχνικών Υπηρεσιών” του Δήμου Χαλκιδέων. Η συγκεκριμένη Μελέτη, εντάσσεται στη γενικότερη Στρατηγική Βιώσιμης Αστικής Ανάπτυξης, και αφορά περιοχή έκτασης 205 στρ. εντός της περιοχής αναφοράς της Στρατηγικής Βιώσιμης Αστικής Ανάπτυξης (ΣΒΑΑ) του Δήμου Χαλκιδέων για την Ανάπλαση, Αξιοποίηση και Αειφόρο Κινητικότητα των παράκτιων-παραθαλάσσιων μετώπων αστικού χαρακτήρα περιοχών της Χαλκίδας, σε συνεργασία με τον Οργανισμό Λιμένων Νομού Ευβοίας (ΟΛΝΕ Α.Ε.) και στο γενικό πλαίσιο στόχων της βελτίωσης των ανοιχτών ελεύθερων χώρων και της καθημερινής λειτουργίας της πόλης και του περιβάλλοντος, και της προώθησης των δημόσιων επενδύσεων, της ενίσχυσης της ανάπτυξης, της επιχειρηματικότητας και της απασχόλησης και αποτελεί αξιόλογο έργο διαμόρφωσης του παραλιακού μετώπου Ευβοϊκής πλευράς στον Νότιο Ευβοϊκό, για την πόλη της Χαλκίδας,

όπως φαίνεται στο

- στο συνημμένο υποφάκελο «2.2.9_ΑΡΧΙΤΕΚΤΟΝΙΚΟΣ ΔΙΑΓΩΝΙΣΜΟΣ»
- του Φακέλου «ΠΑΡ.Β_2_New_ΑΝΑΛΥΣΗ ΧΑΡΑΚΤΗΡΙΣΤΙΚΩΝ ΠΠ Δ.Χ.-ΠΟΛΙΤΙΚΕΣ»

του Παραρτήματος Β του παρόντος.

2.2.10 Άλλο Κείμενο Πολιτικής / Μελέτη – Ανοικτό Κέντρο Εμπορίου (Open Mall) Χαλκίδας

Το φυσικό αντικείμενο του έργου/(πράξης) «Ανοικτό Κέντρο Εμπορίου (Open Mall) Χαλκίδας», αφορά περιοχή έκτασης 16 στρ. εντός της περιοχής αναφοράς της υλοποιούμενης Εγκεκριμένης Στρατηγικής Βιώσιμης Αστικής Ανάπτυξης (ΣΒΑΑ) του Δήμου Χαλκιδέων, αφορά στην υλοποίηση ενός συνόλου συνεκτικών και αλληλένδετων παρεμβάσεων για την ενίσχυση και τόνωση της οικονομικής δραστηριότητας, την αναβάθμιση της λειτουργικότητας και αισθητικής του δημόσιου χώρου, τη δημιουργία μιας ολοκληρωμένης ενιαίας ταυτότητας της περιοχής και την οργάνωση της οικονομικής δραστηριότητας στην πόλη της Χαλκίδας. Ειδικότερα, στο πλαίσιο του έργου πρόκειται να πραγματοποιηθούν δράσεις οι οποίες αφορούν σε:

- Αξιοποίηση και επανάχρηση του κτιριακού αποθέματος μέσω παρεμβάσεων αναβάθμισης και εκσυγχρονισμού, αρχιτεκτονικής αξίας ή/και πολιτιστικού ενδιαφέροντος, που βρίσκεται σε σημαντική θέση σε σχέση με πλέγμα διαδρομών ιστορικού, περιβαλλοντικού ή πολιτιστικού χαρακτήρα
- Παρεμβάσεις βελτίωσης του αστικού περιβάλλοντος, την ανάπτυξη οικιστικών ενοτήτων, την αναζωογόνηση και ανασυγκρότηση περιοχών, τη μείωση της ατμοσφαιρικής ρύπανσης και την προώθηση μέτρων για τον περιορισμό του θορύβου.
- Ολοκληρωμένες Παρεμβάσεις που αφορούν στη δημιουργία, συμπλήρωση, διεύρυνση, αναβάθμιση και διαχείριση δικτύων κοινόχρηστων χώρων και χώρων πρασίνου, παιδότοπων, παιδικών χαρών ή/και δικτύων πράσινων παρεμβάσεων στον αστικό ιστό με σκοπό τη βελτίωση των περιβαλλοντικών όρων και την προσβασιμότητα.

Οι ανωτέρω δράσεις, του έργου/(πράξης) του Δήμου Χαλκιδέων, στο πλαίσιο Μέτρου V «Δράσεις και Παρεμβάσεις Βιώσιμης και Ολοκληρωμένης Ανάπτυξης των Αστικών Περιοχών και Οικιστικού Περιβάλλοντος», της Πρόσκλησης ΑΤ06 του Αναπτυξιακού Προγράμματος «ΑΝΤΩΝΗΣ ΤΡΙΤΗΣ» αφορούν υποδομές και τοπότητα, όπως είναι η περιοχή του ιστορικού, εμπορικού και διοικητικού κέντρου Χαλκίδας, με Παρεμβάσεις για την Περιβαλλοντική και Ποιοτική Αναβάθμιση των Υποδομών στην συγκεκριμένη περιοχή Πολιτιστικού, Ιστορικού, Εμπορικού και Κοινωνικού Ενδιαφέροντος, μέσω των κάτωθι Υποέργων :



Α. Των Δύο (2) Κύριων Υποέργων, «ΑΠΟΚΑΤΑΣΤΑΣΗ, ΑΝΑΔΕΙΞΗ, ΑΝΑΠΤΥΞΗ ΚΑΙ ΛΕΙΤΟΥΡΓΙΚΗ ΕΠΑΝΕΝΤΑΞΗ ΤΗΣ ΔΗΜΟΤΙΚΗΣ ΑΓΟΡΑΣ ΧΑΛΚΙΔΑΣ» με Α/Α 1. και «ΑΝΑΒΑΘΜΙΣΗ ΟΔΩΝ ΚΑΙ ΠΕΖΟΔΡΟΜΙΩΝ ΧΑΛΚΙΔΑΣ» με Α/Α 2.

και

Β. Των Δύο (2) Υποέργων Οριζόντιων Επικουρικών Δράσεων «ΔΡΑΣΕΙΣ ΕΝΗΜΕΡΩΣΗΣ - ΠΛΗΡΟΦΟΡΗΣΗΣ - ΕΥΑΙΣΘΗΤΟΠΟΙΗΣΗΣ ΣΤΟΝ ΔΗΜΟ ΧΑΛΚΙΔΕΩΝ» με Α/Α 3. και «ΕΡΓΑ ΣΥΝΔΕΣΗΣ ΤΗΣ ΔΗΜΟΤΙΚΗΣ ΑΓΟΡΑΣ ΜΕ ΤΟ ΔΙΚΤΥΟ ΗΛΕΚΤΡΟΔΟΤΗΣΗΣ (ΟΚΩ - ΔΕΔΔΗΕ Α.Ε.)» με Α/Α 4.

ΔΕΙΚΤΕΣ ΠΑΡΑΚΟΛΟΥΘΗΣΗΣ ΠΡΑΞΗΣ ΕΩΣ ΚΑΙ 31/12/2023

ΟΝΟΜΑΣΙΑ ΔΕΙΚΤΗ	ΜΟΝΑΔΑ ΜΕΤΡΗΣΗΣ	ΤΙΜΗ ΣΤΟΧΟΣ	ΕΠΙΤΕΥΧΘΕΙΣΑ ΤΙΜΗ (μέχρι το έτος αναφοράς)
ΩΦΕΛΟΥΜΕΝΟΙ ΚΑΤΟΙΚΟΙ	άτομα	102.223	4.697
ΔΗΜΙΟΥΡΓΙΑ Η ΑΝΑΠΛΑΣΗ ΥΠΑΙΘΡΙΩΝ ΧΩΡΩΝ ΣΕ ΑΣΤΙΚΕΣ ΠΕΡΙΟΧΕΣ	τ.μ.	15.864,57	1.200,00
ΩΦΕΛΙΜΗ ΕΠΙΦΑΝΕΙΑ ΚΤΙΡΙΟΥ Η ΚΤΙΡΙΑΚΗΣ ΜΟΝΑΔΑΣ ΑΠΟΚΑΤΑΣΤΑΣΗΣ/ΕΠ ΑΝΑΧΡΗΣΗΣ	τ.μ.	5.899,69	0,00
ΚΟΙΝΟ ΠΟΥ ΕΝΗΜΕΡΩΘΗΚΕ ΑΠΟ ΤΙΣ ΔΡΑΣΕΙΣ ΔΗΜΟΣΙΟΤΗΤΑΣ	άτομα	102.223	5.000
ΘΕΣΕΙΣ ΕΡΓΑΣΙΑΣ ΠΟΥ ΔΗΜΙΟΥΡΓΟΥΝΤΑΙ ΚΑΤΑ ΤΗΝ ΛΕΙΤΟΥΡΓΙΑ	άτομα	38	7,92
ΘΕΣΕΙΣ ΕΡΓΑΣΙΑΣ ΠΟΥ ΔΗΜΙΟΥΡΓΟΥΝΤΑΙ ΚΑΤΑ ΤΗΝ ΚΑΤΑΣΚΕΥΗ	Ισοδύναμα ανθρωποέτη	205,3	37,17

Βλέπε

- στο συνημμένο υποφάκελο «2.2.10_Open Mall ΧΑΛΚΙΔΑΣ»
- του Φακέλου «ΠΑΡ.Β_2_New_ΑΝΑΛΥΣΗ ΧΑΡΑΚΤΗΡΙΣΤΙΚΩΝ ΠΠ Δ.Χ.-ΠΟΛΙΤΙΚΕΣ» του Παραρτήματος Β του παρόντος.



Με τη συγχρηματοδότηση της Ευρωπαϊκής Ένωσης



2.3 ΑΠΟΤΙΜΗΣΗ ΤΗΣ ΥΛΟΠΟΙΗΣΗΣ ΤΗΣ ΣΤΡΑΤΗΓΙΚΗΣ ΒΙΩΣΙΜΗΣ ΑΣΤΙΚΗΣ ΑΝΑΠΤΥΞΗΣ ΚΑΤΑ ΤΗΝ ΠΡΟΓΡΑΜΜΑΤΙΚΗ ΠΕΡΙΟΔΟ 2014 - 2020

2.3.1 Παράγοντες δυσλειτουργίας και καθυστέρησης διαδικασιών κατά την υλοποίηση της ΟΧΕ/ΒΑΑ την ΠΠ 2014 - 2020 και ανάγκες που αναδείχθηκαν κατά την υλοποίηση της ΟΧΕ-ΒΑΑ κατά την ΠΠ 2014- 2020

Οι όποιες δυσλειτουργίες ή και καθυστερήσεις επί των διαδικασιών υλοποίησης της ΟΧΕ/ΒΑΑ Δήμου Χαλκιδέων της ΠΠ 2014-2020, προέκυψαν όπως προβλέπονταν στην σχετική ανάλυση κινδύνων (παρ. Ε.8) της εγκεκριμένης ΒΑΑ, για το σύστημα διακυβέρνησης (παρ. Ε.8.1) και για την Υλοποίηση των παρεμβάσεων (Ε.8.2). Αυτή η ανάλυση κινδύνων συνέβαλλε όμως ώστε να είναι έτοιμος ο φορέας (Αστική Αρχή-Δήμος Χαλκιδέων), να συμπεριλάβει έγκαιρα στον χρονοπρογραμματισμό του τις διορθωτικές κινήσεις μείωσης των απαιτούμενων χρόνων επί των διαδικασιών υλοποίησης της ΟΧΕ/ΒΑΑ από την έγκρισή της έως και την λήξη της ΠΠ 2014-2020, προβλέποντας έγκυρα και έγκαιρα και τις περαιτέρω απαιτούμενες ενέργειες για την εν προκειμένω επικαιροποίηση της ΟΧΕ/ΒΑΑ 2014-2020, για την ΠΠ 2021-2027.

Στα προβλήματα δυσλειτουργιών ή και καθυστερήσεων, της εγκεκριμένης και Ολοκληρωμένου Χαρακτήρα ΣΒΑΑ του Δήμου Χαλκιδέων ΠΠ 2014-2020, σημειώνονται τα παράκατω :

1. Καθυστερήσεις των Οριστικών Μελετών Εφαρμογής, λόγω χωρικών αλλαγών δομημένου και φυσικού περιβάλλοντος στην Περιοχή Παρέμβασης, λόγω έγκρισης και ένταξης προς χρηματοδότηση και επιπλέον δράσεων και παρεμβάσεων στο Νέο Αναπτυξιακό Πρόγραμμα «Αντώνης Τρίτσης» αλλά και του Προγράμματος «ΦΙΛΟΔΗΜΟΣ II» του ΥΠ.ΕΣ., οπότε ήταν και επιβεβλημένη μικρή μεν αλλά αναγκαία αναθεώρηση του Φυσικού και Οικονομικού αντικειμένου των προβλεπόμενων δράσεων παρέμβασης.
2. Συνέπεια της παραπάνω παραγράφου 1., ήταν και οι καθυστερήσεις στις απαιτούμενες εγκρίσεις και αδειοδοτήσεις, ακόμη και λόγω επανυποβολής των νέων στοιχείων μελετών και λοιπών δικαιολογητικών κάθε έργου προτεινόμενης παρέμβασης.
3. Επίσης, εν γένει και όχι μόνον για τα έργα δράσεων παρέμβασης της ΣΒΑΑ, σημαντικότερος παράγοντας καθυστερήσεων, άρα δυσλειτουργίας επί των διαδικασιών υλοποίησης, αποτέλεσε και το υφιστάμενο θεσμικό πλαίσιο επί των διαγωνιστικών διαδικασιών και ανάθεσης των έργων (νόμος για τις δημόσιες συμβάσεις), που σχεδόν απαιτεί χρόνο πολύ περισσότερο των τεσσάρων (4) μηνών, για την υπογραφή της σύμβασης έργου από την ημέρα διενέργειας του διαγωνισμού.
4. Επιπλέον, στις Προβλεπόμενες Δράσεις Παρέμβασης για Χρηματοδότηση από το ΕΚΤ, παρά το γεγονός ότι οι προτάσεις που υποβλήθηκαν και εγκρίθηκαν στην ΒΑΑ 2014-2020 ήταν στο πλαίσιο προτάσεων φορέων της πόλης, εν τούτοις γενικότερα υπήρξαν δυσκολίες στην έγκαιρη σύνταξη των οριστικών μελετών ειδικών προγραμμάτων κατάρτισης, παρά τις προσπάθειες του Χωρικού Φορέα σε συνεργασία με τους κοινωνικούς ενδιαφερόμενους φορείς, καθώς υπάρχει και μια σχετική έλλειψη τεχνογνωσίας στην σύνταξη τέτοιων μελετών έργων κατάρτισης & κοινωνικής οικονομίας και από τα στελέχη του Δήμου Χαλκιδέων.

Το Προβλεπόμενο δε Σύστημα «Διακυβέρνησης – Διαδικασιών» παρακολούθησης, υλοποίησης και εφαρμογής της ΒΑΑ 2014-2020, λειτούργησε ουσιαστικά αλλά και πιλοτικά στο εκ παραλλήλου υφιστάμενο πλαίσιο του Οργανισμού Εσωτερικών Υπηρεσιών (ΟΕΥ) του Δήμου και των λοιπών κανονιστικών αποφάσεων που διέπουν την εφαρμογή αυτού (ΟΕΥ). Νέα σε χρησιμότητα ως εμπειρία και τεχνογνωσία, η εφαρμογή και υλοποίηση του προβλεπόμενου συστήματος «Διακυβέρνησης – Διαδικασιών» παρακολούθησης,



υλοποίησης και εφαρμογής της ΒΑΑ περιόδου 2014-2020, τόσο σε επίπεδο καθοδήγησης όσο και άμεσης συνεργασίας με την ΕΥΔ ΤΟΥ Περιφερειακού ΕΠ.

Σε κάθε περίπτωση, τα όποια επιμέρους ή και ειδικά ανά προβλεπόμενη δράση παρέμβασης, ανωτέρω προβλήματα και παράγοντες, δυσλειτουργίας και καθυστερήσεων επί των διαδικασιών υλοποίησης της ΟΧΕ/ΒΑΑ Δήμου Χαλκιδέων την ΠΠ 2014-2020, αντιμετωπίστηκαν σε απόλυτη συνεργασία και με την βοήθεια και συμβολή της Ειδικής Υπηρεσίας Διαχείρισης (ΕΥΔ) του ΕΠ Στερεάς Ελλάδας, με την καθοδήγηση της οποίας, ο Δήμος Χαλκιδέων, βρίσκεται σε πολύ καλύτερο σημείο αναφοράς και εκκίνησης, της επικαιροποίησης, της Αναπτυξιακού Χαρακτήρα και Ολοκληρωμένης Χωρικής Επένδυσης (ΟΧΕ) Βιώσιμης Αστικής Ανάπτυξης (ΒΑΑ) για την ΠΠ 2021-2027, αξιοποιώντας την εμπειρία της προηγούμενης περιόδου τόσο σε επίπεδο προτεινόμενων δράσεων παρέμβασης στην Περιοχή Παρέμβασης ανά ομάδα στόχου και ωφελομένων, όσο και σε επίπεδο περιορισμού των προβλεπόμενων δυσλειτουργιών ή και καθυστερήσεων επί των διαδικασιών και εν τέλει της υλοποίησης και ολοκληρωμένης επίτευξης των επιδιωκόμενων αποτελεσμάτων.

Περαιτέρω δε μετά την πρώτη εμπειρία της προηγούμενης περιόδου (2014-2020), για το επικείμενο υποβάλλομενο σχέδιο επικαιροποίησης της ΟΧΕ-ΒΑΑ για την ΠΠ 2021-2027, ο Δήμος Χαλκιδέων αξιοποιεί την παρακολούθηση των διαδικασιών του Προγράμματος «Στερεά Ελλάδα 2021-2027» μέσω των εκπροσώπων του στην αρμόδια επιτροπή παρακολούθησης, αλλά και μέσω και της επιπλέον έγκαιρης και έγκυρης ενημέρωσης της ΕΥΔ Περιφ. Στ. Ελλάδας, για την διάχυση της καλύτερης δυνατής πληροφόρησης της κοινωνίας, των φορέων και του στελεχιακού του δυναμικού.

Είναι δε Ανάγκη, και στο πλαίσιο της συσσωρευμένης πλέον αυτής ως άνω εμπειρίας από πλευράς Δήμου την ΠΠ 2014-2020, η Δημοσιότητα και Προβολή της Στρατηγικής Ολοκληρωμένης και Βιώσιμης Παρέμβασης Αστικής Ανάπτυξης, να τεθεί σε νέα βάση «υποχρεωτικότητας», ίσως και από την Περιφέρεια Στ. Ελλάδας ανά χωρικό φορέα και καθ' όλη την διάρκεια Εφαρμογής από την ημέρα έκδοσης της Απόφασης του Περιφερειάρχη περί της Έγκρισης της Επικαιροποιημένης ΟΧΕ – ΒΑΑ για την ΠΠ 2021-2027.

Περαιτέρω ο Δήμος Χαλκιδέων, ως χωρικός φορέας, με πρόσθετες ενέργειες, οφείλει να συμβάλλει προσθετικά στην διαμόρφωση της κοινωνικής και οικονομικής «αντίληψης», του ολοκληρωμένου, του αναπτυξιακού και επενδυτικού χαρακτήρα της Στρατηγικής ΒΑΑ, ως βασικό εργαλείο μεσοπρόθεσμου αλλά και μακροπρόθεσμου προγραμματισμού και σχεδιασμού, αποτελεσματικής βιωσιμότητας και αειφορείας της περιοχής παρέμβασης, με τις αυτές επιπτώσεις στο σύνολο του αστικού αστικού, και με θετικές και μόνον προεκτάσεις και στις υπόλοιπες περιοχές του Δήμου, αλλά και υπερτοπικά σε επίπεδο Περιφερειακής Ενότητας Εύβοιας και Περιφέρειας Στερεάς Ελλάδας, Ολοκληρωμένη Χωρική Επένδυση, αξιοποιώντας και την Τοπική Ομάδα Έργου της επικαιροποιημένης ΟΧΕ – ΒΑΑ 2021-2027.

Σ' Επίπεδο Δήμου Χαλκιδέων, στα Θετικά καταγράφεται ότι η αλλαγή της Δημοτικής Αρχής τον Σεπτ. 2019, δεν επέφερε αλλαγές στις προβλεπόμενες δράσεις της εγκεκριμένης ΒΑΑ περιόδου 2014-2020, στην βάση της οποίας γίνεται η επικαιροποίηση για την ΠΠ 2021-2027, με μεταφερόμενες αλλά στην πλειονότητα και με νέες προτεινόμενες δράσεις παρέμβασης, απόλυτα συμβατές με το Όραμα μιας Νέας Δημοτικής Αρχής, αλλά και με τις υλοποιούμενες αναπτυξιακές δημόσιες επενδύσεις παρεμβατικών δράσεων και έργων, που η νέα Δημοτική Αρχή πρότεινε και εντάχθηκαν κατά την περίοδο 2019-2023, σε άλλα εθνικά και ευρωπαϊκά αναπτυξιακά προγράμματα όπως στο Αστικής Αναζωογόνησης «Πράσινου Ταμείου» του ΥΠΕΝ, στο «Αντώνης Τρίτσης» & «ΦΙΛΟΔΗΜΟΣ II» του ΥΠΕΣ, στο «Ελλάδα 2.0» του Ταμείου Ανάκαμψης και στο ΠΔΕ Περιφ. Στ. Ελλάδας.

2.3.2 Προτάσεις βελτίωσης ως προς την εφαρμογή της ΣΒΑΑ την ΠΠ 2021-2027

Υλοποίηση και Εφαρμογή της ΣΒΑΑ 2021-2027, στο πλαίσιο του ισχύοντος κανονιστικού πλαισίου κάθε χωρικού φορέα, πάντα υπό και σε αυξημένου βαθμού συνεργασία με την



Τοπική Ομάδα Έργου της ΟΧΕ – ΒΑΑ και την ΕΥΔ του Επιχειρησιακού Περιφερειακού Προγράμματος 2021-2027.

Πρόβλεψη, ελάχιστων αλλά αναγκαίων επιπλέον Δαπανών Δημοσιότητας – Προβολής και Διαρκούς Ενημέρωσης για την Πορεία Εφαρμογής και Υλοποίησης της ΣΒΑΑ 2021-2027 από κάθε Χωρικό Φορέα της Περιφ. Στ. Ελλάδας, με υποχρεωτικού χαρακτήρα στοχευμένες δράσεις, ανά ομάδα στόχου/στόχων ωφελούμενων/ωφέλειας ανά παρέμβαση/έργο, αλλά και για το σύνολο των πολιτών περιοχής παρέμβασης, αλλά και γενικότερα του Δήμου, με «κινητήριο μοχλό» την Τοπική Ομάδα Έργου της επικαιροποιημένης ΟΧΕ – ΒΑΑ 2021-2027.

Ταχύτερη εξασφάλιση των απαιτούμενων εγκρίσεων και αδειών, και ωρίμανσης τευχών δημοπράτησης των έργων, για την ταχύτερη δυνατή έκδοση Προσκήσεων από και πάντα σε συνεργασία με την ΕΥΔ Προγράμματος «Στερεά Ελλάδα 2021-2027», για την υποβολή των επιμέρους προτάσεων, με θετική συνέπεια και συμβολή του Δήμου προς την ΕΥΔ του Περιφερειακού Προγράμματος την ταχύτερη αξιολόγηση και έκδοση αποφάσεων ένταξης χρηματοδότησης των Πράξεων/Υποέργων των εγκεκριμένων δράσεων παρέμβασης της ΣΒΑΑ 2021-2027, και πάντα σε συνεννόηση με την Ηγεσία της Δημοτικής Αρχής υπό την «κατεύθυνση» της οποίας είναι η ταχύτερη δυνατή Ωρίμανση των Μελετών Εφαρμογής και εν τέλει των τευχών δημοπράτησης για κάθε Δράση/Πράξη/Έργο/Υποέργο, στο πλαίσιο πάντα του συνολικού σχεδιασμού των Ολοκληρωμένων Χωρικών Επενδύσεων (ΟΧΕ) της Περιφέρειας Στερεάς Ελλάδας.



3. ΤΕΚΜΗΡΙΩΣΗ ΕΠΙΛΟΓΗΣ ΠΕΡΙΟΧΗΣ ΠΑΡΕΜΒΑΣΗΣ

Η παρούσα Ενότητα συνοψίζει τα πορίσματα των κεφαλαίων 2.1, 2.2 και 2.3 με τέτοιο τρόπο, ώστε να αναδειχθεί η σκοπιμότητα της ΣΒΑΑ στη συγκεκριμένη Περιοχή Παρέμβασης με βάση τις προκλήσεις και τις ανάγκες παρέμβασης που αναδεικνύονται.

3.1 ΑΝΑΓΚΕΣ ΚΑΙ ΠΡΟΚΛΗΣΕΙΣ ΠΕΡΙΟΧΗΣ ΠΑΡΕΜΒΑΣΗΣ

3.1.1.α Σκοπιμότητα ως προς τις Οικονομικές Ανάγκες και Προκλήσεις

Η σκοπιμότητα του συγκεκριμένου τομέα είναι μεγάλη αφού η επέκταση του ΣΒΑΑ σε αυτόν τον τομέα θα επιφέρει σημαντικές βελτιώσεις σε οικονομικές αναπτυξιακές δράσεις, επενδυτικού χαρακτήρα, οι οποίες θα καταστήσουν την Περιοχή Παρέμβασης οικονομικά βιώσιμη. Οι καινοτόμες δράσεις που θα αναπτυχθούν θα είναι εφελθόριο άντλησης οικονομικών πόρων οι οποίοι θα συμβάλλουν στην καταπολέμηση της οικονομικής δυσχέρειας και στην ανακατανομή πλούτου στην τοπική κοινωνία. Παράλληλα, θα υπάρξει καλύτερη αξιοποίηση του συνόλου των πόρων, φυσικών (ιστορικό κέντρο, διατηρητέα κ.λπ.) και οικονομικών (επιχειρήσεις, ιδιοκτησίες, τράπεζες κ.λπ.).

3.1.1.β Δυνατότητες, Αδυναμίες και Προοπτικές ως προς τις Οικονομικές Ανάγκες και Προκλήσεις

Πίνακας 1. Ανάλυση προκλήσεων, δυνατοτήτων, αδυναμιών και προοπτικών ως προς τις Οικονομικές Ανάγκες

ΠΡΟΚΛΗΣΕΙΣ	ΔΥΝΑΤΟΤΗΤΕΣ	ΑΔΥΝΑΜΙΕΣ	ΠΡΟΟΠΤΙΚΕΣ
Οικονομικές			
Παρατεταμένη οικονομική ύφεση που λειτουργεί εις βάρος της επιχειρηματικότητας και της αγοράς εργασίας	Αστικότητα και σχετικά μεγάλο πληθυσμιακό μέγεθος της πόλης και της ΛΑΠ Χαλκίδας	Θέση κοντά και σε αλληλεπίδραση με τη Μητροπολιτική Περιοχή της Αθήνας	Πληθυσμός της ΠΠ με συγκριτικά ανώτερο επίπεδο εκπαίδευσης
	Ύπαρξη πληθυσμιακής δυναμικής	Χαμηλός βαθμός επιχειρηματικότητας στον δευτερογενή τομέα	Μνημόνιο συνεργασίας Δήμου Χαλκιδέων και Εθνικού Καποδιστριακού Πανεπιστημίου Αθηνών για την Τεχνόπολη του Ευρίπου
	Ισορροπημένη σχέση της ΠΠ ως προς την πόλη της Χαλκίδας (πληθυσμός, απασχόληση): σημαντικό βάρος αλλά και επαρκής εστίαση για να μην υπάρξει διάχυση των πόρων	Περιορισμένη καινοτομικότητα οικονομικής βάσης	



	Ανθεκτικότητα του δευτερογενούς τομέα σε σύγκριση με άλλες περιοχές της χώρας	Χαμηλή συνέργεια προσφερόμενου τουριστικού προϊόντος με πολιτιστικούς πόρους	
	Σχετική συγκέντρωση της οικονομικής δραστηριότητας στην ΠΠ (όχι υπερβολική)	Αδυναμία προσέλκυσης ποιοτικού και διαφοροποιημένου τουρισμού	
		Όχι ικανοποιητική ερευνητική υποδομή	
		Σχετικά αδυναμία κλάδων Έξυπνης Εξειδίκευσης	

3.1.2.α Σκοπιμότητα ως προς τις Κοινωνικές Ανάγκες και Προκλήσεις

Η σκοπιμότητα του συγκεκριμένου τομέα είναι μεγάλη αφού η επέκταση του ΣΒΑΑ σε αυτόν τον τομέα θα επιφέρει σημαντικές βελτιώσεις στις κοινωνικές υποδομές, οι οποίες θα καταστήσουν την Περιοχή Παρέμβασης κοινωνικά προσβάσιμη. Οι καινοτόμες δράσεις που θα αναπτυχθούν θα είναι παράγοντες κοινωνικής μέριμνας και αλληλεγγύης οι οποίοι θα συμβάλλουν στην καταπολέμηση της κοινωνικής ανισότητας και στην ανάπτυξη πολιτικών αλληλοβοήθειας, ισότιμης αντιμετώπισης και αισθήματος δικαιοσύνης στην τοπική κοινωνία.

3.1.2.β Δυνατότητες, Αδυναμίες και Προοπτικές ως προς τις Κοινωνικές Ανάγκες και Προκλήσεις

Πίνακας 2. Ανάλυση προκλήσεων, δυνατοτήτων, αδυναμιών και προοπτικών ως προς τις Κοινωνικές Ανάγκες

ΠΡΟΚΛΗΣΕΙΣ	ΔΥΝΑΤΟΤΗΤΕΣ	ΑΔΥΝΑΜΙΕΣ	ΠΡΟΟΠΤΙΚΕΣ
Κοινωνικές			
Επισφάλεια σε βάθος χρόνου στη χρηματοδότηση των κοινωνικών δομών και υπηρεσιών	Σημαντική δραστηριότητα του ΔΧ στο πεδίο των κοινωνικών υποδομών και υπηρεσιών	Σημαντικός αριθμός ευπαθών ομάδων του πληθυσμού	Ενδείξεις ενδιαφέροντος νέων για το πεδίο της κοινωνικής οικονομίας
Νέες μορφές κοινωνικού αποκλεισμού	Δραστήρια δημοτική κοινωνική πολιτική	Υπαρξη θυλάκων φτώχειας	Σημαντικοί πολιτιστικοί πόροι, αρκετοί και στην ΠΠ
		Ανεπαρκής ενεργειακή αποδοτικότητα σχολικών και δημοτικών κτηρίων	



3.1.3.α Σκοπιμότητα ως προς τις Περιβαλλοντικές Ανάγκες και Προκλήσεις και τις Προκλήσεις της Κλιματικής Αλλαγής

Η σκοπιμότητα του συγκεκριμένου τομέα είναι μεγάλη αφού η επέκταση του ΣΒΑΑ σε αυτόν τον τομέα θα επιφέρει σημαντικές βελτιώσεις στις περιβαλλοντικές επιπτώσεις που υφίστανται στην Περιοχή Παρέμβασης, οι οποίες θα συμβάλλουν στην αντιμετώπιση της κλιματικής αλλαγής και στην μόλυνση του περιβάλλοντος. Οι καινοτόμες δράσεις που θα αναπτυχθούν θα συμβάλλουν στην βιοκλιματική ανάπτυξη δημιουργώντας καλύτερο βιοτικό επίπεδο στην τοπική κοινωνία.

3.1.3.β Δυνατότητες, Αδυναμίες και Προοπτικές ως προς τις Περιβαλλοντικές Ανάγκες και Προκλήσεις και τις Προκλήσεις της Κλιματικής Αλλαγής

Πίνακας 3. Ανάλυση προκλήσεων, δυνατοτήτων, αδυναμιών και προοπτικών ως προς τις Ανάγκες του Περιβάλλοντος και της Κλιματικής Αλλαγής

ΠΡΟΚΛΗΣΕΙΣ	ΔΥΝΑΤΟΤΗΤΕΣ	ΑΔΥΝΑΜΙΕΣ	ΠΡΟΟΠΤΙΚΕΣ
Περιβαλλοντικές / Κλιματικής Αλλαγής			
Η πολιτική προσαρμογής στην Κλιματική Αλλαγή βρίσκεται σε εμβρυώδες στάδιο, ενώ το φαινόμενο διαρκώς εντείνεται	Δραστήρια δημοτική οικολογική και περιβαλλοντική πολιτική	Εξάρτηση από τις συμβατικές πηγές ενέργειας	Σημαντική ανάπτυξη δράσεων για θέματα προστασίας περιβάλλοντος και καταπολέμησης της κλιματικής αλλαγής.

3.1.4.α Σκοπιμότητα ως προς τις Ανάγκες και Προκλήσεις του Πολιτιστικού Περιβάλλοντος

Η σκοπιμότητα του συγκεκριμένου τομέα είναι μεγάλη αφού η επέκταση του ΣΒΑΑ σε αυτόν τον τομέα θα επιφέρει σημαντικές βελτιώσεις στις πολιτιστικές υποδομές, οι οποίες θα καταστήσουν την Περιοχή Παρέμβασης κυψέλη πολιτισμού. Οι καινοτόμες δράσεις που θα αναπτυχθούν θα είναι αφορμή για ανάπτυξη υλικών και άυλων υποδομών πολιτισμού, οι οποίες θα είναι προσβάσιμες σε κάθε ενδιαφερόμενο και θα εμβαθύνουν το πολιτιστικό υπόβαθρο της τοπικής κοινωνίας.

3.1.4.β Δυνατότητες, Αδυναμίες και Προοπτικές ως προς τις Ανάγκες και Προκλήσεις του Πολιτιστικού Περιβάλλοντος

Πίνακας 4. Ανάλυση προκλήσεων, δυνατοτήτων, αδυναμιών και προοπτικών ως προς τις Ανάγκες του Πολιτιστικού Περιβάλλοντος

ΠΡΟΚΛΗΣΕΙΣ	ΔΥΝΑΤΟΤΗΤΕΣ	ΑΔΥΝΑΜΙΕΣ	ΠΡΟΟΠΤΙΚΕΣ
Πολιτιστικού περιβάλλοντος			
Περιορισμός διάθεσης οικονομικών πόρων για πολιτιστικά προγράμματα	Δυνατότητα χρηματοδότησης μέσω ευρωπαϊκών εργαλείων χρηματοδότησης για ανάπτυξη δράσεων και προγραμμάτων πολιτισμού	Ανεπαρκής προστασία και ανάδειξη πολιτιστικής κληρονομιάς	Ανάπτυξη νέων πολιτιστικών υποδομών



3.1.5.α Σκοπιμότητα ως προς τις Ανάγκες και Προκλήσεις του Δομημένου Περιβάλλοντος και των Βασικών Υποδομών

Η σκοπιμότητα του συγκεκριμένου τομέα είναι μεγάλη αφού η επέκταση του ΣΒΑΑ σε αυτόν τον τομέα θα επιφέρει σημαντικές βελτιώσεις στην ανάπτυξη υποδομών του δομημένου περιβάλλοντος του Δήμου, οι οποίες θα καταστήσουν την Περιοχή Παρέμβασης πιο λειτουργική και προσβάσιμη. Οι καινοτόμες δράσεις που θα αναπτυχθούν θα συμβάλλουν στην βελτίωση προβλημάτων προσβασιμότητας, επέκτασης των αστικών συγκοινωνιών, των ποδηλατοδρόμων, της προσβασιμότητας των ΑμεΑ κ.λπ..

3.1.5.β Δυνατότητες, Αδυναμίες και Προοπτικές ως προς τις Προκλήσεις του Δομημένου περιβάλλοντος και των Βασικών υποδομών

Πίνακας 5. Ανάλυση προκλήσεων, δυνατοτήτων, αδυναμιών και προοπτικών ως προς τις Ανάγκες και Προκλήσεις του Δομημένου περιβάλλοντος και των Βασικών υποδομών

ΠΡΟΚΛΗΣΕΙΣ	ΔΥΝΑΤΟΤΗΤΕΣ	ΑΔΥΝΑΜΙΕΣ	ΠΡΟΟΠΤΙΚΕΣ
Δομημένου περιβάλλοντος / Βασικών υποδομών			
Η απαίτηση μεγάλων οικονομικών πόρων για την συντήρηση των βασικών υποδομών του Δήμου	Κατευθύνσεις από το χωροταξικό σχεδιασμό που γενικά ενισχύουν το ρόλο της Χαλκίδας ως σημαντικού αστικού κέντρου	Έλλειψη εναλλακτικών πηγών χρηματοδότησης.	Εκμετάλλευση τεχνολογικών εξελίξεων για αποτελεσματικότερη λειτουργία των βασικών υποδομών.
	Θέση της ΠΠ στον κεντρικό πυρήνα της Χαλκίδας	Ευπαθείς σε φυσικές καταστροφές.	Δυνατότητα συνεργασίας με άλλους φορείς για κοινές υποδομές και διαμόρφωση του δομημένου περιβάλλοντος.

3.1.6.α Σκοπιμότητα ως προς τις Ανάγκες και Προκλήσεις της Χωροταξικής – Πολεοδομικής Οργάνωσης και των Χρήσεων Γης

Η σκοπιμότητα του συγκεκριμένου τομέα είναι μεγάλη αφού η επέκταση του ΣΒΑΑ σε αυτόν τον τομέα θα επιφέρει σημαντικές βελτιώσεις στην χωροταξική – πολεοδομική οργάνωση του Δήμου. Η Περιοχή Παρέμβασης θα ενσωματώσει την χωροταξική και πολεοδομική οργάνωση του Δήμου καθώς και την ορθή χρήση γης με συγκεκριμένες καινοτόμες δράσεις, που στόχο έχουν τα ανωτέρω.

3.1.6.β Δυνατότητες, Αδυναμίες και Προοπτικές ως προς τις Προκλήσεις της Χωροταξικής – Πολεοδομικής Οργάνωσης και των Χρήσεων Γης

Πίνακας 6. Ανάλυση προκλήσεων, δυνατοτήτων, αδυναμιών και προοπτικών ως προς τις Ανάγκες της Χωροταξικής – Πολεοδομικής Οργάνωσης και των Χρήσεων Γης



ΠΡΟΚΛΗΣΕΙΣ	ΔΥΝΑΤΟΤΗΤΕΣ	ΑΔΥΝΑΜΙΕΣ	ΠΡΟΟΠΤΙΚΕΣ
Χωροταξικής-Πολοδομικής Οργάνωσης και Χρήσεων Γης			
Συγκρούσεις χρήσεων γης	Θέση της ΠΠ στον κεντρικό πυρήνα της Χαλκίδας	Έλλειμμα ποδηλατοδρόμων	Η παραλιακή ζώνη και ορισμένες πλατείες στην ΠΠ αποτελούν παράγοντες ποιότητας ζωής, προσέλευσης τριτογενών δραστηριοτήτων
Ανεπαρκής προστασία φυσικών πόρων	Ύπαρξη πεζοδρόμων	Υψηλές πυκνότητες του πληθυσμού, αναντίστοιχες με οικιστική φέρουσα ικανότητα	Ο οδικός άξονας Αρεθούσης-28ης Οκτωβρίου-Ελευθερίου Βενιζέλου έχει στρατηγική θέση στην οικιστική οργάνωση και επαρκή δυνατότητα εξυπηρέτησης των κυκλοφοριακών φόρτων
Προβλήματα διαχείρισης των ελεύθερων χώρων και πεζοδρόμων	Ύπαρξη ορισμένων χώρων στάθμευσης με όχι ασήμαντη προσφορά θέσεων στην ΠΠ	Γενικά, έλλειμμα ελεύθερων χώρων και χώρων πρασίνου στον οικιστικό ιστό	Πρόγραμμα εκπόνησης ΤΧΣ του ΥΠΕΝ
Θερμικές νησίδες στο κέντρο της πόλης		Ύπαρξη γενικά προβλημάτων κυκλοφορίας	Προοπτική δημιουργίας ΣΒΑΚ στο εγγύς μέλλον
		Ύπαρξη γενικά προβλημάτων στάθμευσης	Δυνητικές συνέργειες με ΟΧΕ Ασωπού-Οινοφύτων
		Ύπαρξη περιοχών με κίνδυνο πλημμύρας	Δυνητικές συνέργειες με ΟΧΕ πολιτιστικών-τουριστικών διαδρομών ΠΣΤΕ
		Έλλειψη σύγχρονου πολεοδομικού σχεδιασμού (ΓΠΣ/ΤΧΣ)	

3.1.7 Συνολική Σκοπιμότητα

Η σκοπιμότητα του συνόλου των δράσεων είναι καθοριστική για την Βιώσιμη Αστική Ανάπτυξη του Δήμου Χαλκιδέων αφού θα προσδώσει ένα σύγχρονο αστικό περιβάλλον μέσα στο οποίο θα υπάρξει οικονομική ανάπτυξη, επενδυτικά σχέδια και άντληση νέων οικονομικών πόρων που θα καταστήσουν το Δήμο οικονομικά βιώσιμο.

Παράλληλα, θα ενισχυθεί η κοινωνική συνοχή με έργα που θα αντιμετωπίζουν προβλήματα προσβασιμότητας, θα καθιστούν τις αστικές συγκοινωνίες φιλικές προς τους πολίτες, θα αναπτύξουν νέες μορφές μετακίνησης (ποδηλατόδρομοι) και θα κάνουν την Περιοχή Παρέμβασης προσβάσιμη σε ΑΜεΑ ενισχύοντας την κοινωνική συνοχή και ισότητα.

Όσον αφορά το περιβάλλον, θα συμβάλλει στην βιοκλιματική αλλαγή αντιμετωπίζοντας σύγχρονα προβλήματα όπως η κλιματική αλλαγή, η ατμοσφαιρική ρύπανση και η γενικότερη μόλυνση του περιβάλλοντος. Μέσα από ένα ισχυρά δομημένο χωροταξικό και πολεοδομικό σχέδιο με σαφείς χρήσεις γης θα καθοριστούν οι όροι ενός σύγχρονου, δομημένου Δήμου με σαφείς κανόνες και όρια.



4. ΑΡΧΙΤΕΚΤΟΝΙΚΗ ΣΤΡΑΤΗΓΙΚΗΣ ΒΙΩΣΙΜΗΣ ΑΣΤΙΚΗΣ ΑΝΑΠΤΥΞΗΣ

4.1 ΟΡΑΜΑ – ΣΤΡΑΤΗΓΙΚΟΙ ΣΤΟΧΟΙ

4.1.1 Διατύπωση Οράματος και Στρατηγικών Στόχων

Η Χαλκίδα είναι μια πόλη μεσαίου μεγέθους για τα ελληνικά δεδομένα, με ευρεία λειτουργική αστική περιοχή, και δυναμική στρατηγική σχέση με τη Μητροπολιτική Περιοχή της Αθήνας. Τα υπαρκτά συγκριτικά της πλεονεκτήματα την έχουν, σε κάποιο βαθμό, προφυλάξει από προβλήματα τυπικά των ελληνικών μεσαίων πόλεων, όπως η γήρανση του πληθυσμού, και από ακραίες συνέπειες της κρίσης, αλλά έχει σημαντικές αδυναμίες αλλά και δυνατότητες, τόσο στην αναπτυξιακή διαδικασία, όσο και στη οργάνωση του χώρου και το αστικό περιβάλλον.

Βασικό στοιχείο του οράματος της ΣΒΑΑ Χαλκίδας (και γενικότερα του δημοτικού προγραμματισμού) είναι η αξιοποίηση των δυνατοτήτων της με ολοκληρωμένο τρόπο (με την έννοια μιας προσπάθειας σε πολλά αλληλοϋποστηριζόμενα πεδία). Οι δυνατότητες της ΣΒΑΑ στην άμεση προοπτική της (σε σχέση με το ΠΕΠ ΣΤΕ) περιορίζονται από τη διαθεσιμότητα πόρων και από τη μη επιλεξιμότητα διαφόρων αναγκαίων δράσεων, τόσο στο ίδιο το ΠΕΠ όσο και ειδικότερα στη ΣΒΑΑ. Είναι πάντως υπαρκτές και μπορούν να στηρίξουν μια στρατηγική, τουλάχιστον τους πυλώνες του περιβάλλοντος και της κοινωνικής συνοχής άμεσα, και της επιχειρηματικότητας-ανάπτυξης περισσότερο έμμεσα. Η ελπιζόμενη συνεργασία με άλλες παράλληλες ΟΧΕ της ΠΣΤΕ μπορούν να ενισχύσουν τόσο τη δυναμική όσο και την ολοκλήρωση της στρατηγικής.

Πάντως, στο μέτρο του δυνατού, η ΣΒΑΑ ενσωματώνει και ένα ευρύτερου ορίζοντα (χρηματοδοτικά και θεματικά) πλέγμα δράσεων, οι οποίες δεν εντάσσονται με το παρόν στην ίδια τη ΣΒΑΑ με τη σημερινή της μορφή, αλλά μπορούν να τροφοδοτήσουν μελλοντικές δυνατότητες διεύρυνσης, χρηματοδοτικής ή/και θεματικής.

Η κεντρική ιδέα του οράματος είναι η εστίαση στον ευρύτερο ιστορικό και παραλιακό πυρήνα της Χαλκίδας, χώρο που έχει μετασηματιστεί και τριτογενοποιηθεί, αλλά διατηρεί παράλληλα, τα ίχνη του παρελθόντος με έναν σύγχρονο δυναμισμό. Η αξιοποίηση αυτού μείγματος στοιχείων, μέσω ενός συνδυασμού εμβληματικών παρεμβάσεων και υποστηρικτικών δράσεων (γεωγραφικά ή θεματικά) στοχεύει στη διαμόρφωση μιας νέας εικόνας για την πόλη, ή τουλάχιστον σε σημαντικά βήματα προς αυτήν την κατεύθυνση.

Τελικός στόχος είναι μια Χαλκίδα εξωστρεφής και δίκαιη, με αυξανόμενη αναγνωρισιμότητα, που θα αξιοποιεί αναπτυξιακά και από άποψη ποιότητας ζωής στοιχεία όπως η παράκτια θέση, η ιστορία, και ο πολιτιστικός πλούτος. Λαμβανομένου υπόψη του υπερτοπικού ρόλου της Χαλκίδας, η επίτευξη του στόχου θα έχει θετικές πολλαπλασιαστικές συνέπειες και σε ευρύτερες χωρικές ενότητες, από τη Εύβοια μέχρι το σύνολο της Περιφέρειας Στερεάς Ελλάδας και δυναμικά σε διαπεριφερειακή κλίμακα. Η όλη προσέγγιση μπορεί να συνοψιστεί στην εξής φράση :

Πράσινη και Βιώσιμη Ανάπτυξη “2 γέφυρες + 4 ακτές”

όπου οι όροι «Πράσινη και Βιώσιμη Ανάπτυξη» παραπέμπουν και στους τρεις πυλώνες της βιωσιμότητας (οικονομικό, κοινωνικό, και περιβαλλοντικό) και στον προσανατολισμό της πόλης με καινοτόμες πρακτικές, αλλά και στην αξιοποίηση της δικτύωσής της με σημαντικούς πόλους και μηχανισμούς ανάπτυξης ευρύτερης εμβέλειας.

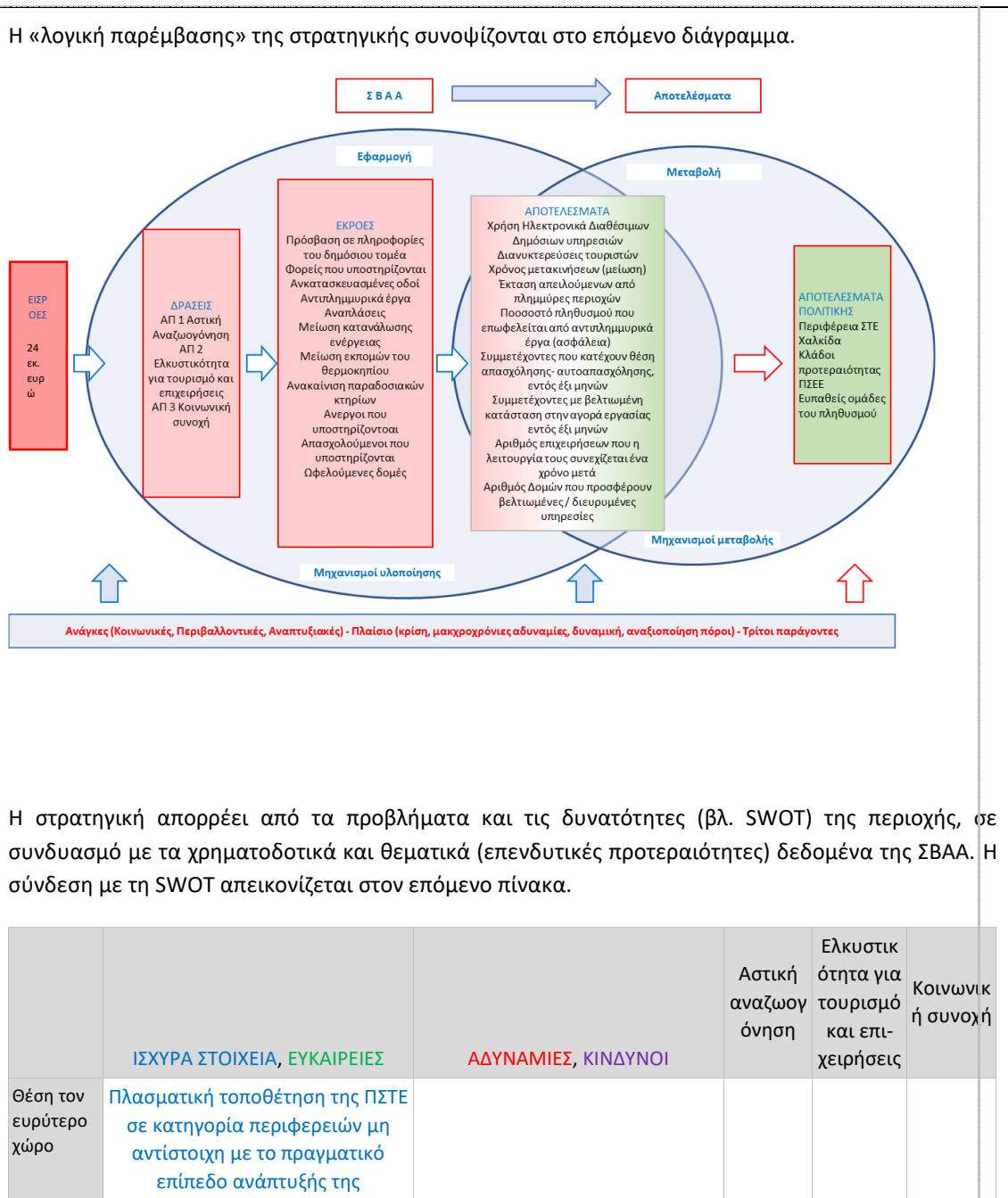
Το όραμα και οι στρατηγικοί στόχοι αντιστοιχούν με τους στόχους της Βιώσιμης Ανάπτυξης της ατζέντας 2030 και συγκεκριμένα στον στόχο 4 ποιοτική εκπαίδευση, στόχο 5 ισότητα των



Φύλων, στόχο 7 φθηνή και καθαρή ενέργεια, στόχο 8 αξιοπρεπής εργασία και οικονομική ανάπτυξη, στόχο 9 βιομηχανία, καινοτομία και υποδομές, στόχο 10 λιγότερες ανισότητες, στόχο 11 βιώσιμες πόλεις και κοινότητες, στόχο 13 δράσεις για το κλίμα, στόχο 16 ειρήνη, δικαιοσύνη και ισχυροί δεσμοί, στόχο 17 συνεργασία για τους στόχους.

Επίσης, αντανακλά στην Χάρτα της Λειψίας για τις βιώσιμες Ευρωπαϊκές πόλεις και συγκεκριμένα στην δημιουργία και εξασφάλιση δημόσιων χώρων υψηλής ποιότητας και στον εκσυγχρονισμό των δικτύων και αύξηση της ενεργειακής απόδοσης μέσω εφαρμογής των στρατηγικών της δράσεων που είναι η αναβάθμιση του φυσικού περιβάλλοντος, η ενίσχυση της τοπικής οικονομίας, οι πολιτικές εκπαίδευσης κι κατάρτισης και η δημιουργία προσιτών δημόσιων αστικών μεταφορών.

4.1.2 Αποτύπωση και Αιτιολόγηση των Στρατηγικών Στόχων



Με τη συγχρηματοδότηση της Ευρωπαϊκής Ένωσης



	Θέση κοντά και σε αλληλεπίδραση με τη Μητροπολιτική Περιοχή της Αθήνας	Θέση κοντά και σε αλληλεπίδραση με τη Μητροπολιτική Περιοχή της Αθήνας		1	
	Σημαντικές υπερτοπικές μεταφορικές και τεχνικές υποδομές σε προσιτή απόσταση από την ΠΠ			1	
		Αναντιστοιχία αρμοδιοτήτων και πόρων Δήμου (γενικώς)			
Ανάπτυξη: επίπεδο, υποδομές, πόροι	Αστικότητα και σχετικά μεγάλο πληθυσμιακό μέγεθος της πόλης και της ΛΑΠ Χαλκίδας		1	1	
	Ύπαρξη πληθυσμιακής δυναμικής		1		
	Ισορροπημένη σχέση της ΠΠ ως προς την πόλη της Χαλκίδας (πληθυσμός, απασχόληση): σημαντικό βάρος αλλά και επαρκής εστίαση για να μην υπάρξει διάχυση των πόρων		1	1	1
	Ανθεκτικότητα του δευτερογενούς τομέα σε σύγκριση με άλλες περιοχές της χώρας	Χαμηλός βαθμός επιχειρηματικότητας στον δευτερογενή τομέα		1	
		Περιορισμένη καινοτομικότητα οικονομικής βάσης		1	
		Χαμηλή συνέργεια προσφερόμενου τουριστικού προϊόντος με πολιτιστικούς πόρους	1	1	
		Αδυναμία προσέλκυσης ποιοτικού και διαφοροποιημένου τουρισμού	1	1	
	Σχετική συγκέντρωση της οικονομικής δραστηριότητας στην ΠΠ (όχι υπερβολική)			1	
	Σχετικά αδυναμία κλάδων Έξυπνης Εξειδίκευσης			1	
	Πληθυσμός της ΠΠ με συγκριτικά ανώτερο επίπεδο εκπαίδευσης			1	1
	Μνημόνιο συνεργασίας Δήμου Χαλκιδέων και Εθνικού Καποδιστριακού Πανεπιστημίου Αθηνών για την Τεχνόπολη του Ευρίπου	Όχι ικανοποιητική ερευνητική υποδομή			
		Παρατεταμένη οικονομική ύφεση που λειτουργεί εις βάρος της επιχειρηματικότητας και της αγοράς εργασίας			
	Κοινωνικά ζητήματα και πολιτισμός		Υψηλή ανεργία		
		Σημαντικός αριθμός ευπαθών ομάδων του πληθυσμού			1



		Υπαρξη θυλάκων φτώχειας			1
	Ενδείξεις ενδιαφέροντος νέων για το πεδίο της κοινωνικής οικονομίας			1	1
	Σημαντική δραστηριότητα του ΔΧ στο πεδίο των κοινωνικών υποδομών και υπηρεσιών	Επισφάλεια σε βάθος χρόνου στη χρηματοδότηση των κοινωνικών δομών και υπηρεσιών			1
		Ανεπαρκής ενεργειακή αποδοτικότητα σχολικών και δημοτικών κτηρίων	1		
	Σημαντικό πολιτιστικοί πόροι, αρκετοί και στην ΠΠ		1		
	Δραστήρια δημοτική πολιτιστική πολιτική	Νέες μορφές κοινωνικού αποκλεισμού			
Χωρική οργάνωση, περιβάλλον, και σχεδιασμός	Κατευθύνσεις από το χωροταξικό σχεδιασμό που γενικά ενισχύουν το ρόλο της Χαλκίδας ως σημαντικού αστικού κέντρου			1	
	Θέση της ΠΠ στον κεντρικό πυρήνα της Χαλκίδας			1	
		Συγκρούσεις χρήσεων γης	1		
		Ανεπαρκής προστασία φυσικών πόρων	1		
	Η παραλιακή ζώνη και ορισμένες πλατείες στην ΠΠ αποτελούν παράγοντες ποιότητας ζωής, προσέλκυσης τριτογενών δραστηριοτήτων	Γενικά, έλλειμμα ελεύθερων χώρων και χώρων πρασίνου στον οικιστικό ιστό	1		
	Υπαρξη πεζοδρόμων	Προβλήματα διαχείρισης των ελεύθερων χώρων και πεζοδρόμων	1		
		Έλλειμμα ποδηλατοδρόμων	1		
		Ανεπαρκής προστασία και ανάδειξη πολιτιστικής κληρονομιάς	1		
		Υψηλές πυκνότητες του πληθυσμού, αναντίστοιχες με οικιστική φέρουσα ικανότητα	1		
		Θερμικές νησίδες στο κέντρο της πόλης	1		
	Ο οδικός άξονας Αρεθούσης-28ης Οκτωβρίου-Ελευθερίου Βενιζέλου έχει στρατηγική θέση στην οικιστική οργάνωση και επαρκή δυνατότητα εξυπηρέτησης των κυκλοφοριακών φόρτων	Υπαρξη γενικά προβλημάτων κυκλοφορίας	1		
	Υπαρξη ορισμένων χώρων στάθμευσης με όχι ασήμαντη προσφορά θέσεων στην ΠΠ	Υπαρξη γενικά προβλημάτων στάθμευσης			



		Ύπαρξη περιοχών με κίνδυνο πλημμύρας	1		
	Πρόγραμμα εκπόνησης ΤΠΣ του ΥΠΕΝ	Έλλειψη σύγχρονου πολεοδομικού σχεδιασμού (ΓΠΣ/ΤΠΣ)			
	Προοπτική δημιουργίας ΣΒΑΚ στο εγγύς μέλλον		1		
	Δυνητικές συνέργειες με ΟΧΕ Ασωπού-Οινοφύτων			1	
	Δυνητικές συνέργειες με ΟΧΕ πολιτιστικών-τουριστικών διαδρομών ΠΣΤΕ			1	1
		Η πολιτική προσαρμογής στην Κλιματική Αλλαγή βρίσκεται σε εμβρυώδες στάδιο, ενώ το φαινόμενο διαρκώς εντείνεται	1		

4.2 ΑΞΟΝΕΣ ΚΑΙ ΕΙΔΙΚΟΙ ΣΤΟΧΟΙ ΣΤΡΑΤΗΓΙΚΗΣ

4.2.1 Άξονες Στρατηγικής

1 Οι Στρατηγικοί Στόχοι που απαιτούνται απορρέουν ευθέως από τις τρεις τελευταίες στήλες του πιο κάτω πίνακα.

Στρατηγικοί Στόχοι (Σ.Σ.) που Απαιτούνται / Αναδεικνύονται

Στρατηγικοί Στόχοι	Τίτλος / Περιεχόμενο
Σ.Σ.-1	Αστική Αναζωογόνηση
Σ.Σ.-2	Ελκυστικότητα για τουρισμό και επιχειρήσεις
Σ.Σ.-3	Κοινωνική συνοχή

Στρατηγικοί Στόχοι, Άξονες Προτεραιότητας & Ειδικό Στόχοι Επικαιροποίησης της ΟΧΕ – ΒΑΑ 2014 - 2020

(ΣΣ : Στρατηγικός Στόχος, ΑΠ : Άξονας Προτεραιότητας, ΕΣ : Ειδικός Στόχος)



Με τη συγχρηματοδότηση της Ευρωπαϊκής Ένωσης



ΣΣ-1 : Αστική Αναζωογόνηση	⇒	ΑΠ1. : Αστική Αναζωογόνηση	⇒	ΕΣ 1.1 Βελτίωση ποιότητας ζωής
			⇒	ΕΣ 1.2 Βιώσιμη κινητικότητα
ΣΣ-2 : Ελκυστικότητα για τουρισμό και επιχειρήσεις	⇒	ΑΠ2α.: Ελκυστικότητα για τουρισμό και επιχειρήσεις (ΕΤΠΑ)	⇒	ΕΣ 2α.1 Αναγνωρίσιμος τουριστικός προορισμός
			⇒	ΕΣ 2α.2 Αποτελεσματική κινητικότητα
		ΑΠ2β.: Ελκυστικότητα για τουρισμό και επιχειρήσεις (ΕΚΤ)	⇒	Ε.Σ. 2β.1 Βελτίωση της Ανταγωνιστικότητας των Επιχειρήσεων μέσω Υποστήριξης της Προσαρμοστικότητας τους
			⇒	ΕΣ 2β.2 Αξιοποίηση κοινωνικής οικονομίας
ΣΣ-3 : Κοινωνική συνοχή	⇒	ΑΠ3.: Κοινωνική συνοχή	⇒	ΕΣ 3.1 Βελτίωση ευκαιριών για ευπαθείς ομάδες
			⇒	Ε.Σ. 3.2 Βελτίωση της παροχής κοινωνικών υπηρεσιών

4.2.2 Συγκρότηση των Αξόνων Στρατηγικής σε Ειδικούς Στόχους

Στον επόμενο Πίνακα γίνεται μια συνοπτική αιτιολόγηση της αντιστοίχισης των Στρατηγικών Στόχων με τους Ειδικούς και παρουσιάζονται οι συνέργειές τους με άλλους Ειδικούς Στόχους.

Πίνακας 7. Αξονες Στρατηγικής, Ειδικόί Στόχοι και Συνέργειες

ΣΤΡΑΤΗΓΙΚΟΣ ΣΧΟΧΟΣ	ΑΞΟΝΕΣ ΣΤΡΑΤΗΓΙΚΗΣ	ΕΙΔΙΚΟΙ ΣΤΟΧΟΙ ΣΤΡΑΤΗΓΙΚΗΣ	ΑΙΤΙΟΛΟΓΗΣΗ (ως προς προκλήσεις)	ΣΥΝΕΡΓΕΙΕΣ (με άλλους Ειδικούς Στόχους)
ΣΣ-1 Αστική Αναζωογόνηση	ΑΠ1. Αστική Αναζωογόνηση	ΕΣ 1.1 Βελτίωση ποιότητας ζωής	Ενεργειακή Αναβάθμιση ή και μέτρα βελτίωσης ενεργειακής απόδοσης Δημόσιων Κτιριακών Υποδομών σε περιοχή ΒΑΑ. (1.1.1.1 – Ενεργειακή Αναβάθμιση και Αντικατάσταση Συστήματος Θέρμανσης Σχολικής Μονάδας για Σύνδεση με Φυσικό Αέριο (1ο Γενικό Λύκειο Χαλκίδας) και 1.1.1.3 – Αναβάθμιση δημόσιας υποδομής προς εξοικονόμηση ενέργειας και κόστους).	ΕΣ 3.2 Βελτίωση Υποδομών παροχής κοινωνικών υπηρεσιών (εκπαίδευσης & Ιεράς Μητρ/λης Χαλκίδας, Ιστιαίας και Βορ.Σποράδων)
			Ενεργειακή Αναβάθμιση και βελτίωση ενεργειακής απόδοσης Υποδομών	ΕΣ 2β.1. Βελτίωση της



			ανοικτών δημόσιων χώρων σε περιοχή ΒΑΑ. (1.1.1.2 – Αναβάθμιση δημοτικού ηλεκτροφωτισμού με συστήματα εξοικονόμησης ενέργειας).	Ανταγωνιστικότητα των Επιχειρήσεων
			Αναβάθμιση ή και Εκσυγχρονισμός, Δημόσιων Κτιριακών Υποδομών εκπαίδευσης και τροχιάου υλικού Δημόσιων Υποδομών καθαρών Αστικών Μεταφορών-Κινητικότητας, σε περιοχή ΒΑΑ. (1.1.2.1 – Αναβάθμιση – Εκσυγχρονισμός Πυρασφάλειας και Ηλεκτρολογικών Εγκαταστάσεων Σχολικών Μονάδων Α/βάθμιας & Β/βάθμιας Εκπαίδευσης Δ.Χαλκιδέων, 1.1.2.2 – Ευφυές σύστημα Αναβάθμισης Αστικής Κινητικότητας – Μεταφορών περιοχής ΒΑΑ Δήμου Χαλκιδέων και 1.1.2.3 – Δημιουργία Υποδομής Στέγασης ΕΕΕΕΚ Χαλκίδας).	ΕΣ 1.2 Βιώσιμη κινητικότητα ΕΣ 2α.2 Αποτελεσματική κινητικότητα ΕΣ 3.2 Βελτίωση της παροχής κοινωνικών υπηρεσιών (εκπαίδευσης) ΕΣ 3.1 Βελτίωση των Ευκαιριών για Ευπαθείς Ομάδες (Εκπαίδευσης παιδιών ΑΜεΑ)
		ΕΙΔΙΚΟΙ ΣΤΟΧΟΙ ΣΤΡΑΤΗΓΙΚΗΣ	ΑΙΤΙΟΛΟΓΗΣΗ (ως προς προκλήσεις)	ΣΥΝΕΡΓΕΙΣ (με άλλους Ειδικούς Στόχους)
		ΕΣ 1.2 Βιώσιμη κινητικότητα	Αναβάθμιση, Ανακατασκευή και Εκσυγχρονισμός οδών τοπικής πρόσβασης για τη βελτίωση της συνδεσιμότητας, σε περιοχή ΒΑΑ. (1.2.1.1 – Βελτίωση Αστικού Περιβάλλοντος - Ανάπλαση (άξονα) επί των : Λεωφόρου Ελ. Βενιζέλου και Οδ. 28ης Οκτωβρίου).	ΕΣ 1.1 Βελτίωση ποιότητας ζωής ΕΣ 2α.2 Αποτελεσματική κινητικότητα ΕΣ 2β.1. Βελτίωση της Ανταγωνιστικότητας των Επιχειρήσεων
			Ανάπλαση, Αναβάθμιση δημόσιων υποδομών αστικών μεταφορών οδών ή και πλατειών, σε περιοχή ΒΑΑ. (1.2.2.1 – Ανάπλαση, Αναβάθμιση Υποδομών Οδών Ήπιας Κυκλοφορίας – Περιπάτου & Ποδηλασίας Χαλκίδας).	ΕΣ 1.1 Βελτίωση ποιότητας ζωής ΕΣ 2α.1 Αναγνωρίσιμος τουριστικός προορισμός ΕΣ 2α.2 Αποτελεσματική κινητικότητα ΕΣ 2β.1. Βελτίωση της Ανταγωνιστικότητας των Επιχειρήσεων
ΣΤΡΑΤΗΓΙΚΟΣ ΣΟΧΟΣ	ΑΞΟΝΕΣ ΣΤΡΑΤΗΓΙΚΗΣ	ΕΙΔΙΚΟΙ ΣΤΟΧΟΙ ΣΤΡΑΤΗΓΙΚΗΣ	ΑΙΤΙΟΛΟΓΗΣΗ (ως προς προκλήσεις)	ΣΥΝΕΡΓΕΙΣ (με άλλους Ειδικούς Στόχους)



ΣΣ-2 Ελκυστικότητα για τουρισμό και επιχειρήσεις	ΑΠ2α. Ελκυστικότητα για τουρισμό και επιχειρήσεις (ΕΤΠΑ)	ΕΣ 2α.1 Αναγνωρίσιμος τουριστικός προορισμός	Προστασία, ανάδειξη, ανάπτυξη, αξιοποίηση και προβολή πολιτιστικής κληρονομιάς Δημόσιας Υποδομής και πολιτιστικών υπηρεσιών, σε περιοχή ΒΑΑ. (2α.1.3.1 – Αποκατάσταση της Οθωμανικής οικίας της οδού Παίδων).	ΕΣ 1.1 Βελτίωση ποιότητας ζωής
			Ενίσχυση, Ανάπτυξη και Διεθνοποίηση Επιχειρηματικότητας ΜΜΕ, συμπεριλαμβανομένων παραγωγικών επενδύσεων, στο πλαίσιο Ολοκληρωμένων Χωρικών Επενδύσεων στην ΠΣΤΕ. (2α.1.1.1 – Σχεδιασμός και ανάπτυξη τοπικού branding προώθησης και ενίσχυσης επιχειρηματικότητας και καινοτομίας).	ΕΣ 3.2. Βελτίωση της παροχής κοινωνικών υπηρεσιών (πολιτισμού)
			Ανάδειξη, Αναβάθμιση και Προστασία Φυσικής και Πολιτιστικής Κληρονομιάς και Πόρων, πράσινου και πολιτιστικού περιβάλλοντος, σε περιοχή ΒΑΑ. (2α.1.2.1 – Ανάδειξη – Προστασία Φυσικής – Πολιτιστικής Κληρονομιάς και Φυσικών – Πολιτιστικών Πόρων Χαλκίδας).	ΕΣ 2β.1 Βελτίωση της Ανταγωνιστικότητας των Επιχειρήσεων μέσω Υποστήριξης της Προσαρμοστικότητας τους
		ΕΙΔΙΚΟΙ ΣΤΟΧΟΙ ΣΤΡΑΤΗΓΙΚΗΣ	ΑΙΤΙΟΛΟΓΗΣΗ (ως προς προκλήσεις)	ΣΥΝΕΡΓΕΙΕΣ (με άλλους Ειδικούς Στόχους)
ΕΣ 2α.2 Αποτελεσματική κινητικότητα	Αναβάθμιση, Ανακατασκευή και Εκσυγχρονισμός οδών τοπικής πρόσβασης για τη βελτίωση της συνδεσιμότητας και υποδομών οδών καθαρών αστικών μεταφορών-κινητικότητας σε περιοχή ΒΑΑ. (2α.2.1.1 – Βελτίωση-Ανακατασκευή Κύριας Συλλεκτήριας Οδού Αρεθούσης (Κόμβος «Δάρινγκ» έως Κόμβος «Αγ. Στεφάνου») Χαλκίδας και 2α.2.1.2 – Αναβάθμιση Οδού Αβάντων Χαλκίδας Ήπιας Κυκλοφορίας Πεζοδρόμου - Ποδηλατοδρόμου).	ΕΣ 1.1 Βελτίωση ποιότητας ζωής		
		ΕΣ 1.2 Βιώσιμη κινητικότητα		
ΕΣ 2α.2 Αποτελεσματική κινητικότητα	Ανάπλαση, Αναβάθμιση ασφαλούς και αποτελεσματικής κινητικότητας καθαρών αστικών μεταφορών σε δημόσιες υποδομές οδών ή και πλατειών, σε περιοχή ΒΑΑ. (2α.2.2.1 – Αναβάθμιση – Βελτίωση Κινητικότητας Περιμετρικών Οδών και πλατείας Αγ. Νικολάου Χαλκίδας).	ΕΣ 3.2. Βελτίωση της παροχής κοινωνικών υπηρεσιών (πολιτισμού & πράσινου)		
		ΕΣ 1.1 Βελτίωση ποιότητας ζωής		
		ΕΣ 1.2 Βιώσιμη κινητικότητα		
		ΕΣ 2α.1		



				Αναγνωρίσιμος τουριστικός προορισμός
				ΕΣ 2β.1. Βελτίωση της Ανταγωνιστικότητας των Επιχειρήσεων
	ΑΞΟΝΕΣ ΣΤΡΑΤΗΓΙΚΗΣ	ΕΙΔΙΚΟΙ ΣΤΟΧΟΙ ΣΤΡΑΤΗΓΙΚΗΣ	ΑΙΤΙΟΛΟΓΗΣΗ (ως προς προκλήσεις)	ΣΥΝΕΡΓΕΙΕΣ (με άλλους Ειδικούς Στόχους)
	ΑΠ2β. Ελκυστικότητα για τουρισμό και επιχειρήσεις (ΕΚΤ)	ΕΣ 2β.1 Βελτίωση της Ανταγωνιστικότητας των Επιχειρήσεων μέσω Υποστήριξης της Προσαρμοστικότητας τους	Πρωώθηση της Κοινωνικής Συνοχής στο πλαίσιο Στρατηγικών Ολοκληρωμένης Χωρικής Επένδυσης, με μέτρα για την αναβάθμιση της ισότιμης και έγκαιρης πρόσβασης σε ποιοτικές, βιώσιμες και προσιτές υπηρεσίες. (2β.1.1.1 – Δημιουργία και λειτουργία Κέντρου Παρακολούθησης και Υποστήριξης της ανταγωνιστικότητας των επιχειρήσεων του Δήμου Χαλκιδέων).	ΕΣ 2α.1 Αναγνωρίσιμος τουριστικός προορισμός
		ΕΣ 2β.2 Αξιοποίηση κοινωνικής οικονομίας		
ΣΤΡΑΤΗΓΙΚΟΣ ΣΟΧΟΣ	ΑΞΟΝΕΣ ΣΤΡΑΤΗΓΙΚΗΣ	ΕΙΔΙΚΟΙ ΣΤΟΧΟΙ ΣΤΡΑΤΗΓΙΚΗΣ	ΑΙΤΙΟΛΟΓΗΣΗ (ως προς προκλήσεις)	ΣΥΝΕΡΓΕΙΕΣ (με άλλους Ειδικούς Στόχους)
ΣΣ-3 Κοινωνική συνοχή	ΑΠ3. Κοινωνική συνοχή	ΕΣ 3.1 Βελτίωση των Ευκαιριών για Ευπαθείς Ομάδες	Πρωώθηση της Κοινωνικής Συνοχής στο πλαίσιο Στρατηγικών Ολοκληρωμένης Χωρικής Επένδυσης, με μέτρα της κοινωνικής ένταξης των άπορων ατόμων που αντιμετωπίζουν κίνδυνο φτώχειας ή κοινωνικού αποκλεισμού. (3.1.1.1 – Κέντρο «Εγγύησης για το παιδί» Δήμου Χαλκιδέων).	ΕΣ 3.2 Βελτίωση της παροχής κοινωνικών υπηρεσιών
		ΕΙΔΙΚΟΙ ΣΤΟΧΟΙ ΣΤΡΑΤΗΓΙΚΗΣ		ΑΙΤΙΟΛΟΓΗΣΗ (ως προς προκλήσεις)
		ΕΣ 3.2 Βελτίωση της παροχής κοινωνικών υπηρεσιών	Πρωώθηση της Κοινωνικής Συνοχής στο πλαίσιο Στρατηγικών Ολοκληρωμένης Χωρικής Επένδυσης, με μέτρα για την αναβάθμιση της ισότιμης και έγκαιρης πρόσβασης σε ποιοτικές, βιώσιμες και προσιτές υπηρεσίες. (3.2.1.1 – Δομές «Κοινωνικών Ιατρείων Αλληλεγγύης (Κ.Ι.Α.)» Δήμου Χαλκιδέων).	ΕΣ 3.1 Βελτίωση των Ευκαιριών για Ευπαθείς Ομάδες
			Πρωώθηση της Κοινωνικής Συνοχής στο πλαίσιο Στρατηγικών Ολοκληρωμένης Χωρικής Επένδυσης, με μέτρα για παροχή υπηρεσιών φροντίδας σε επίπεδο οικογενειών και τοπικών κοινοτήτων. (3.2.2.1 – Δομή «Κέντρο Δημέρευσης – Ημερήσιας Φροντίδας (ΚΔΗΦ) ΑμεΑ» Δήμου Χαλκιδέων).	ΕΣ 3.1 Βελτίωση των Ευκαιριών για Ευπαθείς Ομάδες



4.2.3 Αντιστοίχιση Αξόνων Στρατηγικής και Ειδικών Στόχων με το Πρόγραμμα «Στερεά Ελλάδα» 2021-2027 και τα Λοιπά Προγράμματα – Πηγές Χρηματοδότησης

Για τη συμπλήρωση του επόμενου Πίνακα λαμβάνεται υπόψιν το Παράρτημα IV της Πρόσκλησης.

Πίνακας 8. Αντιστοίχιση Στρατηγικής στο Πρόγραμμα «Στερεά Ελλάδα» 2021-2027 και σε Λοιπά Προγράμματα

ΣΤΡΑΤΗΓΙΚΟΣ ΣΤΟΧΟΣ Β.Α.Α.	ΑΞΟΝΕΣ ΣΤΡΑΤΗΓΙΚΗΣ Β.Α.Α	ΕΙΔΙΚΟΙ ΣΤΟΧΟΙ ΣΤΡΑΤΗΓΙΚΗΣ	ΕΙΔΙΚΟΙ ΣΤΟΧΟΙ ΤΟΥ ΠΡΟΓΡΑΜΜΑΤΟΣ «ΣΤΕΡΕΑ ΕΛΛΑΔΑ» 2021-2027	ΠΕΔΙΑ ΠΑΡΕΜΒΑΣΗΣ ΠΡΟΓΡΑΜΜΑΤΟΣ «ΣΤΕΡΕΑ ΕΛΛΑΔΑ» 2021-2027	ΆΛΛΗ ΠΗΓΗ ΧΡΗΜΑΤΟΔΟΤΗΣΗΣ
ΣΣ-1. Αστική Αναζωογόνηση	1 Αστική Αναζωογόνηση	1.1 Βελτίωση ποιότητας ζωής	RSO5.1 5.1.2 - Ενεργειακή Αναβάθμιση Δημοσίων Κτιρίων και Υποδομών» σε περιοχές ΒΑΑ. (Στρατηγικής Δράση: 1.1.1)	45 Ανακαίνιση για ενεργειακή απόδοση ή μέτρα ενεργειακής απόδοσης σε δημόσια υποδομή, έργα επίδειξης και υποστηρικτικά μέτρα σύμφωνα με τα κριτήρια ενεργειακής απόδοσης.	Ίδιοι Πόροι Δήμου Χαλκιδέων και Ιερ. Μητρ. Χαλκίδος, Ιστιαίας & Β. Σποράδων
			RSO5.1 5.i.10 - Δημιουργία, επέκταση και εκσυγχρονισμός μονάδων πρωτοβάθμιας ή δευτεροβάθμιας εκπαίδευσης σε περιοχές ΒΑΑ. (Στρατηγικής Δράση: 1.1.2)	122 Υποδομή για πρωτοβάθμια και δευτεροβάθμια εκπαίδευση.	Ίδιοι Πόροι Δήμου Χαλκιδέων
			RSO5.1 5.1.5 – Υποδομή για καθαρές αστικές μεταφορές σε περιοχές ΒΑΑ. (Στρατηγικής Δράση: 1.1.2)	81 Υποδομή για καθαρές αστικές μεταφορές.	Ίδιοι Πόροι Δήμου Χαλκιδέων
			RSO5.1 5.i.10 - Δημιουργία, επέκταση και εκσυγχρονισμός μονάδων πρωτοβάθμιας ή δευτεροβάθμιας εκπαίδευσης σε περιοχές ΒΑΑ. (Στρατηγικής Δράση: 1.1.2)	124 Υποδομές για επαγγελματική εκπαίδευση και κατάρτιση και για εκπαίδευση ενηλίκων. (Πεδίο Παρέμβασης μη συμπεριλαμβανομένου στο ΠΣΤΕ 2021-2027)	Ίδιοι Πόροι Δήμου Χαλκιδέων
		ΕΙΔΙΚΟΙ ΣΤΟΧΟΙ ΣΤΡΑΤΗΓΙΚΗΣ	ΕΙΔΙΚΟΙ ΣΤΟΧΟΙ ΤΟΥ ΠΡΟΓΡΑΜΜΑΤΟΣ «ΣΤΕΡΕΑ ΕΛΛΑΔΑ» 2021-2027	ΠΕΔΙΑ ΠΑΡΕΜΒΑΣΗΣ ΠΡΟΓΡΑΜΜΑΤΟΣ «ΣΤΕΡΕΑ ΕΛΛΑΔΑ» 2021-2027	ΆΛΛΗ ΠΗΓΗ ΧΡΗΜΑΤΟΔΟΤΗΣΗΣ
		1.2 Βιώσιμη κινητικότητα	RSO5.1 5.1.8 - Κατασκευή οδών για τη βελτίωση της συνδεσιμότητας σε περιοχές ΒΑΑ. (Στρατηγικής Δράση: 1.2.1)	90 Άλλες νέες ή αναβαθμισμένες εθνικές, περιφερειακές οδοί και οδοί τοπικής πρόσβασης.	

			RSO5.1 5.1.5 – Υποδομή για καθαρές αστικές μεταφορές σε περιοχές ΒΑΑ. (<i>Στρατηγικής Δράση: 1.2.2</i>)	81 Υποδομή για καθαρές αστικές μεταφορές 45 Ανακαίνιση για ενεργειακή απόδοση ή μέτρα ενεργειακής απόδοσης σε δημόσια υποδομή, έργα επίδειξης και υποστηρικτικά μέτρα σύμφωνα με τα κριτήρια ενεργειακής απόδοσης	Ίδιοι Πόροι Δήμου Χαλκιδέων
ΣΤΡΑΤΗΓΙΚΟΣ ΣΤΟΧΟΣ Β.Α.Α.	ΑΞΟΝΕΣ ΣΤΡΑΤΗΓΙΚΗΣ Β.Α.Α	ΕΙΔΙΚΟΙ ΣΤΟΧΟΙ ΣΤΡΑΤΗΓΙΚΗΣ	ΕΙΔΙΚΟΙ ΣΤΟΧΟΙ ΤΟΥ ΠΡΟΓΡΑΜΜΑΤΟΣ «ΣΤΕΡΕΑ ΕΛΛΑΔΑ» 2021-2027	ΠΕΔΙΑ ΠΑΡΕΜΒΑΣΗΣ ΠΡΟΓΡΑΜΜΑΤΟΣ «ΣΤΕΡΕΑ ΕΛΛΑΔΑ» 2021-2027	ΑΛΛΗ ΠΗΓΗ ΧΡΗΜΑΤΟΔΟΤΗΣΗΣ
ΣΣ-2. Ελκυστικότητα για τουρισμό και επιχειρήσεις	2α Ελκυστικότητα για τουρισμό και επιχειρήσεις (ΕΤΠΑ)	2α.1 Αναγνωρίσιμος τουριστικός προορισμός	RSO1.3 1.3.2 - Ενίσχυση επιχειρηματικών σχεδίων μικρών και μεσαίων επιχειρήσεων στο πλαίσιο Ολοκληρωμένων Χωρικών Επενδύσεων στην ΠΣΤΕ, κατά προτεραιότητα σε τομείς επικέντρωσης της ΠΣΕΕ. (<i>Στρατηγικής Δράση: 2α.1.1</i>)	21 Επιχειρηματική ανάπτυξη και διεθνοποίηση ΜΜΕ, συμπεριλαμβανομένων παραγωγικών επενδύσεων.	Ίδιοι Πόροι Δήμου Χαλκιδέων
			RSO2.7 2.7.1 - Πράσινες Υποδομές για τη μείωση του κατακερματισμού των οικοσυστημάτων και ανάπτυξη πρακτικών και μέτρων φιλικών και υποστηρικτικών προς τα είδη και τους τύπους οικοτόπων κοινωτικού ενδιαφέροντος. (<i>Στρατηγικής Δράση: 2α.1.2</i>)	79 Προστασία της φύσης και της βιοποικιλότητας, φυσική κληρονομιά και φυσικοί πόροι, πράσινες και γαλάζιες υποδομές.	Ίδιοι Πόροι Δήμου Χαλκιδέων
			RSO5.1 5.1.12 - Προστασία, ανάδειξη και αξιοποίηση πολιτιστικών υποδομών σε περιοχές ΒΑΑ. (<i>Στρατηγικής Δράση: 2α.1.3</i>)	166 Προστασία, ανάπτυξη και προβολή της πολιτιστικής κληρονομιάς και των πολιτιστικών υπηρεσιών.	
		ΕΙΔΙΚΟΙ ΣΤΟΧΟΙ ΣΤΡΑΤΗΓΙΚΗΣ	ΕΙΔΙΚΟΙ ΣΤΟΧΟΙ ΤΟΥ ΠΡΟΓΡΑΜΜΑΤΟΣ «ΣΤΕΡΕΑ ΕΛΛΑΔΑ» 2021-2027	ΠΕΔΙΑ ΠΑΡΕΜΒΑΣΗΣ ΠΡΟΓΡΑΜΜΑΤΟΣ «ΣΤΕΡΕΑ ΕΛΛΑΔΑ» 2021-2027	ΑΛΛΗ ΠΗΓΗ ΧΡΗΜΑΤΟΔΟΤΗΣΗΣ
		2α.2 Αποτελεσματική κινητικότητα	RSO5.1 5.1.8 - Κατασκευή οδών για τη βελτίωση της συνδεσιμότητας σε περιοχές ΒΑΑ. (<i>Στρατηγικής Δράση: 2α.2.1</i>)	90 Άλλες νέες ή αναβαθμισμένες εθνικές, περιφερειακές οδοί και οδοί τοπικής πρόσβασης.	
	RSO5.1 5.1.5 – Υποδομή για καθαρές αστικές μεταφορές σε περιοχές ΒΑΑ. (<i>Στρατηγικής Δράση: 2α.2.1</i>)	81 Υποδομή για καθαρές αστικές μεταφορές			



			RSO5.1 5.1.5 – Υποδομή για καθαρές αστικές μεταφορές σε περιοχές ΒΑΑ. (<i>Στρατηγικής Δράση: 2α.2.2</i>)	81 Υποδομή για καθαρές αστικές μεταφορές	Ίδιοι Πόροι Δήμου Χαλκιδέων
	ΑΞΟΝΕΣ ΣΤΡΑΤΗΓΙΚΗΣ Β.Α.Α	ΕΙΔΙΚΟΙ ΣΤΟΧΟΙ ΣΤΡΑΤΗΓΙΚΗΣ	ΕΙΔΙΚΟΙ ΣΤΟΧΟΙ ΤΟΥ ΠΡΟΓΡΑΜΜΑΤΟΣ «ΣΤΕΡΕΑ ΕΛΛΑΔΑ» 2021-2027	ΠΕΔΙΑ ΠΑΡΕΜΒΑΣΗΣ ΠΡΟΓΡΑΜΜΑΤΟΣ «ΣΤΕΡΕΑ ΕΛΛΑΔΑ» 2021-2027	ΑΛΛΗ ΠΗΓΗ ΧΡΗΜΑΤΟΔΟΤΗΣΗΣ
	2β Ελκυστικότητα για τουρισμό και επιχειρήσεις (ΕΚΤ)	2β.1 Βελτίωση της Ανταγωνιστικότητας των Επιχειρήσεων μέσω Υποστήριξης της Προσαρμοστικότητας τους	ESO 4.11 4.11.21 - Προώθηση της Κοινωνικής Συνοχής στο πλαίσιο Στρατηγικών Ολοκληρωμένης Χωρικής Επένδυσης_ Ειδικός Στόχος 4.11. (<i>Στρατηγικής Δράση: 2β.1.1</i>)	158 Μέτρα για την αναβάθμιση της ισότιμης και έγκαιρης πρόσβασης σε ποιοτικές, βιώσιμες και προσιτές υπηρεσίες.	
		2β.2 Αξιοποίηση κοινωνικής οικονομίας			
ΣΤΡΑΤΗΓΙΚΟΣ ΣΤΟΧΟΣ Β.Α.Α.	ΑΞΟΝΕΣ ΣΤΡΑΤΗΓΙΚΗΣ Β.Α.Α	ΕΙΔΙΚΟΙ ΣΤΟΧΟΙ ΣΤΡΑΤΗΓΙΚΗΣ	ΕΙΔΙΚΟΙ ΣΤΟΧΟΙ ΤΟΥ ΠΡΟΓΡΑΜΜΑΤΟΣ «ΣΤΕΡΕΑ ΕΛΛΑΔΑ» 2021-2027	ΠΕΔΙΑ ΠΑΡΕΜΒΑΣΗΣ ΠΡΟΓΡΑΜΜΑΤΟΣ «ΣΤΕΡΕΑ ΕΛΛΑΔΑ» 2021-2027	ΑΛΛΗ ΠΗΓΗ ΧΡΗΜΑΤΟΔΟΤΗΣΗΣ
ΣΣ-3. Κοινωνική συνοχή	3 Κοινωνική συνοχή	3.1 Βελτίωση ευκαιριών για ευπαθείς ομάδες	ESO 4.12 4.12.5 - Προώθηση της Κοινωνικής Συνοχής στο πλαίσιο Στρατηγικών Ολοκληρωμένης Χωρικής Επένδυσης_ Ειδικός Στόχος 4.12. (<i>Στρατηγικής Δράση: 3.1.1</i>)	163 Προώθηση της κοινωνικής ένταξης των ατόμων που αντιμετωπίζουν κίνδυνο φτώχειας ή κοινωνικού αποκλεισμού, συμπεριλαμβανομένων των απόρων και των παιδιών.	
		ΕΙΔΙΚΟΙ ΣΤΟΧΟΙ ΣΤΡΑΤΗΓΙΚΗΣ	ΕΙΔΙΚΟΙ ΣΤΟΧΟΙ ΤΟΥ ΠΡΟΓΡΑΜΜΑΤΟΣ «ΣΤΕΡΕΑ ΕΛΛΑΔΑ» 2021-2027	ΠΕΔΙΑ ΠΑΡΕΜΒΑΣΗΣ ΠΡΟΓΡΑΜΜΑΤΟΣ «ΣΤΕΡΕΑ ΕΛΛΑΔΑ» 2021-2027	ΑΛΛΗ ΠΗΓΗ ΧΡΗΜΑΤΟΔΟΤΗΣΗΣ
		3.2 Βελτίωση της παροχής κοινωνικών υπηρεσιών	ESO 4.11 4.11.21 - Προώθηση της Κοινωνικής Συνοχής στο πλαίσιο Στρατηγικών Ολοκληρωμένης Χωρικής Επένδυσης_ Ειδικός Στόχος 4.11. (<i>Στρατηγικής Δράση: 3.2.1</i>)	158 Μέτρα για την αναβάθμιση της ισότιμης και έγκαιρης πρόσβασης σε ποιοτικές, βιώσιμες και προσιτές υπηρεσίες.	
			ESO 4.11 4.11.22 - Προώθηση της Κοινωνικής Συνοχής στο πλαίσιο Στρατηγικών Ολοκληρωμένης Χωρικής Επένδυσης_ Ειδικός Στόχος 4.11. (<i>Στρατηγικής Δράση: 3.2.2</i>)	159 Μέτρα για την αναβαθμισμένη παροχή υπηρεσιών φροντίδας σε επίπεδο οικογενειών και τοπικών κοινοτήτων.	



4.3 ΣΥΝΕΡΓΕΙΕΣ ΜΕ ΕΙΔΙΚΕΣ ΣΤΡΑΤΗΓΙΚΕΣ, ΑΛΛΑ ΠΡΟΓΡΑΜΜΑΤΑ ΚΑΙ ΠΟΛΙΤΙΚΕΣ ΣΤΗΝ ΠΕΡΙΦΕΡΕΙΑ ΣΤΕΡΕΑΣ ΕΛΛΑΔΑΣ

Σε αυτή την Ενότητα, περιγράφονται οι συνέργειες με ειδικές Στρατηγικές, άλλα Προγράμματα και πολιτικές στην Περιφέρεια.

4.3.1 Προγράμματα ΕΣΠΑ 2021-2027

Πρόγραμμα «ΣΤΕΡΕΑ ΕΛΛΑΔΑ»

Εθνικό Σχέδιο Δράσης για την Ισότητα των Φύλων 2021-2025 (ΕΣΔΙΦ).

Το Παρατηρητήριο για την Ισότητα των Φύλων λειτουργεί στο Τμήμα Τεκμηρίωσης, Έρευνας & Ψηφιακής Υποστήριξης στη ΓΓ Δημογραφικής & Οικογενειακής Πολιτικής & Ισότητας των Φύλων (ΓΓΔΟΠΙΦ) στο Υπ. Εργασίας & Κοιν. Υποθέσεων (ΥΠΕΚΥΠ) και αποτελεί τον εθνικό μηχανισμό συλλογής και διάχυσης δεικτών φύλου με σκοπό να παρακολουθεί διαχρονικά τις τάσεις, εξελίξεις καθώς και τα κρίσιμα μεγέθη για την ανισότητα των φύλων στην Ελλάδα. Βασίζεται σε ποσοτικά και ποιοτικά δεδομένα που προέρχονται από την ΕΛΣΤΑΤ, την EUROSTAT και πλήθος άλλων εθνικών και διεθνών πηγών, θα συνεχίσει να λειτουργεί και θα ενισχυθεί ο ρόλος του στο Εθνικό Σχέδιο Δράσης για την Ισότητα των Φύλων 2021-2025 (ΕΣΔΙΦ), παρόλο που έχει σημειωθεί πρόοδος όσον αφορά τη συλλογή δεδομένων με βάση το φύλο, πρέπει να υπάρξει ενίσχυση και ευθυγράμμιση με τις κατευθύνσεις της Σύμβασης της Κωνσταντινούπολης και για το λόγο αυτό, υπογραμμίζεται η σημασία της αναβάθμισης του Παρατηρητηρίου in-house και της εμπλοκής όλων των ενδιαφερομένων, των κυβερνητικών φορέων και αρχών, της τοπικής αυτοδιοίκησης, της κοινωνίας των πολιτών και των επίσημων υπηρεσιών συλλογής δεδομένων.

Η πρόταση επικαιροποίησης της Στρατηγικής ΟΧΕ/ΒΑΑ Δήμου Χαλκιδέων με τον Στρατηγικό της Στόχο (ΣΣ) 3 «Κοινωνική Συνοχή» και ειδικότερα μέσω των Ειδικών Στόχων της (ΕΣ) 3.1 «Βελτίωση ευκαιριών για ευπαθείς ομάδες» & 3.2 «Βελτίωση της παροχής κοινωνικών υπηρεσιών», προβλέπει δράσεις δημιουργίας και λειτουργίας κοινωνικών δομών για την προώθηση της κοινωνικής συνοχής, στο πλαίσιο της συγκεκριμένης πολιτικής και των στόχων αυτής του Εθνικού και Περιφερειακού Σχεδιασμού.

Πρόγραμμα «ΣΤΕΡΕΑ ΕΛΛΑΔΑ»

Εγκεκριμένο Σχέδιο Διαχείρισης Κινδύνων Πλημμύρας Λεκανών Απορροής Ποταμών του Υδατικού Διαμερίσματος Ανατολικής Στερεάς Ελλάδας (EL07).

Με το σχέδιο αυτό αντιμετωπίζονται οι αυξημένες ανάγκες που περιγράφονται από το Περιφερειακό Σχέδιο Προσαρμογής στην Κλιματική Αλλαγή της ΠΣΤΕ, που συντάχθηκε στο πλαίσιο της αντίστοιχης Εθνικής Στρατηγικής Προσαρμογής στην Κλιματική Αλλαγή και τα Σχέδια Διαχείρισης Κινδύνων Πλημμύρας Ανατολικής Στερεάς Ελλάδας σε συνδυασμό με το Σχέδιο Διαχείρισης Λεκανών Απορροής της συγκεκριμένης περιοχής. Υπάρχει εμφανής συνάφεια με την επιλογή πολιτικής του ΕΣΠΑ 2021-2027 για την πρόληψη, ετοιμότητα και αντιμετώπιση κινδύνων και την ενίσχυση της ανθεκτικότητας σε καταστροφές με βάση την ιεράρχηση και τις προτεραιότητες που θέτουν η Εθνική Στρατηγική Διαχείρισης Κινδύνων, η Εθνική Στρατηγική Προσαρμογής την Κλιματική Αλλαγή και η Στρατηγική για τα Δάση.

Ο Ειδικός Στόχος λαμβάνει υπόψη τις Συστάσεις της Επιτροπής για την Ελλάδα (Εαρινό Εξάμηνο 2019) για τη λήψη μέτρων στήριξης για την πρόληψη των πλημμυρών και την αποκατάσταση της φυσικής ροής των ποταμών. Συμπληρωματικότητα με τον 2ο αναπτυξιακό στόχο του ΕΠΑ 2021-25 «Πράσινη Ανάπτυξη» ΕΣ 2.3 «Αντιμετώπιση Κλιματικής Αλλαγής», στο πλαίσιο του οποίου προβλέπονται, μεταξύ άλλων, παρεμβάσεις



Με τη συγχρηματοδότηση
της Ευρωπαϊκής Ένωσης



πρόληψης και διαχείρισης κινδύνων και υποδομών για την προστασία από κινδύνους. Οριζόντιες παρεμβάσεις του Προγράμματος «Πολιτική Προστασία» 2021-2027 στους τομείς της προμήθειας εξοπλισμού πολιτικής προστασίας, διαχείρισης κρίσεων και αντιμετώπισης καταστροφών.

4.3.2 Στρατηγικές και Πολιτικές

Περιφερειακή Διάσταση της Εθνικής Στρατηγικής Έξυπνης Εξειδίκευσης

Η Εθνική Στρατηγική Έξυπνης Εξειδίκευσης 2021-2027 αποτελεί ένα σημαντικό εργαλείο για την ανάπτυξη της χώρας, βασισμένη στην έξυπνη εξειδίκευση. Η στρατηγική αυτή σχεδιάζεται και υλοποιείται τόσο σε εθνικό όσο και σε περιφερειακό επίπεδο, με τη συνεργασία μεταξύ των δύο επιπέδων.

Οι περιφέρειες εξειδικεύουν τις προτεραιότητές τους που προσδιορίστηκαν σε εθνικό επίπεδο. Οι προτεραιότητες αυτές αποτελούν και την αντίστοιχη περιφερειακή εξειδίκευση της ΕΣΕΕ.

Η Στρατηγική Έξυπνης Εξειδίκευσης χαρακτηρίζεται από τον προσδιορισμό στρατηγικών περιοχών παρέμβασης (προτεραιότητες), ο οποίος βασίζεται τόσο στην ανάλυση των ισχυρών σημείων και των δυνατοτήτων της οικονομίας όσο και στη Διαδικασία Επιχειρηματικής Ανακάλυψης στην οποία συμμετέχουν τα ενδιαφερόμενα μέρη. Είναι εξωστρεφής προσέγγιση και υιοθετεί μια ευρεία άποψη για την καινοτομία και υποστηρίζεται από αποτελεσματικούς μηχανισμούς παρακολούθησης.

Κατά τον σχεδιασμό της Εθνικής Στρατηγικής Έξυπνης Εξειδίκευσης (ΕΣΕΕ) 2021-2027, προσδιορίζονται οκτώ τομείς προτεραιότητας που ουσιαστικά ταυτίζονται με τους οκτώ τομείς προτεραιότητας της περιόδου 2014-2020. Αυτοί είναι:

1. Αγροδιατροφική Αλυσίδα
2. Βιοεπιστήμες, Υγεία, Φάρμακα
3. Ψηφιακές Τεχνολογίες
4. Αειφόρος Ενέργεια
5. Περιβάλλον και Κυκλική Οικονομία
6. Μεταφορές & Εφοδιαστική Αλυσίδα
7. Υλικά, Κατασκευές & Βιομηχανία
8. Τουρισμός, Πολιτισμός και Δημιουργικές Βιομηχανίες

Όραμα της Στρατηγικής Έξυπνης Εξειδίκευσης αποτελεί η μετάβαση σε ένα νέο αναπτυξιακό πρότυπο, κοινωνικά, οικονομικά και περιβαλλοντικά βιώσιμο, στηριζόμενο στη γνώση και στην αξιοποίησή της μέσα από την παραγωγή υψηλής προστιθέμενης αξίας προϊόντων και υπηρεσιών, με προοπτική ενσωμάτωσης σε Διεθνείς Αλυσίδες Αξίας.

Το ανωτέρω όραμα αναλύεται στους εξής 5 Στρατηγικούς Στόχους:

1. Αύξηση της παραγωγής νέας γνώσης
2. Αποτελεσματική αξιοποίηση και διάχυση νέας γνώσης
3. Τεχνολογικός εκσυγχρονισμός – υιοθέτηση καινοτομιών
4. Ανάπτυξη, Δικτύωση & Διεθνοποίηση των ελληνικών επιχειρήσεων
5. Αύξηση της εξωστρέφειας – Συμμετοχή σε Ερευνητικές, Τεχνολογικές και Επιχειρηματικές Διεθνείς Αλυσίδες Αξίας

Για την επίτευξη των ανωτέρω στρατηγικών στόχων της ΕΣΕΕ προσδιορίστηκε ένα πλήθος δράσεων, οι οποίες εντάσσονται στα ακόλουθα 8 πεδία (τομείς) παρέμβασης:

1. Ανθρώπινο Δυναμικό (Έρευνα & Παραγωγή)
2. Υποδομές Έρευνας και Καινοτομίας
3. Μηχανισμοί, Υπηρεσίες & Δομές Υποστήριξης της Καινοτομίας
4. Σύνδεση Έρευνας και Παραγωγής
5. Ψηφιακός Μετασχηματισμός
6. Κανονιστικό Πλαίσιο (Νομοθεσία, Διοίκηση, Φορολογία)
7. Προώθηση καινοτομίας από τον Δημόσιο Τομέα
8. Προβολή – Δημοσιότητα



Με βάση τους προαναφερόμενους στρατηγικούς στόχους και τα πεδία παρέμβασης δομείται ένα αναλυτικό σχέδιο δράσης. Οι Περιφέρειες εξειδικεύουν τις προτεραιότητές τους στο πλαίσιο των 8 τομέων που προσδιορίστηκαν σε εθνικό επίπεδο. Οι προτεραιότητες αυτές θα αποτελέσουν και την αντίστοιχη περιφερειακή εξειδίκευση (διάσταση) της ΕΣΣΕ.

Ενδεικτικά κριτήρια εξειδίκευσης των περιφερειών σε σχέση με τους τομείς προτεραιότητας της Εθνικής Στρατηγικής Έξυπνης Εξειδίκευσης και τις κατευθύνσεις της είναι τα εξής:

1. Η ύπαρξη κρίσιμης μάζας επιχειρήσεων σε έναν συγκεκριμένο τομέα εντός της περιφέρειας που αποτελεί υποτομέα της ΕΣΣΕ
2. Η ύπαρξη οργανωμένων clusters επιχειρήσεων σε έναν τομέα/τεχνολογικό πεδίο εντός της περιφέρειας
3. Η ύπαρξη εξειδικευμένων υποδομών Έρευνας και Ανάπτυξης και η συσχέτισή τους με περιφερειακά οικοσυστήματα που απαιτούν την αναβάθμιση/υποστήριξη των υποδομών αυτών
4. Η ύπαρξη κρίσιμης μάζας τεχνοβλαστών & τεχνολογικών startups που να αιτιολογεί σχετικές επενδύσεις
5. Η εξαγωγική δραστηριότητα και η διεθνοποίηση περιφερειακών υποδομών και οικοσυστημάτων
6. Η ύπαρξη κρίσιμης μάζας επιχειρήσεων με σημαντική συμβολή στην τοπική απασχόληση που απαιτεί σχετικές υποστηρικτικές δράσεις Έρευνας & Καινοτομίας και επιχειρηματικότητας (Brain Gain – Brain Sustain)
7. Η ύπαρξη υποδομών έρευνας, καινοτομίας & επιχειρηματικότητας σε συγκεκριμένα οικοσυστήματα, οι οποίες μπορούν συνδυαστικά να προσελκύσουν επενδύσεις

Στην πρόταση επικαιροποίησης της Στρατηγικής ΟΧΕ/ΒΑΑ Δήμου Χαλκιδέων με τους Στρατηγικούς Στόχους (ΣΣ) 1 «Κοινωνική Συνοχή», 2 «Ελκυστικότητα για τουρισμό και επιχειρήσεις» και 3 «Κοινωνική συνοχή» και με την εξειδίκευση των προτεραιοτήτων μέσω των Ειδικών Στόχων της (ΕΣ) ανά ΣΣ, προβλέπεται δράσεις, στο πλαίσιο της συγκεκριμένης πολιτικής και των στόχων αυτής του Εθνικού και Περιφερειακού Σχεδιασμού.

Άλλη

Π.χ. Χωρικά Σχέδια, Τοπικά Αναπτυξιακά Προγράμματα, Εθνική Στρατηγική για την Κοινωνική Ένταξη και Μείωση της Φτώχειας, Περιφερειακή Στρατηγική Προώθησης της Κοινωνικής Ένταξης, Καταπολέμησης της Φτώχειας & κάθε μορφής Διακρίσεων στην Περιφέρεια Στερεάς Ελλάδας για την Προγραμματική Περίοδο **2014-2020**, Εγκεκριμένο Σχέδιο Διαχείρισης Κινδύνων Πλημμύρας Λεκανών Απορροής Ποταμών του Υδατικού Διαμερίσματος Ανατολικής Στερεάς Ελλάδας (ΕΛ07) και της αντίστοιχης Στρατηγικής Μελέτης Περιβαλλοντικών Επιπτώσεων (ΦΕΚ 2682/Β'06.07.2018), Εγκεκριμένο Σχέδιο Διαχείρισης Κινδύνων Πλημμύρας Λεκανών Απορροής Ποταμών του Υδατικού Διαμερίσματος Δυτικής Στερεάς Ελλάδας (ΕΛ04) και της αντίστοιχης Στρατηγικής Μελέτης Περιβαλλοντικών Επιπτώσεων (ΦΕΚ 2686/Β'06.07.2018), Εθνικό Σχέδιο για την Ενέργεια και το Κλίμα (ΕΣΕΚ), Περιφερειακό Σχέδιο Προσαρμογής στην Κλιματική Αλλαγή (ΠεΣΠΚΑ) Στερεάς Ελλάδας, Περιφερειακό Σχέδιο Διαχείρισης Αποβλήτων (ΠΕΣΔΑ) Περιφέρειας Στερεάς Ελλάδας, Εθνικό Σχέδιο Δράσης για την Ισότητα των Φύλων 2021-2025 (ΕΣΔΙΦ), Εθνικό Σχέδιο Δράσης για τα Δικαιώματα των Ατόμων με Αναπηρία (ΕΣΔ) κλπ.



5. ΣΧΕΔΙΟ ΔΡΑΣΗΣ ΣΤΡΑΤΗΓΙΚΗΣ – ΚΑΤΑΛΟΓΟΣ ΠΡΑΞΕΩΝ

5.1 ΑΝΑΛΥΣΗ – ΕΞΕΙΔΙΚΕΥΣΗ ΤΩΝ ΑΞΟΝΩΝ ΚΑΙ ΤΩΝ ΕΙΔΙΚΩΝ ΣΤΟΧΩΝ ΤΗΣ ΣΒΑΑ

Στην συγκεκριμένη Ενότητα, εξειδικεύονται οι Άξονες της Στρατηγικής σε προβλεπόμενες Παρεμβάσεις – Δράσεις, που αντιστοιχούν στους Ειδικούς Στόχους. Ειδικότερα, περιγράφονται οι προτεινόμενες Δράσεις και Πράξεις του Σχεδίου σύμφωνα με τις κατηγορίες Δράσεων του Παραρτήματος IV, λαμβάνοντας υπόψη και τον ανωτέρω Πίνακα 8, που συνδράμουν στην επίτευξη της ΣΒΑΑ. Στην περίπτωση έργων με πηγή χρηματοδότησης άλλη από το Πρόγραμμα «Στερεά Ελλάδα» απαιτείται αιτιολόγηση της ανάγκης για συμπληρωματική χρηματοδότηση από άλλα Προγράμματα / Πηγές Χρηματοδότησης. Ομοίως, αναγκαία είναι η αιτιολόγηση της ανάγκης και της δυνατότητας για μόχλευση ιδιωτικών πόρων.

Ο Πίνακας διαμορφώνεται κατάλληλα ώστε να παρέχει την απαραίτητη πληροφόρηση με σαφήνεια.

Πίνακας 9. Εξειδίκευση Αξόνων Στρατηγικής και Ειδικών Στόχων σε Παρεμβάσεις – Δράσεις και Πράξεις (Έργα)

ΑΞΟΝΑΣ ΣΤΡΑΤΗΓΙΚΗΣ	ΕΙΔΙΚΟΣ ΣΤΟΧΟΣ ΣΤΡΑΤΗΓΙΚΗΣ	ΕΙΔΙΚΟΙ ΣΤΟΧΟΙ ΠΡΟΓΡΑΜΜΑΤΟΣ «ΣΤΕΡΕΑ ΕΛΛΑΔΑ» 2021-2027	ΠΕΔΙΑ ΠΑΡΕΜΒΑΣΗΣ ΠΡΟΓΡΑΜΜΑΤΟΣ «ΣΤΕΡΕΑ ΕΛΛΑΔΑ» 2021-2027	ΠΡΟΒΛΕΠΟΜΕΝΕΣ ΠΑΡΕΜΒΑΣΕΙΣ / ΔΡΑΣΕΙΣ	ΠΡΑΞΕΙΣ (ΕΡΓΑ)	ΔΕΙΚΤΕΣ (εκροών και αποτελεσμάτων)
1 ΑΣΤΙΚΉ ΑΝΑΖΩΟΓΟΝ ΗΣΗ	1.1 ΒΕΛΤΙΩΣΗ ΠΟΙΟΤΗΤΑΣ ΖΩΗΣ	RSO5.1	45	1.1.1 ΕΝΕΡΓΕΙΑΚΗ ΑΝΑΒΑΘΜΙΣΗ ΔΗΜΟΣΙΩΝ ΚΤΙΡΙΩΝ ΚΑΙ ΥΠΟΔΟΜΩΝ ΣΕ ΠΕΡΙΟΧΗ ΒΑΑ	1.1.1.1 ΕΝΕΡΓΕΙΑΚΗ ΑΝΑΒΑΘΜΙΣΗ ΚΑΙ ΑΝΤΙΚΑΤΑΣΤΑΣΗ ΣΥΣΤΗΜΑΤΟΣ ΘΕΡΜΑΝΣΗΣ ΣΧΟΛΙΚΗΣ ΜΟΝΑΔΑΣ ΓΙΑ ΣΥΝΔΕΣΗ ΜΕ ΦΥΣΙΚΟ ΑΕΡΙΟ (1 ^ο ΓΕΝΙΚΟ ΛΥΚΕΙΟ ΧΑΛΚΙΔΑΣ)	RCO19-ΔΗΜΟΣΙΑ ΚΤΙΡΙΑ ΜΕ ΒΕΛΤΙΩΜΕΝΗ ΕΝΕΡΓΕΙΑΚΗ ΑΠΟΔΟΣΗ (Τ.Μ.) RCR26- ΕΤΗΣΙΑ ΚΑΤΑΝΑΛΩΣΗ ΠΡΩΤΟΓΕΝΟΥΣ ΕΝΕΡΓΕΙΑΣ (ΜWΗ / ΕΤΟΣ - ΔΗΜΟΣΙΟ ΚΤΙΡΙΟ) RCR29-ΕΚΤΙΜΩΜΕΝΕΣ ΕΚΠΟΜΠΕΣ ΑΕΡΙΩΝ ΤΟΥ



ΑΞΟΝΑΣ ΣΤΡΑΤΗΓΙΚΗΣ	ΕΙΔΙΚΟΣ ΣΤΟΧΟΣ ΣΤΡΑΤΗΓΙΚΗΣ	ΕΙΔΙΚΟΙ ΣΤΟΧΟΙ ΠΡΟΓΡΑΜΜΑΤΟΣ «ΣΤΕΡΕΑ ΕΛΛΑΔΑ» 2021-2027	ΠΕΔΙΑ ΠΑΡΕΜΒΑΣΗΣ ΠΡΟΓΡΑΜΜΑΤΟΣ «ΣΤΕΡΕΑ ΕΛΛΑΔΑ» 2021-2027	ΠΡΟΒΛΕΠΟΜΕΝΕΣ ΠΑΡΕΜΒΑΣΕΙΣ / ΔΡΑΣΕΙΣ	ΠΡΑΞΕΙΣ (ΕΡΓΑ)	ΔΕΙΚΤΕΣ (εκροών και αποτελεσμάτων)
						ΘΕΡΜΟΚΗΠΙΟΥ (ΤΟΝΟΙ ΙΣΟΔ. CO2 / ΕΤΟΣ) RCR95- ΠΛΗΘΥΣΜΟΣ ΠΟΥ ΕΧΕΙ ΠΡΟΣΒΑΣΗ ΣΕ ΝΕΕΣ Η ΒΕΛΤΙΩΜΕΝΕΣ ΠΡΑΣΙΝΕΣ ΥΠΟΔΟΜΕΣ (ΑΤΟΜΑ)
		RSO5.1	45		1.1.1.2 ΑΝΑΒΑΘΜΙΣΗ ΔΗΜΟΤΙΚΟΥ ΗΛΕΚΤΡΟΦΩΤΙΣΜΟΥ ΜΕ ΣΥΣΤΗΜΑΤΑ ΕΞΟΙΚΟΝΟΜΗΣΗΣ ΕΝΕΡΓΕΙΑΣ	RCO74- ΠΛΗΘΥΣΜΟΣ ΠΟΥ ΚΑΛΥΠΤΕΤΑΙ ΑΠΟ ΕΡΓΑ ΣΤΟ ΠΛΑΙΣΙΟ ΣΤΡΑΤΗΓΙΚΩΝ ΓΙΑ ΟΛΟΚΛΗΡΩΜΕΝΗ ΧΩΡΙΚΗ ΑΝΑΠΤΥΞΗ (ΑΤΟΜΑ) RCO76- ΟΛΟΚΛΗΡΩΜΕΝΑ ΕΡΓΑ ΧΩΡΙΚΗΣ ΑΝΑΠΤΥΞΗΣ (ΕΡΓΑ) RCR26- ΕΤΗΣΙΑ ΚΑΤΑΝΑΛΩΣΗ ΠΡΩΤΟΓΕΝΟΥΣ ΕΝΕΡΓΕΙΑΣ (ΔΗΜΟΣΙΟ ΚΤΙΡΙΟ - ΜΩΗ / ΕΤΟΣ) RCR29- ΕΚΤΙΜΩΜΕΝΕΣ ΕΚΠΟΜΠΕΣ ΑΕΡΙΩΝ ΤΟΥ ΘΕΡΜΟΚΗΠΙΟΥ (ΤΟΝΟΙ ΙΣΟΔ. CO2 / ΕΤΟΣ) RCR95- ΠΛΗΘΥΣΜΟΣ ΠΟΥ



ΑΞΟΝΑΣ ΣΤΡΑΤΗΓΙΚΗΣ	ΕΙΔΙΚΟΣ ΣΤΟΧΟΣ ΣΤΡΑΤΗΓΙΚΗΣ	ΕΙΔΙΚΟΙ ΣΤΟΧΟΙ ΠΡΟΓΡΑΜΜΑΤΟΣ «ΣΤΕΡΕΑ ΕΛΛΑΔΑ» 2021-2027	ΠΕΔΙΑ ΠΑΡΕΜΒΑΣΗΣ ΠΡΟΓΡΑΜΜΑΤΟΣ «ΣΤΕΡΕΑ ΕΛΛΑΔΑ» 2021-2027	ΠΡΟΒΛΕΠΟΜΕΝΕΣ ΠΑΡΕΜΒΑΣΕΙΣ / ΔΡΑΣΕΙΣ	ΠΡΑΞΕΙΣ (ΕΡΓΑ)	ΔΕΙΚΤΕΣ (εκροών και αποτελεσμάτων)
						ΕΧΕΙ ΠΡΟΣΒΑΣΗ ΣΕ ΝΕΕΣ Η ΒΕΛΤΙΩΜΕΝΕΣ ΠΡΑΣΙΝΕΣ ΥΠΟΔΟΜΕΣ (ΑΤΟΜΑ)
		RSO5.1	45		1.1.1.3 ΑΝΑΒΑΘΜΙΣΗ ΔΗΜΟΣΙΑΣ ΥΠΟΔΟΜΗΣ ΠΡΟΣ ΕΞΟΙΚΟΝΟΜΗΣΗ ΕΝΕΡΓΕΙΑΣ ΚΑΙ ΚΟΣΤΟΥΣ	RCO19-ΔΗΜΟΣΙΑ ΚΤΙΡΙΑ ΜΕ ΒΕΛΤΙΩΜΕΝΗ ΕΝΕΡΓΕΙΑΚΗ ΑΠΟΔΟΣΗ (Τ.Μ.) RCR26- ΕΤΗΣΙΑ ΚΑΤΑΝΑΛΩΣΗ ΠΡΩΤΟΓΕΝΟΥΣ ΕΝΕΡΓΕΙΑΣ (ΜΩΗ / ΕΤΟΣ - ΔΗΜΟΣΙΟ ΚΤΙΡΙΟ) RCR29-ΕΚΤΙΜΩΜΕΝΕΣ ΕΚΠΟΜΠΕΣ ΑΕΡΙΩΝ ΤΟΥ ΘΕΡΜΟΚΗΠΙΟΥ (ΤΟΝΟΙ ΙΣΟΔ. CO2 / ΕΤΟΣ) RCR95- ΠΛΗΘΥΣΜΟΣ ΠΟΥ ΕΧΕΙ ΠΡΟΣΒΑΣΗ ΣΕ ΝΕΕΣ Η ΒΕΛΤΙΩΜΕΝΕΣ ΠΡΑΣΙΝΕΣ ΥΠΟΔΟΜΕΣ (ΑΤΟΜΑ)
		RSO5.1	122	1.1.2 ΑΝΑΒΑΘΜΙΣΗ Η ΚΑΙ ΕΚΣΥΓΧΡΟΝΙΣΜΟΣ, ΔΗΜΟΣΙΩΝ	1.1.2.1 ΑΝΑΒΑΘΜΙΣΗ – ΕΚΣΥΓΧΡΟΝΙΣΜΟΣ ΠΥΡΑΣΦΑΛΕΙΑΣ ΚΑΙ ΗΛΕΚΤΡΟΛΟΓΙΚΩΝ	RCO74-ΠΛΗΘΥΣΜΟΣ ΠΟΥ ΚΑΛΥΠΤΕΤΑΙ ΑΠΟ ΕΡΓΑ ΣΤΟ ΠΛΑΙΣΙΟ ΣΤΡΑΤΗΓΙΚΩΝ ΓΙΑ ΟΛΟΚΛΗΡΩΜΕΝΗ ΧΩΡΙΚΗ



ΑΞΟΝΑΣ ΣΤΡΑΤΗΓΙΚΗΣ	ΕΙΔΙΚΟΣ ΣΤΟΧΟΣ ΣΤΡΑΤΗΓΙΚΗΣ	ΕΙΔΙΚΟΙ ΣΤΟΧΟΙ ΠΡΟΓΡΑΜΜΑΤΟΣ «ΣΤΕΡΕΑ ΕΛΛΑΔΑ» 2021-2027	ΠΕΔΙΑ ΠΑΡΕΜΒΑΣΗΣ ΠΡΟΓΡΑΜΜΑΤΟΣ «ΣΤΕΡΕΑ ΕΛΛΑΔΑ» 2021-2027	ΠΡΟΒΛΕΠΟΜΕΝΕΣ ΠΑΡΕΜΒΑΣΕΙΣ / ΔΡΑΣΕΙΣ	ΠΡΑΞΕΙΣ (ΕΡΓΑ)	ΔΕΙΚΤΕΣ (εκροών και αποτελεσμάτων)
				ΚΤΙΡΙΑΚΩΝ ΥΠΟΔΟΜΩΝ ΕΚΠΑΙΔΕΥΣΗΣ ΚΑΙ ΤΡΟΧΑΙΟΥ ΥΛΙΚΟΥ ΔΗΜΟΣΙΩΝ ΥΠΟΔΟΜΩΝ ΚΑΘΑΡΩΝ ΑΣΤΙΚΩΝ ΜΕΤΑΦΟΡΩΝ-ΚΙΝΗΤΙΚΟΤΗΤΑΣ, ΣΕ ΠΕΡΙΟΧΗ ΒΑΑ	ΕΓΚΑΤΑΣΤΑΣΕΩΝ ΣΧΟΛΙΚΩΝ ΜΟΝΑΔΩΝ Α/ΒΑΘΜΙΑΣ & Β/ΒΑΘΜΙΑΣ ΕΚΠΑΙΔΕΥΣΗΣ Δ.ΧΑΛΚΙΔΕΩΝ	ΑΝΑΠΤΥΞΗ (ΑΤΟΜΑ) RCO76- ΟΛΟΚΛΗΡΩΜΕΝΑ ΕΡΓΑ ΧΩΡΙΚΗΣ ΑΝΑΠΤΥΞΗΣ (ΕΡΓΑ) PSR998- ΦΟΡΕΙΣ ΠΟΥ ΣΥΜΜΕΤΕΧΟΥΝ ΣΤΗ ΔΙΑΜΟΡΦΩΣΗ ΤΗΣ ΕΤΑΙΡΙΚΗΣ ΣΧΕΣΗΣ (ΣΥΜΜΕΤΕΧΟΝΤΕΣ)
		RSO5.1	81		1.1.2.2 ΕΥΦΥΕΣ ΣΥΣΤΗΜΑ ΑΝΑΒΑΘΜΙΣΗΣ ΑΣΤΙΚΗΣ ΚΙΝΗΤΙΚΟΤΗΤΑΣ – ΜΕΤΑΦΟΡΩΝ ΠΕΡΙΟΧΗΣ ΒΑΑ ΔΗΜΟΥ ΧΑΛΚΙΔΕΩΝ	RCO74- ΠΛΗΘΥΣΜΟΣ ΠΟΥ ΚΑΛΥΠΤΕΤΑΙ ΑΠΟ ΕΡΓΑ ΣΤΟ ΠΛΑΙΣΙΟ ΣΤΡΑΤΗΓΙΚΩΝ ΓΙΑ ΟΛΟΚΛΗΡΩΜΕΝΗ ΧΩΡΙΚΗ ΑΝΑΠΤΥΞΗ (ΑΤΟΜΑ) RCO76- ΟΛΟΚΛΗΡΩΜΕΝΑ ΕΡΓΑ ΧΩΡΙΚΗΣ ΑΝΑΠΤΥΞΗΣ (ΕΡΓΑ) RCR29- ΕΚΤΙΜΩΜΕΝΕΣ ΕΚΠΟΜΠΕΣ ΑΕΡΙΩΝ ΤΟΥ ΘΕΡΜΟΚΗΠΙΟΥ (ΤΟΝΟΙ ΙΣΟΔ. CO2 / ΕΤΟΣ) PSR998- ΦΟΡΕΙΣ ΠΟΥ ΣΥΜΜΕΤΕΧΟΥΝ ΣΤΗ ΔΙΑΜΟΡΦΩΣΗ ΤΗΣ ΕΤΑΙΡΙΚΗΣ



ΑΞΟΝΑΣ ΣΤΡΑΤΗΓΙΚΗΣ	ΕΙΔΙΚΟΣ ΣΤΟΧΟΣ ΣΤΡΑΤΗΓΙΚΗΣ	ΕΙΔΙΚΟΙ ΣΤΟΧΟΙ ΠΡΟΓΡΑΜΜΑΤΟΣ «ΣΤΕΡΕΑ ΕΛΛΑΔΑ» 2021-2027	ΠΕΔΙΑ ΠΑΡΕΜΒΑΣΗΣ ΠΡΟΓΡΑΜΜΑΤΟΣ «ΣΤΕΡΕΑ ΕΛΛΑΔΑ» 2021-2027	ΠΡΟΒΛΕΠΟΜΕΝΕΣ ΠΑΡΕΜΒΑΣΕΙΣ / ΔΡΑΣΕΙΣ	ΠΡΑΞΕΙΣ (ΕΡΓΑ)	ΔΕΙΚΤΕΣ (εκροών και αποτελεσμάτων)
						ΣΧΕΣΗΣ (ΣΥΜΜΕΤΕΧΟΝΤΕΣ)
		RSO5.1	124 (ΠΕΔΙΟ ΠΑΡΕΜΒΑΣΗΣ ΜΗ ΣΥΜΠΕΡΙΛΑΜΒΑΝΟΜΕΝΟΥ ΣΤΟ ΠΣΤΕ 2021-2027)		1.1.2.3 ΔΗΜΙΟΥΡΓΙΑ ΥΠΟΔΟΜΗΣ ΣΤΕΓΑΣΗΣ ΕΕΕΕΚ ΧΑΛΚΙΔΑΣ	RCO74-ΠΛΗΘΥΣΜΟΣ ΠΟΥ ΚΑΛΥΠΤΕΤΑΙ ΑΠΟ ΕΡΓΑ ΣΤΟ ΠΛΑΙΣΙΟ ΣΤΡΑΤΗΓΙΚΩΝ ΓΙΑ ΟΛΟΚΛΗΡΩΜΕΝΗ ΧΩΡΙΚΗ ΑΝΑΠΤΥΞΗ (ΑΤΟΜΑ) RCO76- ΟΛΟΚΛΗΡΩΜΕΝΑ ΕΡΓΑ ΧΩΡΙΚΗΣ ΑΝΑΠΤΥΞΗΣ (ΕΡΓΑ) PSR998- ΦΟΡΕΙΣ ΠΟΥ ΣΥΜΜΕΤΕΧΟΥΝ ΣΤΗ ΔΙΑΜΟΡΦΩΣΗ ΤΗΣ ΕΤΑΙΡΙΚΗΣ ΣΧΕΣΗΣ (ΣΥΜΜΕΤΕΧΟΝΤΕΣ)
	1.2 ΒΙΩΣΙΜΗ ΚΙΝΗΤΙΚΟΤΗΤΑ	RSO5.1	90	1.2.1 ΚΑΤΑΣΚΕΥΗ ΟΔΩΝ ΓΙΑ ΤΗ ΒΕΛΤΙΩΣΗ ΤΗΣ ΣΥΝΔΕΣΙΜΟΤΗΤΑΣ ΣΕ ΠΕΡΙΟΧΗ ΒΑΑ	1.2.1.1 ΒΕΛΤΙΩΣΗ ΑΣΤΙΚΟΥ ΠΕΡΙΒΑΛΛΟΝΤΟΣ - ΑΝΑΠΛΑΣΗ (ΑΞΟΝΑ) ΕΠΙ ΤΩΝ : ΛΕΩΦΟΡΟΥ ΕΛ. ΒΕΝΙΖΕΛΟΥ ΚΑΙ ΟΔ. 28ΗΣ ΟΚΤΩΒΡΙΟΥ	RCO46- ΜΗΚΟΣ ΑΝΑΚΑΤΑΣΚΕΥΑΣΜΕΝΩΝ Η ΕΚΣΥΓΧΡΟΝΙΣΜΕΝΩΝ ΟΔΩΝ – ΜΗ ΔΕΔ-Μ (ΧΛΜ) RCR56-ΕΞΟΙΚΟΝΟΜΗΣΗ ΧΡΟΝΟΥ ΠΟΥ ΟΦΕΙΛΕΤΑΙ ΣΤΗ ΒΕΛΤΙΩΣΗ ΤΩΝ ΟΔΙΚΩΝ ΥΠΟΔΟΜΩΝ (ΙΣΟΔΥΝΑΜΕΣ ΑΝΘΡΩΠΟΗΜΕΡΕΣ)



ΑΞΟΝΑΣ ΣΤΡΑΤΗΓΙΚΗΣ	ΕΙΔΙΚΟΣ ΣΤΟΧΟΣ ΣΤΡΑΤΗΓΙΚΗΣ	ΕΙΔΙΚΟΙ ΣΤΟΧΟΙ ΠΡΟΓΡΑΜΜΑΤΟΣ «ΣΤΕΡΕΑ ΕΛΛΑΔΑ» 2021-2027	ΠΕΔΙΑ ΠΑΡΕΜΒΑΣΗΣ ΠΡΟΓΡΑΜΜΑΤΟΣ «ΣΤΕΡΕΑ ΕΛΛΑΔΑ» 2021-2027	ΠΡΟΒΛΕΠΟΜΕΝΕΣ ΠΑΡΕΜΒΑΣΕΙΣ / ΔΡΑΣΕΙΣ	ΠΡΑΞΕΙΣ (ΕΡΓΑ)	ΔΕΙΚΤΕΣ (εκροών και αποτελεσμάτων)
		RSO5.1	81 και 45	1.2.2 ΥΠΟΔΟΜΕΣ ΓΙΑ ΚΑΘΑΡΕΣ ΑΣΤΙΚΕΣ ΜΕΤΑΦΟΡΕΣ ΣΕ ΠΕΡΙΟΧΕΣ ΒΑΑ	1.2.2.1 ΑΝΑΠΛΑΣΗ, ΑΝΑΒΑΘΜΙΣΗ ΥΠΟΔΟΜΩΝ ΟΔΩΝ ΗΠΙΑΣ ΚΥΚΛΟΦΟΡΙΑΣ – ΠΕΡΙΠΑΤΟΥ & ΠΟΔΗΛΑΣΙΑΣ ΧΑΛΚΙΔΑΣ	RCO74-ΠΛΗΘΥΣΜΟΣ ΠΟΥ ΚΑΛΥΠΤΕΤΑΙ ΑΠΟ ΕΡΓΑ ΣΤΟ ΠΛΑΙΣΙΟ ΣΤΡΑΤΗΓΙΚΩΝ ΓΙΑ ΟΛΟΚΛΗΡΩΜΕΝΗ ΧΩΡΙΚΗ ΑΝΑΠΤΥΞΗ (ΑΤΟΜΑ) RCO76- ΟΛΟΚΛΗΡΩΜΕΝΑ ΕΡΓΑ ΧΩΡΙΚΗΣ ΑΝΑΠΤΥΞΗΣ (ΕΡΓΑ) RCR29-ΕΚΤΙΜΩΜΕΝΕΣ ΕΚΠΟΜΠΕΣ ΑΕΡΙΩΝ ΤΟΥ ΘΕΡΜΟΚΗΠΙΟΥ (ΤΟΝΟΙ ΙΣΟΔ. CO2 / ΕΤΟΣ)
2α ΕΛΚΥΣΤΙΚΟΤΗΤΑ ΓΙΑ ΤΟΥΡΙΣΜΟ ΚΑΙ ΕΠΙΧΕΙΡΗΣΕΙΣ (ΕΤΠΑ)	2α.1 ΑΝΑΓΝΩΡΙΣΜΟΣ ΤΟΥΡΙΣΤΙΚΟΣ ΠΡΟΟΡΙΣΜΟΣ	RSO1.3	21	2α.1.1 ΕΝΙΣΧΥΣΗ ΕΠΙΧΕΙΡΗΜΑΤΙΚΩΝ ΣΧΕΔΙΩΝ ΜΙΚΡΩΝ ΚΑΙ ΜΕΣΑΙΩΝ ΕΠΙΧΕΙΡΗΣΕΩΝ ΣΤΟ ΠΛΑΙΣΙΟ ΟΛΟΚΛΗΡΩΜΕΝΩΝ ΧΩΡΙΚΩΝ ΕΠΕΝΔΥΣΕΩΝ ΣΤΗΝ ΠΣΤΕ, ΚΑΤΑ	2α.1.1.1 ΣΧΕΔΙΑΣΜΟΣ ΚΑΙ ΑΝΑΠΤΥΞΗ ΤΟΠΙΚΟΥ BRANDING ΠΡΟΩΘΗΣΗΣ ΚΑΙ ΕΝΙΣΧΥΣΗΣ ΕΠΙΧΕΙΡΗΜΑΤΙΚΟΤΗΤΑΣ ΚΑΙ ΚΑΙΝΟΤΟΜΙΑΣ	RCO01- ΥΠΟΣΤΗΡΙΖΟΜΕΝΕΣ ΕΠΙΧΕΙΡΗΣΕΙΣ (ΕΠΙΧΕΙΡΗΣΕΙΣ / ΕΚ ΤΩΝ ΟΠΟΙΩΝ : ΠΟΛΥ ΜΙΚΡΕΣ, ΜΙΚΡΕΣ, ΜΕΣΑΙΕΣ, ΜΕΓΑΛΕΣ) RCR01- ΘΕΣΕΙΣ ΕΡΓΑΣΙΑΣ ΠΟΥ ΔΗΜΙΟΥΡΓΗΘΗΚΑΝ ΣΕ ΥΠΟΣΤΗΡΙΖΟΜΕΝΕΣ ΟΝΤΟΤΗΤΕΣ (ΕΤΗΣΙΑ ΙΠΑ)



ΑΞΟΝΑΣ ΣΤΡΑΤΗΓΙΚΗΣ	ΕΙΔΙΚΟΣ ΣΤΟΧΟΣ ΣΤΡΑΤΗΓΙΚΗΣ	ΕΙΔΙΚΟΙ ΣΤΟΧΟΙ ΠΡΟΓΡΑΜΜΑΤΟΣ «ΣΤΕΡΕΑ ΕΛΛΑΔΑ» 2021-2027	ΠΕΔΙΑ ΠΑΡΕΜΒΑΣΗΣ ΠΡΟΓΡΑΜΜΑΤΟΣ «ΣΤΕΡΕΑ ΕΛΛΑΔΑ» 2021-2027	ΠΡΟΒΛΕΠΟΜΕΝΕΣ ΠΑΡΕΜΒΑΣΕΙΣ / ΔΡΑΣΕΙΣ	ΠΡΑΞΕΙΣ (ΕΡΓΑ)	ΔΕΙΚΤΕΣ (εκροών και αποτελεσμάτων)
				ΠΡΟΤΕΡΑΙΟΤΗΤΑ ΣΕ ΤΟΜΕΙΣ ΕΠΙΚΕΝΤΡΩΣΗΣ ΤΗΣ ΠΣΕΕ		
		RSO2.7	79	2α.1.2 ΠΡΑΣΙΝΕΣ ΥΠΟΔΟΜΕΣ ΓΙΑ ΤΗ ΜΕΙΩΣΗ ΤΟΥ ΚΑΤΑΚΕΡΜΑΤΙΣΜΟΥ ΤΩΝ ΟΙΚΟΣΥΣΤΗΜΑΤΩΝ ΚΑΙ ΑΝΑΠΤΥΞΗ ΠΡΑΚΤΙΚΩΝ ΚΑΙ ΜΕΤΡΩΝ ΦΙΛΙΚΩΝ ΚΑΙ ΥΠΟΣΤΗΡΙΚΤΙΚΩΝ ΠΡΟΣ ΤΑ ΕΙΔΗ ΚΑΙ ΤΟΥΣ ΤΥΠΟΥΣ ΟΙΚΟΤΟΠΩΝ ΚΟΙΝΟΤΙΚΟΥ ΕΝΔΙΑΦΕΡΟΝΤΟΣ	2α.1.2.1 ΑΝΑΔΕΙΞΗ – ΠΡΟΣΤΑΣΙΑ ΦΥΣΙΚΗΣ – ΠΟΛΙΤΙΣΤΙΚΗΣ ΚΛΗΡΟΝΟΜΙΑΣ ΚΑΙ ΦΥΣΙΚΩΝ – ΠΟΛΙΤΙΣΤΙΚΩΝ ΠΟΡΩΝ ΧΑΛΚΙΔΑΣ	RCO36- ΠΡΑΣΙΝΕΣ ΥΠΟΔΟΜΕΣ ΠΟΥ ΥΠΟΣΤΗΡΙΖΟΝΤΑΙ ΓΙΑ ΣΚΟΠΟΥΣ ΔΙΑΦΟΡΕΤΙΚΟΥΣ ΑΠΟ ΤΗΝ ΠΡΟΣΑΡΜΟΓΗ ΣΤΗΝ ΚΛΙΜΑΤΙΚΗ ΑΛΛΑΓΗ (ΕΚΤΑΡΙΑ) RCR999- ΠΛΗΘΥΣΜΟΣ ΠΟΥ ΠΟΥ ΩΦΕΛΕΙΤΑΙ ΑΠΟ ΠΑΡΕΜΒΑΣΕΙΣ ΑΣΤΙΚΩΝ ΑΝΑΠΛΑΣΕΩΝ (ΑΤΟΜΑ) RCR95- ΠΛΗΘΥΣΜΟΣ ΠΟΥ ΕΧΕΙ ΠΡΟΣΒΑΣΗ ΣΕ ΝΕΕΣ Η ΒΕΛΤΙΩΜΕΝΕΣ ΠΡΑΣΙΝΕΣ ΥΠΟΔΟΜΕΣ (ΧΡΗΣΤΕΣ/ΕΤΟΣ)



ΑΞΟΝΑΣ ΣΤΡΑΤΗΓΙΚΗΣ	ΕΙΔΙΚΟΣ ΣΤΟΧΟΣ ΣΤΡΑΤΗΓΙΚΗΣ	ΕΙΔΙΚΟΙ ΣΤΟΧΟΙ ΠΡΟΓΡΑΜΜΑΤΟΣ «ΣΤΕΡΕΑ ΕΛΛΑΔΑ» 2021-2027	ΠΕΔΙΑ ΠΑΡΕΜΒΑΣΗΣ ΠΡΟΓΡΑΜΜΑΤΟΣ «ΣΤΕΡΕΑ ΕΛΛΑΔΑ» 2021-2027	ΠΡΟΒΛΕΠΟΜΕΝΕΣ ΠΑΡΕΜΒΑΣΕΙΣ / ΔΡΑΣΕΙΣ	ΠΡΑΞΕΙΣ (ΕΡΓΑ)	ΔΕΙΚΤΕΣ (εκροών και αποτελεσμάτων)
		RSO5.1	166	2α.1.3 ΠΡΟΣΤΑΣΙΑ, ΑΝΑΔΕΙΞΗ ΚΑΙ ΑΞΙΟΠΟΙΗΣΗ ΠΟΛΙΤΙΣΤΙΚΩΝ ΥΠΟΔΟΜΩΝ ΣΕ ΠΕΡΙΟΧΗ ΒΑΑ	2α.1.3.1 ΑΠΟΚΑΤΑΣΤΑΣΗ ΤΗΣ ΟΘΩΜΑΝΙΚΗΣ ΟΙΚΙΑΣ ΤΗΣ ΟΔΟΥ ΠΑΙΔΩΝ	RCO74- ΠΛΗΘΥΣΜΟΣ ΠΟΥ ΚΑΛΥΠΤΕΤΑΙ ΑΠΟ ΕΡΓΑ ΣΤΟ ΠΛΑΙΣΙΟ ΣΤΡΑΤΗΓΙΚΩΝ ΓΙΑ ΟΛΟΚΛΗΡΩΜΕΝΗ ΧΩΡΙΚΗ ΑΝΑΠΤΥΞΗ (ΑΤΟΜΑ) RCR77- ΕΠΙΣΚΕΠΤΕΣ ΠΟΛΙΤΙΣΤΙΚΩΝ ΚΑΙ ΤΟΥΡΙΣΤΙΚΩΝ ΧΩΡΩΝ ΠΟΥ ΥΠΟΣΤΗΡΙΖΟΝΤΑΙ (ΑΡΙΘΜΟΣ ΕΠΙΣΚΕΨΕΩΝ ΚΑΤ' ΕΤΟΣ)
	2α.2 ΑΠΟΤΕΛΕΣΜΑΤΙΚΗ ΚΙΝΗΤΙΚΟΤΗΤΑ	RSO5.1	90	2α.2.1 ΚΑΤΑΣΚΕΥΗ ΟΔΩΝ ΓΙΑ ΤΗ ΒΕΛΤΙΩΣΗ ΤΗΣ ΣΥΝΔΕΣΙΜΟΤΗΤΑΣ ΚΑΙ ΑΝΑΒΑΘΜΙΣΗ ΥΠΟΔΟΜΗΣ ΟΔΩΝ ΓΙΑ ΚΑΘΑΡΕΣ ΑΣΤΙΚΕΣ ΜΕΤΑΦΟΡΕΣ ΣΕ ΠΕΡΙΟΧΗ ΒΑΑ	2α.2.1.1 ΒΕΛΤΙΩΣΗ-ΑΝΑΚΑΤΑΣΚΕΥΗ ΚΥΡΙΑΣ ΣΥΛΛΕΚΤΗΡΙΑΣ ΟΔΟΥ ΑΡΕΘΟΥΣΗΣ (ΚΟΜΒΟΣ «ΔΑΡΙΝΓΚ» ΕΩΣ ΚΟΜΒΟΣ «ΑΓ. ΣΤΕΦΑΝΟΥ») ΧΑΛΚΙΔΑΣ	RCO46- ΜΗΚΟΣ ΑΝΑΚΑΤΑΣΚΕΥΑΣΜΕΝΩΝ Η ΕΚΣΥΓΧΡΟΝΙΣΜΕΝΩΝ ΟΔΩΝ – ΜΗ ΔΕΔ-Μ (ΧΛΜ) RCR56- ΕΞΟΙΚΟΝΟΜΗΣΗ ΧΡΟΝΟΥ ΠΟΥ ΟΦΕΙΛΕΤΑΙ ΣΤΗ ΒΕΛΤΙΩΣΗ ΤΩΝ ΟΔΙΚΩΝ ΥΠΟΔΟΜΩΝ (ΙΣΟΔΥΝΑΜΕΣ ΑΝΘΡΩΠΟΗΜΕΡΕΣ)
		RSO5.1	81		2α.2.1.2 ΑΝΑΒΑΘΜΙΣΗ ΟΔΟΥ ΑΒΑΝΤΩΝ ΧΑΛΚΙΔΑΣ ΗΠΙΑΣ ΚΥΚΛΟΦΟΡΙΑΣ	RCO74-ΠΛΗΘΥΣΜΟΣ ΠΟΥ ΚΑΛΥΠΤΕΤΑΙ ΑΠΟ ΕΡΓΑ ΣΤΟ ΠΛΑΙΣΙΟ ΣΤΡΑΤΗΓΙΚΩΝ ΓΙΑ



ΑΞΟΝΑΣ ΣΤΡΑΤΗΓΙΚΗΣ	ΕΙΔΙΚΟΣ ΣΤΟΧΟΣ ΣΤΡΑΤΗΓΙΚΗΣ	ΕΙΔΙΚΟΙ ΣΤΟΧΟΙ ΠΡΟΓΡΑΜΜΑΤΟΣ «ΣΤΕΡΕΑ ΕΛΛΑΔΑ» 2021-2027	ΠΕΔΙΑ ΠΑΡΕΜΒΑΣΗΣ ΠΡΟΓΡΑΜΜΑΤΟΣ «ΣΤΕΡΕΑ ΕΛΛΑΔΑ» 2021-2027	ΠΡΟΒΛΕΠΟΜΕΝΕΣ ΠΑΡΕΜΒΑΣΕΙΣ / ΔΡΑΣΕΙΣ	ΠΡΑΞΕΙΣ (ΕΡΓΑ)	ΔΕΙΚΤΕΣ (εκροών και αποτελεσμάτων)
					ΠΕΖΟΔΡΟΜΟΥ - ΠΟΔΗΛΑΤΟΔΡΟΜΟΥ	ΟΛΟΚΛΗΡΩΜΕΝΗ ΧΩΡΙΚΗ ΑΝΑΠΤΥΞΗ (ΑΤΟΜΑ) RCO76- ΟΛΟΚΛΗΡΩΜΕΝΑ ΕΡΓΑ ΧΩΡΙΚΗΣ ΑΝΑΠΤΥΞΗΣ (ΕΡΓΑ) RCR29-ΕΚΤΙΜΩΜΕΝΕΣ ΕΚΠΟΜΠΕΣ ΑΕΡΙΩΝ ΤΟΥ ΘΕΡΜΟΚΗΠΙΟΥ (ΤΟΝΟΙ ΙΣΟΔ. CO2 / ΕΤΟΣ)
		RSO5.1	81	2α.2.2 ΑΝΑΒΑΘΜΙΣΗ ΑΣΦΑΛΟΥΣ ΚΑΙ ΑΠΟΤΕΛΕΣΜΑΤΙΚΗΣ ΚΙΝΗΤΙΚΟΤΗΤΑΣ ΚΑΘΑΡΩΝ ΑΣΤΙΚΩΝ ΜΕΤΑΦΟΡΩΝ ΣΕ ΔΗΜΟΣΙΕΣ ΥΠΟΔΟΜΕΣ ΟΔΩΝ Η ΚΑΙ ΠΛΑΤΕΙΩΝ, ΣΕ ΠΕΡΙΟΧΗ ΒΑΑ	2α.2.2.1 ΑΝΑΒΑΘΜΙΣΗ – ΒΕΛΤΙΩΣΗ ΚΙΝΗΤΙΚΟΤΗΤΑΣ ΠΕΡΙΜΕΤΡΙΚΩΝ ΟΔΩΝ ΚΑΙ ΠΛΑΤΕΙΑΣ ΑΓ. ΝΙΚΟΛΑΟΥ ΧΑΛΚΙΔΑΣ	RCO74-ΠΛΗΘΥΣΜΟΣ ΠΟΥ ΚΑΛΥΠΤΕΤΑΙ ΑΠΟ ΕΡΓΑ ΣΤΟ ΠΛΑΙΣΙΟ ΣΤΡΑΤΗΓΙΚΩΝ ΓΙΑ ΟΛΟΚΛΗΡΩΜΕΝΗ ΧΩΡΙΚΗ ΑΝΑΠΤΥΞΗ (ΑΤΟΜΑ) RCO76- ΟΛΟΚΛΗΡΩΜΕΝΑ ΕΡΓΑ ΧΩΡΙΚΗΣ ΑΝΑΠΤΥΞΗΣ (ΕΡΓΑ) RCR29-ΕΚΤΙΜΩΜΕΝΕΣ ΕΚΠΟΜΠΕΣ ΑΕΡΙΩΝ ΤΟΥ ΘΕΡΜΟΚΗΠΙΟΥ (ΤΟΝΟΙ ΙΣΟΔ. CO2 / ΕΤΟΣ)
	2β.1					



ΑΞΟΝΑΣ ΣΤΡΑΤΗΓΙΚΗΣ	ΕΙΔΙΚΟΣ ΣΤΟΧΟΣ ΣΤΡΑΤΗΓΙΚΗΣ	ΕΙΔΙΚΟΙ ΣΤΟΧΟΙ ΠΡΟΓΡΑΜΜΑΤΟΣ «ΣΤΕΡΕΑ ΕΛΛΑΔΑ» 2021-2027	ΠΕΔΙΑ ΠΑΡΕΜΒΑΣΗΣ ΠΡΟΓΡΑΜΜΑΤΟΣ «ΣΤΕΡΕΑ ΕΛΛΑΔΑ» 2021-2027	ΠΡΟΒΛΕΠΟΜΕΝΕΣ ΠΑΡΕΜΒΑΣΕΙΣ / ΔΡΑΣΕΙΣ	ΠΡΑΞΕΙΣ (ΕΡΓΑ)	ΔΕΙΚΤΕΣ (εκροών και αποτελεσμάτων)
2β ΕΛΚΥΣΤΙΚΟΤΗΤΑ ΓΙΑ ΤΟΥΡΙΣΜΟ ΚΑΙ ΕΠΙΧΕΙΡΗΣΕΙΣ (ΕΚΤ)	ΒΕΛΤΙΩΣΗ ΤΗΣ ΑΝΤΑΓΩΝΙΣΤΙΚΟΤΗΤΑΣ ΤΩΝ ΕΠΙΧΕΙΡΗΣΕΩΝ ΜΕΣΩ ΥΠΟΣΤΗΡΙΞΗΣ ΤΗΣ ΠΡΟΣΑΡΜΟΣΤΙΚΟΤΗΤΑΣ ΤΟΥΣ	ESO 4.11	158	2β.1.1 (4.11.21)- ΠΡΟΩΘΗΣΗ ΤΗΣ ΚΟΙΝΩΝΙΚΗΣ ΣΥΝΟΧΗΣ ΣΤΟ ΠΛΑΙΣΙΟ ΣΤΡΑΤΗΓΙΚΩΝ ΟΛΟΚΛΗΡΩΜΕΝΗΣ ΧΩΡΙΚΗΣ ΕΠΕΝΔΥΣΗΣ_ ΕΙΔΙΚΟΣ ΣΤΟΧΟΣ 4.11	2β.1.1.1 ΔΗΜΙΟΥΡΓΙΑ ΚΑΙ ΛΕΙΤΟΥΡΓΙΑ ΚΕΝΤΡΟΥ ΠΑΡΑΚΟΛΟΥΘΗΣΗΣ ΚΑΙ ΥΠΟΣΤΗΡΙΞΗΣ ΤΗΣ ΑΝΤΑΓΩΝΙΣΤΙΚΟΤΗΤΑΣ ΤΩΝ ΕΠΙΧΕΙΡΗΣΕΩΝ ΤΟΥ ΔΗΜΟΥ ΧΑΛΚΙΔΕΩΝ	<i>*ΧΩΡΙΣ ΔΕΙΚΤΟΠΟΙΗΣΗ – ΔΕΝ ΣΥΜΜΕΤΕΧΟΥΝ ΣΤΟ ΠΛΑΙΣΙΟ ΕΠΙΔΟΣΗΣ ΚΑΙ ΘΑ ΠΡΟΣΔΙΟΡΙΣΤΟΥΝ ΚΑΤΑ ΤΗΝ ΔΙΑΔΙΚΑΣΙΑ ΕΚΔΟΣΗΣ ΠΡΟΣΚΛΗΣΗΣ</i>
	2β.2 ΑΞΙΟΠΟΙΗΣΗ ΚΟΙΝΩΝΙΚΗΣ ΟΙΚΟΝΟΜΙΑΣ					
3. ΚΟΙΝΩΝΙΚΗ ΣΥΝΟΧΗ	3.1 ΒΕΛΤΙΩΣΗ ΕΥΚΑΙΡΙΩΝ ΓΙΑ ΕΥΠΑΘΕΙΣ ΟΜΑΔΑΣ	ESO 4.12	163	3.1.1 (4.12.5)- ΠΡΟΩΘΗΣΗ ΤΗΣ ΚΟΙΝΩΝΙΚΗΣ ΣΥΝΟΧΗΣ ΣΤΟ ΠΛΑΙΣΙΟ ΣΤΡΑΤΗΓΙΚΩΝ ΟΛΟΚΛΗΡΩΜΕΝΗΣ	3.1.1.1 ΚΕΝΤΡΟ «ΕΓΓΥΗΣΗΣ ΓΙΑ ΤΟ ΠΑΙΔΙ» ΔΗΜΟΥ ΧΑΛΚΙΔΕΩΝ	<i>*ΧΩΡΙΣ ΔΕΙΚΤΟΠΟΙΗΣΗ – ΔΕΝ ΣΥΜΜΕΤΕΧΟΥΝ ΣΤΟ ΠΛΑΙΣΙΟ ΕΠΙΔΟΣΗΣ ΚΑΙ ΘΑ ΠΡΟΣΔΙΟΡΙΣΤΟΥΝ ΚΑΤΑ ΤΗΝ ΔΙΑΔΙΚΑΣΙΑ ΕΚΔΟΣΗΣ ΠΡΟΣΚΛΗΣΗΣ</i>



ΑΞΟΝΑΣ ΣΤΡΑΤΗΓΙΚΗΣ	ΕΙΔΙΚΟΣ ΣΤΟΧΟΣ ΣΤΡΑΤΗΓΙΚΗΣ	ΕΙΔΙΚΟΙ ΣΤΟΧΟΙ ΠΡΟΓΡΑΜΜΑΤΟΣ «ΣΤΕΡΕΑ ΕΛΛΑΔΑ» 2021-2027	ΠΕΔΙΑ ΠΑΡΕΜΒΑΣΗΣ ΠΡΟΓΡΑΜΜΑΤΟΣ «ΣΤΕΡΕΑ ΕΛΛΑΔΑ» 2021-2027	ΠΡΟΒΛΕΠΟΜΕΝΕΣ ΠΑΡΕΜΒΑΣΕΙΣ / ΔΡΑΣΕΙΣ	ΠΡΑΞΕΙΣ (ΕΡΓΑ)	ΔΕΙΚΤΕΣ (εκροών και αποτελεσμάτων)
				ΧΩΡΙΚΗΣ ΕΠΕΝΔΥΣΗΣ_ ΕΙΔΙΚΟΣ ΣΤΟΧΟΣ 4.12		
	3.2 ΒΕΛΤΙΩΣΗ ΤΗΣ ΠΑΡΟΧΗΣ ΚΟΙΝΩΝΙΚΩΝ ΥΠΗΡΕΣΙΩΝ	ESO 4.11	158	3.2.1 (4.11.21)- ΠΡΟΩΘΗΣΗ ΤΗΣ ΚΟΙΝΩΝΙΚΗΣ ΣΥΝΟΧΗΣ ΣΤΟ ΠΛΑΙΣΙΟ ΣΤΡΑΤΗΓΙΚΩΝ ΟΛΟΚΛΗΡΩΜΕΝΗΣ ΧΩΡΙΚΗΣ ΕΠΕΝΔΥΣΗΣ_ ΕΙΔΙΚΟΣ ΣΤΟΧΟΣ 4.11	3.2.1.1 ΔΟΜΕΣ «ΚΟΙΝΩΝΙΚΩΝ ΙΑΤΡΕΙΩΝ ΑΛΛΗΛΕΓΓΥΗΣ (Κ.Ι.Α.)» ΔΗΜΟΥ ΧΑΛΚΙΔΕΩΝ	*ΧΩΡΙΣ ΔΕΙΚΤΟΠΟΙΗΣΗ – ΔΕΝ ΣΥΜΜΕΤΕΧΟΥΝ ΣΤΟ ΠΛΑΙΣΙΟ ΕΠΙΔΟΣΗΣ ΚΑΙ ΘΑ ΠΡΟΣΔΙΟΡΙΣΤΟΥΝ ΚΑΤΑ ΤΗΝ ΔΙΑΔΙΚΑΣΙΑ ΕΚΔΟΣΗΣ ΠΡΟΣΚΛΗΣΗΣ
		ESO 4.11	159	3.2.2 (4.11.22)- ΠΡΟΩΘΗΣΗ ΤΗΣ ΚΟΙΝΩΝΙΚΗΣ ΣΥΝΟΧΗΣ ΣΤΟ ΠΛΑΙΣΙΟ ΣΤΡΑΤΗΓΙΚΩΝ ΟΛΟΚΛΗΡΩΜΕΝΗΣ ΧΩΡΙΚΗΣ ΕΠΕΝΔΥΣΗΣ_ ΕΙΔΙΚΟΣ ΣΤΟΧΟΣ 4.11	3.2.2.1 ΔΟΜΗ «ΚΕΝΤΡΟ ΔΙΗΜΕΡΕΥΣΗΣ – ΗΜΕΡΗΣΙΑΣ ΦΡΟΝΤΙΔΑΣ (ΚΔΗΦ) ΑΜΕΑ» ΔΗΜΟΥ ΧΑΛΚΙΔΕΩΝ	*ΧΩΡΙΣ ΔΕΙΚΤΟΠΟΙΗΣΗ – ΔΕΝ ΣΥΜΜΕΤΕΧΟΥΝ ΣΤΟ ΠΛΑΙΣΙΟ ΕΠΙΔΟΣΗΣ ΚΑΙ ΘΑ ΠΡΟΣΔΙΟΡΙΣΤΟΥΝ ΚΑΤΑ ΤΗΝ ΔΙΑΔΙΚΑΣΙΑ ΕΚΔΟΣΗΣ ΠΡΟΣΚΛΗΣΗΣ



5.1.1 Άξονας Στρατηγικής 1. (Αστική Αναζωογόνηση)

Ειδικός Στόχος 1.1 : Βελτίωση Ποιότητας Ζωής

Δράση 1.1.1 : ΕΝΕΡΓΕΙΑΚΗ ΑΝΑΒΑΘΜΙΣΗ ΔΗΜΟΣΙΩΝ ΚΤΙΡΙΩΝ ΚΑΙ ΥΠΟΔΟΜΩΝ ΣΕ ΠΕΡΙΟΧΗ ΒΑΑ

Για την 1^η επιμέρους Δράση 1.1.1.1, συμπληρώνονται τα παρακάτω στοιχεία.

ΚΩΔΙΚΟΣ & ΤΙΤΛΟΣ ΔΡΑΣΗΣ	1.1.1.1 Ενεργειακή Αναβάθμιση και Αντικατάσταση Συστήματος Θέρμανσης Σχολικής Μονάδας για Σύνδεση με Φυσικό Αέριο (1ο Γενικό Λύκειο Χαλκίδας) (ΟΠΣ: 6001756 / Πρόγραμμα ΣΤΕ 2021 – 2027)
Δικαιούχος	ΔΗΜΟΣ ΧΑΛΚΙΔΕΩΝ
Κύριος Δράσης	ΔΗΜΟΣ ΧΑΛΚΙΔΕΩΝ
Φορέας Λειτουργίας και Συντήρησης	ΔΗΜΟΣ ΧΑΛΚΙΔΕΩΝ
Περιγραφή Δράσης	Η πράξη αφορά στην ενεργειακή αναβάθμιση του σχολικού κτιρίου δευτεροβάθμιας εκπαίδευσης - 1ο Γενικό Λύκειο Χαλκίδας - 1496τμ, επί της οδού Δημ. Κατσικογιάννη 14 στη Χαλκίδα. Το υπόψη κτίριο, σύμφωνα με το σχετικό ΠΕΑ υφιστάμενης κατάστασης (Α.Π. 96381/2022), είναι ενεργειακά μη αποδοτικό -ενεργειακής κατηγορίας Ζ. Με την υλοποίηση των παρεμβάσεων ενεργειακής αναβάθμισής του, αναμένεται να καταστεί ενεργειακά αποδοτικό και να ανέλθει στην ενεργειακή κατηγορία Α+. Οι προβλεπόμενες ενεργειακές παρεμβάσεις αφορούν σε αντικατάσταση των υφιστάμενων κουφωμάτων με νέα αλουμινίου, εξωτερική θερμομόνωση τοίχων, μόνωση οροφής και πυλωτής, μερική αντικατάσταση κλιματιστικών συσκευών με νέα τεχνολογίας inverter και υψηλής απόδοσης, αντικατάσταση των υφιστάμενων φωτιστικών σωμάτων με νέα τύπου LED, εγκατάσταση Φωτοβολταϊκού Συστήματος 10KWp στη στέγη - με χρήση ενεργειακού συμψηφισμού (Net Metering) - και εγκατάσταση λέβητα φυσικού αερίου για σύνδεση με το αντίστοιχο δίκτυο διανομής του φυσικού αερίου. Στόχος των προτεινόμενων επεμβάσεων είναι η εξασφάλιση συνθηκών θερμικής άνεσης στον εσωτερικό χώρο του σχολικού κτιρίου και παράλληλα η ορθολογική χρήση και εξοικονόμηση ενέργειας. Στο πλαίσιο της πράξης και μετά την περάτωση των ενεργειακών παρεμβάσεων - υποέργο 1- θα εκπονηθεί και το ΠΕΑ τελικής κατάστασης του κτιρίου - υποέργο 2.
Προϋπολογισμός	ΥΠ.1 – 399.950,00€ / Επιλέξιμη Δ.Δ. 399.950,00 ΥΠ.2 – 4.340,00€ / Επιλέξιμη Δ.Δ. 50,00 Π/Υ ΠΡΑΞΗΣ – 404.290,00€ / Επιλέξιμη Δ.Δ. 400.000,00
Σκοπιμότητα – Αναγκαιότητα / Συμβατότητα ή Συνέργεια	Στόχος δεν είναι μόνο η ελάχιστη απαιτούμενη ισχύς στην ενεργειακή αποδοτικότητα του κτιρίου και η εγκατάσταση συστημάτων που καλύπτουν τις ανάγκες του αλλά μια



με ειδικές στρατηγικές / σχέδια και πολιτικές	ολοκληρωμένη μελέτη που διασφαλίζει ταυτόχρονα και επίτευξη υψηλού επιπέδου θερμικής άνεσης. Η υλοποίηση του εν λόγω έργου, με εφαρμογές ενεργειακής καινοτομίας, με επεμβάσεις στο κτιριακό κέλυφος και στις ηλεκτρομηχανολογικές εγκαταστάσεις, με αξιοποίηση Ανανεώσιμων Πηγών Ενέργειας (ΑΠΕ) και δράσεις Εξοικονόμησης Ενέργειας, αναμένεται να μειώσει σημαντικά το ενεργειακό λειτουργικό κόστος και το ανθρακικό αποτύπωμα της σχολικής μονάδας υλοποιώντας τον δεσμευτικό στόχο της δημοτικής αρχής για την εφαρμογή μέτρων για την προστασία ενάντια στην κλιματική αλλαγή.
Συμβολή στους στόχους της Στρατηγικής	Η ενεργειακή αναβάθμιση που θα υλοποιηθεί, βασίζεται στο νέο μοντέλο ενεργειακής διακυβέρνησης, όπως εντάσσεται στην στρατηγική της Ευρώπης για την Ενεργειακή Ένωση και στους ενεργειακούς στόχους του 2030, το οποίο προωθεί τα αποκεντρωμένα συστήματα αυτοπαραγωγής ενέργειας από Ανανεώσιμες Πηγές Ενέργειας. Η προσέγγιση που προτείνεται για την ενεργειακή αναβάθμιση οδηγεί σε έργο, το οποίο βασίζεται στις σύγχρονες τεχνολογικές εφαρμογές, με στόχο την μειωμένη κατανάλωση ενέργειας και την μετάβαση σε μία οικονομία χαμηλών εκπομπών διοξειδίου του άνθρακα, ως αποτέλεσμα : 1)Την επίτευξη ελάχιστων ενεργειακών αναγκών όλο το έτος, μέσω επεμβάσεων στα δομικά στοιχεία του κτιρίου και 2) Την κάλυψη των ενεργειακών αναγκών με το κατά το δυνατό αποδοτικότερο σύστημα ηλεκτρομηχανολογικών εγκαταστάσεων.
Πεδία Παρέμβασης Προγράμματος «Στερεά Ελλάδα» 2021-2027	45 / ΕΣ- RSO5.1 / Π- 5 (ΕΤΠΑ)
Άλλη πηγή χρηματοδότησης (εκτός Προγράμματος «Στερεά Ελλάδα» 2021-2027)	Ίδιοι Πόροι Δήμου Χαλκιδίων 4.290,00€
Ποσοτικοί Δείκτες φυσικού αντικειμένου Δράσης (Δείκτες Εκρμών) & Τιμές στόχος 2029	RCO19 – τ.μ. – 1.496.08
Ποσοτικοί Δείκτες αποτελεσμάτων Δράσης (Δείκτες Αποτελεσμάτων) & Τιμές στόχος 2029	RCR26 – MWh / έτος – 14,47 RCR29 – Εκτιμώμενες εκπομπές αερίων του θερμοκηπίου* – Τόνοι Ισοδύναμου CO2 – 119,76 RCR95 – Άτομα – 64.490
Τρόπος Ανάθεσης / Εκτέλεσης (αναφορά στο Θεσμικό πλαίσιο)	ΥΠ.1 – Ν.4412/2016 - Έργα Κατασκευών Π/Υ ΚΑΤΩ των ορίων ΥΠ.2 – Ν.4412/2016 - Προμήθειες, Υπηρεσίες <=30.000€ και <=60.000€ για έργα ΤΠΕ, κοινωνικές κ.α. ειδ. Υπηρεσίες.
Τεκμηρίωση της Διασφάλισης Λειτουργίας	Οργανική Μονάδα Δ/σης Τεχν. Υπηρεσιών Δήμου Χαλκιδίων / Διαχειριστική Επάρκεια - Ικανότητα
Ωριμότητα υλοποίησης	Ιδιοκτησία γης/οικοπέδου/κτιρίου ΝΑΙ <input checked="" type="checkbox"/> ΟΧΙ <input type="checkbox"/> Δεν απαιτείται <input type="checkbox"/>



	Έχουν εκπονηθεί όλες οι μελέτες και έχουν εκδοθεί όλες οι απαραίτητες εγκρίσεις/βεβαιώσεις/άδειες για την υλοποίηση της Πράξης; ΝΑΙ <input checked="" type="checkbox"/> ΟΧΙ <input checked="" type="checkbox"/>
Χρονοπρογραμματισμός Υλοποίησης	<p>Ημερομηνία Έναρξης Δράσης: 30/09/20224</p> <p>Ημερομηνία Λήξης Δράσης: 29/08/2025</p> <p>Χρονική Διάρκεια Υλοποίησης: 11 μήνες</p> <p>Το έργο της ΒΑΑ 2014-2020 Δήμου Χαλκιδέων, έχει και προέγκριση Ορων Διακήρυξης από την ΠΠ 2014-2020 και πρίν την ένταξή του στην ΠΠ 2021-2027 με την Δέσμευση του Δήμου Χαλκιδέων για την Ένταξη του στην επικαιρ/ση της ΒΑΑ για την τρέχουσα ΠΠ.</p>
Προαπαιτούμενα - Περιορισμοί	<p>Για το Κύριο ΥΠ.1 θα υποβληθεί νέο αίτημα προέγκρισης όρων διακήρυξης (ΕΣΠΑ 2021-2027) και κατόπιν δύναται να Δημοπρατηθεί.</p> <p>Προαπαιτούμενο για την υλοποίηση του Υπ.2, είναι να έχει ολοκληρωθεί το Κύριο ΥΠ.1.</p> <p>Δεν υφίστανται άλλα Προαπαιτούμενα ή Περιορισμοί.</p>

(Δράση 1.1.1 : ΕΝΕΡΓΕΙΑΚΗ ΑΝΑΒΑΘΜΙΣΗ ΔΗΜΟΣΙΩΝ ΚΤΙΡΙΩΝ ΚΑΙ ΥΠΟΔΟΜΩΝ ΣΕ ΠΕΡΙΟΧΗ ΒΑΑ)

Για την 2^η επιμέρους Δράση 1.1.1.2, συμπληρώνονται τα παρακάτω στοιχεία.

ΚΩΔΙΚΟΣ & ΤΙΤΛΟΣ ΔΡΑΣΗΣ	1.1.1.2 Αναβάθμιση δημοτικού ηλεκτροφωτισμού με συστήματα εξοικονόμησης ενέργειας (ΟΠΣ: 5167083 / Πρόγραμμα ΣΤΕ 2014 – 2020 / σε διαγωνιστική διαδικασία)
Δικαιούχος	ΔΗΜΟΣ ΧΑΛΚΙΔΕΩΝ
Κύριος Δράσης	ΔΗΜΟΣ ΧΑΛΚΙΔΕΩΝ
Φορέας Λειτουργίας και Συντήρησης	ΔΗΜΟΣ ΧΑΛΚΙΔΕΩΝ
Περιγραφή Δράσης	<p>Η Προτεινόμενη παρέμβαση , αφορά Προμήθεια φωτιστικών σωμάτων τεχνολογίας led για αντικατάσταση αντίστοιχων σωμάτων σε διακοσμητικούς ιστούς φωτισμού (φωτιστικά παραδοσιακού τύπου, φωτιστικά διακοσμητικού τύπου, φωτιστικά τύπου μπάλας). Στο πλαίσιο της προμήθειας, θα γίνουν και οι εργασίες αντικατάστασης των υφισταμένων υλικών και εξοπλισμού με τον νέο, συμπεριλαμβανομένης της αποξήλωσης των υφισταμένων βραχιόνων, φωτιστικών σωμάτων και λαμπτήρων φωτισμού, σύμφωνα με τους όρους των τιμολογίων και των τευχών της μελέτης, στην Περιοχή Παρέμβασης της ΣΒΑΑ Χαλκίδας.</p>
Προϋπολογισμός	Π/Υ ΠΡΑΞΗΣ – 190.736,80€ / Επιλέξιμη Δ.Δ. 190.736,80€
Σκοπιμότητα – Αναγκαιότητα / Συμβατότητα ή Συνέργεια	Η αναγκαιότητα της πράξης σκοπεύει στην ενεργειακή αναβάθμιση του δημοτικού οδοφωτισμού με εξοικονόμηση πόρων, μείωση των δαπανών λειτουργίας και συντήρησης, βελτίωση της ποιότητας



Με τη συγχρηματοδότηση της Ευρωπαϊκής Ένωσης



με ειδικές στρατηγικές / σχέδια και πολιτικές	φωτισμού και μείωση του περιβαλλοντικού αποτυπώματος του Δικαιούχου, συμβάλλοντας στην αντιμετώπιση της κλιματικής αλλαγής και στην μείωση εκπομπών αερίων θερμοκηπίου, με προσθετική αξία στον ειδικό στόχο της στρατηγικής βελτίωσης της ποιότητας ζωής.
Συμβολή στους στόχους της Στρατηγικής	Η ενεργειακή αναβάθμιση που θα υλοποιηθεί, είναι συμβατή με την στρατηγική της Ευρώπης για την Ενεργειακή Ένωση και στους ενεργειακούς στόχους του 2030. Η προσέγγιση που προτείνεται για την ενεργειακή αναβάθμιση οδηγεί σε έργο, το οποίο βασίζεται στις σύγχρονες τεχνολογικές εφαρμογές, με στόχο την μειωμένη κατανάλωση ενέργειας και την μετάβαση σε μία οικονομία χαμηλών εκπομπών διοξειδίου του άνθρακα, ως αποτέλεσμα της επίτευξης ελάχιστων ενεργειακών αναγκών όλο το έτος, μέσω επεμβάσεων στον ανοικτό αστικό δημόσιο χώρο με παράλληλη κάλυψη των ενεργειακών αναγκών. Επιτυγχάνεται η ενεργειακή αναβάθμιση του Δημοτικού Ηλεκτροφωτισμού με νέα σύγχρονα συστήματα εξοικονόμησης ενέργειας.
Πεδία Παρέμβασης Προγράμματος «Στερεά Ελλάδα»2021-2027	45 / ΕΣ- RSO5.1 / Π- 5 (ΕΤΠΑ)
Άλλη πηγή χρηματοδότησης (εκτός Προγράμματος «Στερεά Ελλάδα»2021-2027)	ΟΧΙ
Ποσοτικοί Δείκτες φυσικού αντικείμενου Δράσης (Δείκτες Εκρμών) & Τιμές στόχος 2029	RCO74 – Άτομα – 64.490 RCO76 – έργα – 1
Ποσοτικοί Δείκτες αποτελεσμάτων Δράσης (Δείκτες Αποτελεσμάτων) & Τιμές στόχος 2029	RCR26 – Mwh / έτος – 47,49 RCR29 – Εκτιμώμενες εκπομπές αερίων του θερμοκηπίου* – Τόνοι Ισοδ. CO2 / έτος – 68,64 RCR95 – Άτομα – 109.256
Τρόπος Ανάθεσης / Εκτέλεσης (αναφορά στο Θεσμικό πλαίσιο)	N.4412/2016 – Προμήθεια και Εγκατάσταση Π/Υ ΚΑΤΩ των ορίων (Ήδη εκτελείται ο Διαγωνισμός με Προέγκριση Όρων Διακήρυξης ως έργο της ΒΑΑ Δ.Χαλκιδέων ΠΠ 2014-2020)
Τεκμηρίωση της Διασφάλισης Λειτουργίας	Οργανική Μονάδα Δ/σης Τεχν. Υπηρεσιών Δήμου Χαλκιδέων / Διαχειριστική Επάρκεια - Ικανότητα
Οριμότητα υλοποίησης	Ιδιοκτησία γης/οικοπέδου/κτιρίου ΝΑΙ <input checked="" type="checkbox"/> ΟΧΙ <input type="checkbox"/> Δεν απαιτείται <input type="checkbox"/>
	Έχουν εκπονηθεί όλες οι μελέτες και έχουν εκδοθεί όλες οι απαραίτητες εγκρίσεις/βεβαιώσεις/άδειες για την υλοποίηση της Πράξης; ΝΑΙ <input checked="" type="checkbox"/> ΟΧΙ <input type="checkbox"/>



Χρονοπρογραμματισμός Υλοποίησης	<p>Ημερομηνία Έναρξης Δράσης: 31/06/2024</p> <p>Ημερομηνία Λήξης Δράσης: 28/02/2025</p> <p>Χρονική Διάρκεια Υλοποίησης: 8 μήνες</p> <p>Το έργο της ΒΑΑ 2014-2020 Δήμου Χαλκιδέων, δημοπρατήθηκε με προέγκριση Ορων Διακήρυξης από την ΠΠ 2014-2020.</p>
Προαπαιτούμενα - Περιορισμοί	<p>Κατά την Εξέλιξη της διαγωνιστικής διαδικασίας ανάδειξης αναδόχου του ενός και κύριου Υπ.1, μετά την Απόφαση της Αποκ/νης Δκης περί της Νομιμότητας του Π/Υ 2024 του Δήμου Χαλκιδέων, το έργο δύναται να Συμβασιοποιηθεί.</p> <p>Δεν υφίστανται άλλα Προαπαιτούμενα ή Περιορισμοί.</p>

(Δράση 1.1.1 : ΕΝΕΡΓΕΙΑΚΗ ΑΝΑΒΑΘΜΙΣΗ ΔΗΜΟΣΙΩΝ ΚΤΙΡΙΩΝ ΚΑΙ ΥΠΟΔΟΜΩΝ ΣΕ ΠΕΡΙΟΧΗ ΒΑΑ)

Για την 3^η επιμέρους Δράση 1.1.1.3, συμπληρώνονται τα παρακάτω στοιχεία.

ΚΩΔΙΚΟΣ & ΤΙΤΛΟΣ ΔΡΑΣΗΣ	1.1.1.3 Αναβάθμιση δημόσιας υποδομής προς εξοικονόμηση ενέργειας και κόστους
Δικαιούχος	ΔΗΜΟΣ ΧΑΛΚΙΔΕΩΝ
Κύριος Δράσης	ΙΕΡΑ ΜΗΤΡΟΠΟΛΗ ΧΑΛΚΙΔΑΣ, ΙΣΤΙΑΙΑΣ ΚΑΙ ΒΟΡ. ΣΠΟΡΑΔΩΝ
Φορέας Λειτουργίας και Συντήρησης	ΙΕΡΑ ΜΗΤΡΟΠΟΛΗ ΧΑΛΚΙΔΑΣ, ΙΣΤΙΑΙΑΣ ΚΑΙ ΒΟΡ. ΣΠΟΡΑΔΩΝ και ΔΗΜΟΣ ΧΑΛΚΙΔΕΩΝ
Περιγραφή Δράσης	<p>Η πράξη αφορά στην ενεργειακή αναβάθμιση του κτιρίου Ιεράς Μητρόπολης Χαλκίδας & Βορ. Σποράδων 1363,99τμ Κύριων Χώρων μετά 91,60τμ Ημιυπαίθριων ανοικτών χώρων και Υπόγειο 386,17τμ, στην περιοχή «κάστρου» Αγ. Παρασκευής στη Χαλκίδα, έναντι του ομώνυμου διατηρητέου ιστορικού Ιερού Ναού. Το υπόψη κτίριο, που κατασκευάστηκε το 1969, είναι ενεργειακά μη αποδοτικό-ενεργειακής κατηγορίας Η. Με την εγκατάσταση Φ/Β πάνελ στο δώμα του και την περαιτέρω υλοποίηση παρεμβάσεων ενεργειακής αναβάθμισής του, αναμένεται να καταστεί ενεργειακά αποδοτικό και να ανέλθει τουλάχιστον στην ενεργειακή κατηγορία Β. Οι προβλεπόμενες ενεργειακές παρεμβάσεις αφορούν σε αντικατάσταση των υφιστάμενων κουφωμάτων με νέα αλουμινίου, με τοποθέτηση νέων θερμομονώσεων και μόνωσης οροφής Υπογείου και Α' ορόφου, μερική αντικατάσταση κλιματιστικών συσκευών με νέα τεχνολογίας inverter και υψηλής απόδοσης, αντικατάσταση των υφιστάμενων φωτιστικών σωμάτων με νέα τύπου LED, εγκατάσταση τεμαχίων Φωτοβολταϊκού Συστήματος 395Wp/τμχ στη στέγη - με χρήση ενεργειακού συμψηφισμού (Net Metering) - και εγκατάσταση ενεργειακά αναβαθμισμένου λέβητα. Στόχος των προτεινόμενων επεμβάσεων είναι η εξασφάλιση συνθηκών θερμικής άνεσης στον εσωτερικό χώρο του εν λόγω κτιρίου και παράλληλα η ορθολογική χρήση και εξοικονόμηση ενέργειας. Στο πλαίσιο της πράξης και μετά την περάτωση των ενεργειακών παρεμβάσεων - υποέργο 1- θα εκπονηθεί και το ΠΕΑ τελικής κατάστασης του κτιρίου - υποέργο 2.</p>
Προϋπολογισμός	<p>ΥΠ.1 – 994.500,00€ / Επιλέξιμη Δ.Δ. 880.000,00</p> <p>ΥΠ.2 – 5.500,00€ / Επιλέξιμη Δ.Δ. 0,00</p>



Με τη συγχρηματοδότηση
της Ευρωπαϊκής Ένωσης



	Π/Υ ΠΡΑΞΗΣ – 1.000.000,00€ / Επιλέξιμη Δ.Δ. 880.000,00
Σκοπιμότητα – Αναγκαιότητα / Συμβατότητα ή Συνέργεια με ειδικές στρατηγικές / σχέδια και πολιτικές	<p>Στόχος δεν είναι μόνο η απαιτούμενη ισχύς στην ενεργειακή αποδοτικότητα του κτιρίου και η εγκατάσταση συστημάτων που καλύπτουν τις ανάγκες του αλλά μια ολοκληρωμένη μελέτη που διασφαλίζει ταυτόχρονα και επίτευξη υψηλού επιπέδου θερμικής άνεσης.</p> <p>Η υλοποίηση του εν λόγω έργου, με εφαρμογές ενεργειακής καινοτομίας, με επεμβάσεις στο κτιριακό κέλυφος και στις ηλεκτρομηχανολογικές εγκαταστάσεις, με αξιοποίηση Ανανεώσιμων Πηγών Ενέργειας (ΑΠΕ) και δράσεις Εξοικονόμησης Ενέργειας, αναμένεται να μειώσει σημαντικά το ενεργειακό λειτουργικό κόστος και το ανθρακικό αποτύπωμα του εν λόγω δημόσιας χρήσης κτιρίου, υλοποιώντας τον δεσμευτικό στόχο της δημοτικής αρχής για την εφαρμογή μέτρων για την προστασία ενάντια στην κλιματική αλλαγή, και μάλιστα σε μια ιδιαίτερα ιστορικού ενδιαφέροντος αστική περιοχή της Περιοχής Παρέμβασης, όπως η εν προκειμένω περιοχή «κάστρου» Αγ. Παρασκευής.</p>
Συμβολή στους στόχους της Στρατηγικής	<p>Εντός της ΠΠ της ΒΑΑ, η ενεργειακή αναβάθμιση που θα υλοποιηθεί, βασίζεται στο νέο μοντέλο ενεργειακής διακυβέρνησης, όπως εντάσσεται στην στρατηγική της Ευρώπης για την Ενεργειακή Ένωση και στους ενεργειακούς στόχους του 2030, το οποίο προωθεί τα αποκεντρωμένα συστήματα αυτοπαραγωγής ενέργειας από Ανανεώσιμες Πηγές Ενέργειας. Η προσέγγιση που προτείνεται για την ενεργειακή αναβάθμιση οδηγεί σε έργο, το οποίο βασίζεται στις σύγχρονες τεχνολογικές εφαρμογές, με στόχο την μειωμένη κατανάλωση ενέργειας και την μετάβαση σε μία οικονομία χαμηλών εκπομπών διοξειδίου του άνθρακα, ως αποτέλεσμα : 1)Την επίτευξη κάλυψης ελάχιστων ενεργειακών αναγκών όλο το έτος, μέσω παρεμβάσεων-επεμβάσεων στα δομικά στοιχεία του κτιρίου και 2) Την κάλυψη των ενεργειακών αναγκών μέσω της εγκατάστασης Φ/Β και με το κατά το δυνατό αποδοτικότερο σύστημα λοιπών Η/Μ εγκαταστάσεων.</p>
Πεδία Παρέμβασης Προγράμματος «Στερεά Ελλάδα»2021-2027	45 / ΕΣ- RSO5.1 / Π- 5 (ΕΤΠΑ)
Άλλη πηγή χρηματοδότησης (εκτός Προγράμματος «Στερεά Ελλάδα»2021-2027)	<p>Ίδιοι Πόροι Δήμου Χαλκιδέων 114.500,00€ για ΥΠ.1. Ίδιοι Πόροι Ιερ. Μητρ. Χαλκίδας, Ιστιαίας & Β. Σποράδων 5.500,00€ για ΥΠ.2.</p> <p>-----</p> <p>120.000,00€ ΣΥΝΟΛΟ Προβλεπόμενων προς Διάθεση Ιδ.Πόρων Κύριων της Δράσης (Πράξης).</p>
Ποσοτικοί Δείκτες φυσικού αντικείμενου Δράσης (Δείκτες Εκρμών) & Τιμές στόχος 2029	RCO19 – T.M. – 1.841,76
Ποσοτικοί Δείκτες αποτελεσμάτων Δράσης (Δείκτες Αποτελεσμάτων) & Τιμές στόχος 2029	<p>RCR26 – MWh / έτος – 0,36</p> <p>RCR29 – Εκτιμώμενες εκπομπές αερίων του θερμοκηπίου* – Τόνοι Ισοδύναμου CO2 – 0,52</p> <p>RCR95 – Άτομα – 109.256</p>



Τρόπος Ανάθεσης / Εκτέλεσης (αναφορά στο Θεσμικό πλαίσιο)	ΥΠ.1 – Ν.4412/2016 - Έργα Κατασκευών Π/Υ ΚΑΤΩ των ορίων ΥΠ.2 – Ν.4412/2016 - Προμήθειες, Υπηρεσίες <=30.000€ και <=60.000€ για έργα ΤΠΕ, κοινωνικές κ.α. ειδ. Υπηρεσίες.								
Τεκμηρίωση της Διασφάλισης Λειτουργίας	Ιερά Μητρόπολη Χαλκίδας, Ιστιαίας & Βορ. Σποράδων μέσω Εξωτερικού/-ων Συνεργάτη/-ων με την συνδρομή & συνεργασία της Οργανικής Μονάδας Δ/νσης Τεχν. Υπηρεσιών Δήμου Χαλκιδέων / Διαχειριστική Επάρκεια - Ικανότητα								
Ωριμότητα υλοποίησης	<table border="1"> <tr> <td>Ιδιοκτησία γης/οικοπέδου/κτιρίου</td> <td>ΝΑΙ</td> <td>ΟΧΙ</td> <td>Δεν απαιτείται</td> </tr> <tr> <td></td> <td><input checked="" type="checkbox"/></td> <td><input type="checkbox"/></td> <td><input type="checkbox"/></td> </tr> </table>	Ιδιοκτησία γης/οικοπέδου/κτιρίου	ΝΑΙ	ΟΧΙ	Δεν απαιτείται		<input checked="" type="checkbox"/>	<input type="checkbox"/>	<input type="checkbox"/>
	Ιδιοκτησία γης/οικοπέδου/κτιρίου	ΝΑΙ	ΟΧΙ	Δεν απαιτείται					
		<input checked="" type="checkbox"/>	<input type="checkbox"/>	<input type="checkbox"/>					
Έχουν εκπονηθεί όλες οι μελέτες και έχουν εκδοθεί όλες οι απαραίτητες εγκρίσεις/βεβαιώσεις/άδειες για την υλοποίηση της Πράξης;	<table border="1"> <tr> <td>ΝΑΙ</td> <td>ΟΧΙ</td> </tr> <tr> <td><input type="checkbox"/></td> <td><input checked="" type="checkbox"/></td> </tr> </table>	ΝΑΙ	ΟΧΙ	<input type="checkbox"/>	<input checked="" type="checkbox"/>				
ΝΑΙ	ΟΧΙ								
<input type="checkbox"/>	<input checked="" type="checkbox"/>								
Απαιτείται η Ολοκλήρωση και Έγκριση Οριστικής Μελέτης Εφαρμογής και Τευχών Διακήρυξης για το Υπ.1 και η Έκδοση σχετικών Αδειών ή και γνωμοδοτήσεων (ΕΦΑ Εύβοιας & ΣΑ, ΔΕΔΔΗΕ Α.Ε., ΥΔΟΜ κλπ) / Ολοκλήρωση εντός Α' 7μηνου 2024.									
Χρονοπρογραμματισμός Υλοποίησης	<p>Ημερομηνία Έναρξης Δράσης: 31/03/2025</p> <p>Ημερομηνία Λήξης Δράσης: 30/07/2026</p> <p>Χρονική Διάρκεια Υλοποίησης: 16 μήνες</p>								
Προαπαιτούμενα - Περιορισμοί	<p>Το έργο θα υλοποιηθεί και με Προγραμματική Σύμβαση του Δήμου Χαλκιδέων με την Ιερά Μητρόπολη Χαλκίδας, Ιστιαίας & Βορ. Σποράδων.</p> <p>Προαπαιτούμενο για την υλοποίηση του Υπ.2, είναι να έχει ολοκληρωθεί το Κύριο ΥΠ.1.</p> <p>Δεν υφίστανται άλλα Προαπαιτούμενα ή Περιορισμοί.</p>								

Δράση 1.1.2 : ΑΝΑΒΑΘΜΙΣΗ Η ΚΑΙ ΕΚΣΥΓΧΡΟΝΙΣΜΟΣ, ΔΗΜΟΣΙΩΝ ΚΤΙΡΙΑΚΩΝ ΥΠΟΔΟΜΩΝ ΕΚΠΑΙΔΕΥΣΗΣ ΚΑΙ ΤΡΟΧΑΙΟΥ ΥΛΙΚΟΥ ΔΗΜΟΣΙΩΝ ΥΠΟΔΟΜΩΝ ΚΑΘΑΡΩΝ ΑΣΤΙΚΩΝ ΜΕΤΑΦΟΡΩΝ-ΚΙΝΗΤΙΚΟΤΗΤΑΣ, ΣΕ ΠΕΡΙΟΧΗ ΒΑΑ

Για την 1^η επιμέρους Δράση 1.1.2.1, συμπληρώνονται τα παρακάτω στοιχεία.

ΚΩΔΙΚΟΣ & ΤΙΤΛΟΣ ΔΡΑΣΗΣ	1.1.2.1 Αναβάθμιση – Εκσυγχρονισμός Πυρασφάλειας και Ηλεκτρολογικών Εγκαταστάσεων Σχολικών Μονάδων Α/βάθμιας & Β/βάθμιας Εκπαίδευσης Δ.Χαλκιδέων
Δικαιούχος	ΔΗΜΟΣ ΧΑΛΚΙΔΕΩΝ
Κύριος Δράσης	ΔΗΜΟΣ ΧΑΛΚΙΔΕΩΝ
Φορέας Λειτουργίας και Συντήρησης	ΔΗΜΟΣ ΧΑΛΚΙΔΕΩΝ
Περιγραφή Δράσης	Με τη παρούσα δράση προβλέπεται η υλοποίηση των εγκεκριμένων μελετών ενεργητικής πυροπροστασίας στις Σχολικές Δομές του Δήμου Χαλκιδέων. Ο Δήμος Χαλκιδέων έχει ήδη εγκρίνει εβδομήντα οκτώ μελέτες ενεργητικής πυροπροστασίας στα πλαίσια υλοποίησης



	<p>της μελέτης "Μελέτη Πυροπροστασίας σε Σχολικές Μονάδες – Δομές του Δήμου Χαλκιδέων". Το σύνολο των μελετών είναι εγκεκριμένες από την Πυροσβεστική Υπηρεσία. Με το παρόν έργο θα πραγματοποιηθεί η υλοποίηση των εγκεκριμένων μελετών σε είκοσιπέντε (25) σχολικές μονάδες .</p> <p>Επιπλέον , θα πραγματοποιηθούν επεμβάσεις στις ηλεκτρολογικές εγκαταστάσεις των σχολικών μονάδων στα πλαίσια εφαρμογής του προτύπου ΕΛΟΤ 60364 το οποίο καθίσταται υποχρεωτικό από 01/01/2024.</p>
Προϋπολογισμός	Π/Υ ΠΡΑΞΗΣ – 1.000.000,00€ / Επιλέξιμη Δ.Δ. 880.000,00
Σκοπιμότητα – Αναγκαιότητα / Συμβατότητα ή Συνέργεια με ειδικές στρατηγικές / σχέδια και πολιτικές	Δεδομένης της παλαιότητας της πλειονότητας των κτιριακών σχολικών μονάδων Α/βάθμιας & Β/βάθμιας Εκπαίδευσης στον Δήμο Χαλκιδέων, σκοπός του έργου είναι η κάλυψη της αναγκαίας πλέον Βελτίωσης, Αναβάθμισης και Εκσυγχρονισμού των δημόσιων Υποδομών του Δήμου Χαλκιδέων, όπου παρέχονται οι κοινωνικού περιεχομένου δημόσιες υπηρεσίες εκπαίδευσης.
Συμβολή στους στόχους της Στρατηγικής	Το έργο συμβάλει στην βελτίωση και αναβάθμιση της ασφάλειας και της ποιότητας ζωής στις σχολικές κτιριακές μονάδες, κυρίως των εκπαιδευόμενων και των εκπαιδευτών των οποίων επίσης βελτιώνεται και αναβαθμίζεται η παρεχόμενη των υπηρεσία τους στο πλαίσιο της δημόσιας εκπαίδευσης.
Πεδία Παρέμβασης Προγράμματος «Στερεά Ελλάδα» 2021-2027	122 / ΕΣ- RSO5.1 / Π- 5 (ΕΤΠΑ)
Άλλη πηγή χρηματοδότησης (εκτός Προγράμματος «Στερεά Ελλάδα» 2021-2027)	Ίδιοι Πόροι Δήμου Χαλκιδέων 120.000,00€ για το ένα Κύριο ΥΠ.1.
Ποσοτικοί Δείκτες φυσικού αντικειμένου Δράσης (Δείκτες Εκρμών) & Τιμές στόχος 2029	RCO74 – Άτομα – 109.256 RCO76 – έργα – 1
Ποσοτικοί Δείκτες αποτελεσμάτων Δράσης (Δείκτες Αποτελεσμάτων) & Τιμές στόχος 2029	PSR998 – Συμμετέχοντες – 2
Τρόπος Ανάθεσης / Εκτέλεσης (αναφορά στο Θεσμικό πλαίσιο)	ΥΠ.1 – Ν.4412/2016 - Έργα Κατασκευών Π/Υ ΚΑΤΩ των ορίων
Τεκμηρίωση της Διασφάλισης Λειτουργίας	Οργανική Μονάδα Δ/σης Τεχν. Υπηρεσιών Δήμου Χαλκιδέων / Διαχειριστική Επάρκεια - Ικανότητα
Ωριμότητα υλοποίησης	Ιδιοκτησία γης/οικοπέδου/κτιρίου ΝΑΙ <input checked="" type="checkbox"/> ΟΧΙ <input type="checkbox"/> Δεν απαιτείται <input type="checkbox"/>



	Έχουν εκπονηθεί όλες οι μελέτες και έχουν εκδοθεί όλες οι απαραίτητες εγκρίσεις/βεβαιώσεις/άδειες για την υλοποίηση της Πράξης; ΝΑΙ <input checked="" type="checkbox"/> ΟΧΙ <input type="checkbox"/>
Χρονοπρογραμματισμός Υλοποίησης	Ημερομηνία Έναρξης Δράσης: 31/12/2024 Ημερομηνία Λήξης Δράσης: 30/12/2025 Χρονική Διάρκεια Υλοποίησης: 12 μήνες
Προαπαιτούμενα - Περιορισμοί	Απαιτείται η Ολοκλήρωση και Έγκριση Οριστικής Μελέτης Εφαρμογής και Τευχών Διακήρυξης για το ένα και Κύριο ΥΠ.1

(Δράση 1.1.2 : ΑΝΑΒΑΘΜΙΣΗ Η ΚΑΙ ΕΚΣΥΓΧΡΟΝΙΣΜΟΣ, ΔΗΜΟΣΙΩΝ ΚΤΙΡΙΑΚΩΝ ΥΠΟΔΟΜΩΝ ΕΚΠΑΙΔΕΥΣΗΣ ΚΑΙ ΤΡΟΧΑΙΟΥ ΥΛΙΚΟΥ ΔΗΜΟΣΙΩΝ ΥΠΟΔΟΜΩΝ ΚΑΘΑΡΩΝ ΑΣΤΙΚΩΝ ΜΕΤΑΦΟΡΩΝ-ΚΙΝΗΤΙΚΟΤΗΤΑΣ, ΣΕ ΠΕΡΙΟΧΗ ΒΑΑ)

Για την 2^η επιμέρους Δράση 1.1.2.2, συμπληρώνονται τα παρακάτω στοιχεία.

ΚΩΔΙΚΟΣ & ΤΙΤΛΟΣ ΔΡΑΣΗΣ	1.1.2.2 Ευφυές σύστημα Αναβάθμισης Αστικής Κινητικότητας – Μεταφορών περιοχής ΒΑΑ Δήμου Χαλκιδέων
Δικαιούχος	ΔΗΜΟΣ ΧΑΛΚΙΔΕΩΝ
Κύριος Δράσης	ΔΗΜΟΣ ΧΑΛΚΙΔΕΩΝ
Φορέας Λειτουργίας και Συντήρησης	ΔΗΜΟΣ ΧΑΛΚΙΔΕΩΝ
Περιγραφή Δράσης	<p>Το έργο αφορά την προμήθεια και εγκατάσταση ενός Ευφυούς Συστήματος Διαχείρισης Κυκλοφορίας, σε σημεία της περιοχής ΒΑΑ του οδικού δικτύου του Δήμου Χαλκιδέων.</p> <p>Το σύστημα ευφυούς διαχείρισης κυκλοφορίας προβλέπεται να εφαρμοστεί στους παρακάτω έξι (6) σηματοδοτούμενους κόμβους υψηλής κυκλοφοριακής ζήτησης επί βασικών οδικών αξόνων.</p> <ol style="list-style-type: none"> 1. Οδ. Ελ.Βενιζέλου – Παπαναστασίου – Πλατ. Δημοτ. Αγοράς. 2. Οδ. Αρεθούσης – 28ης Οκτωβρίου (κόμβος Δάρινγκ). 3. Οδ. Ληλαντίων – Μάριου Δοξάκη και Μεγ. Αλεξάνδρου. 4. Οδ. Ληλαντίων –Στύρων και Ορέστη Μακρή. 5. Οδ. Ορέστη Μακρή – Λεωφ. Χαινά και Γεωρ. Παπανδρέου. 6. Οδ. Νεοφύτου – Προαστείου – Λεωφ. Χαινά – Κατσικογιάννη – Αβάντων. <p>Συνοπτικά, το σύστημα θα περιλαμβάνει τον κάτωθι εξοπλισμό και λογισμικό:</p> <ol style="list-style-type: none"> 1) Πλατφόρμα (Λογισμικό) Αστικής Κινητικότητας με τα κάτωθι υποσυστήματα <ol style="list-style-type: none"> a. Τηλε-επιτήρησης & Αναγγελίας Βλαβών Φωτεινής Σηματοδότησης b. Διαχείρισης Ηλεκτρονικών Πινακίδων Μεταβλήτων Μηνυμάτων c. Διαχείρισης Περιβαλλοντικών Αισθητήρων



	<p>d. Υπολογισμού Χρόνων Ταξιδιού e. Συνεργατικών Μεταφορών (C-ITS).</p> <ol style="list-style-type: none"> 2) Εξοπλισμό Αναβάθμισης υφιστάμενων ρυθμιστών κυκλοφορίας και διασύνδεση τους με το σύστημα τηλε-επιτήρησης και αναγγελίας βλαβών 3) Αισθητήρες Ανίχνευσης Οχημάτων. 4) Συσκευές Αφής Πεζών με πρόβλεψη ηχητικής ειδοποίησης για ΑΜΕΑ. 5) Σηματοδότες LED προς αντικατάσταση παλαιών σηματοδοτών με λαμπτήρες. 6) Μονάδες αντίστροφης μέτρησης χρόνου πεζού. 7) Αισθητήρες ανίχνευσης περιβαλλοντικών μεγεθών που άπτονται της κινητικότητας (Μικροσωματίδια, NO, CO, CO² κτλ). 8) Εξοπλισμό συνεργατικών μεταφορών (C-ITS) για την προτεραιότητα συγκεκριμένων χρηστών σε σηματοδοτούμενους κόμβους (π.χ. προτεραιότητα σε ασθενοφόρα, πυροσβεστικά οχήματα, δημόσια λεωφορεία κ.α.). 9) Ανασχεδιασμό των υφιστάμενων μελετών φωτεινής σηματοδότησης, βάσει επικαιροποιημένων κυκλοφοριακών δεδομένων. <p>Η αποπεράτωση του έργου προβλέπεται να γίνει εντός δώδεκα (12) μηνών από την υπογραφή της σύμβασης.</p>
<p>Προϋπολογισμός</p>	<p>Π/Υ ΠΡΑΞΗΣ – 473.060,00€ / Επιλέξιμη Δ.Δ. 416.292,80</p>
<p>Σκοπιμότητα – Αναγκαιότητα / Συμβατότητα ή Συνέργεια με ειδικές στρατηγικές / σχέδια και πολιτικές</p>	<p>Η σκοπιμότητα και αναγκαιότητα του έργου, προκύπτει από τους παρακάτω επιδιωκόμενους προς επίτευξη στόχους:</p> <ul style="list-style-type: none"> • Βελτιστοποίηση του ελέγχου και της διαχείρισης της κυκλοφορίας, μέσω της φωτεινής σηματοδότησης και βελτίωσης της λειτουργίας αυτόνομων κόμβων ή κόμβων σε λειτουργία συντονισμένης αρτηρίας. • Αναβάθμισης της οδικής ασφάλειας οχημάτων, πεζών και ΑΜΕΑ. • Πληροφόρησης των πολιτών/οδηγών σε όλα τα στάδια του ταξιδιού (pre-trip / on-trip) με διάφορα μέσα (ηλεκτρονικές πινακίδες μηνυμάτων, διαδικτυακή πύλη και mobile app). • Συλλογής των απαραίτητων κυκλοφοριακών και άλλων δεδομένων, για την επιλογή στρατηγικής διαχείρισης της κυκλοφορίας σε πραγματικό χρόνο. • Μείωσης του συνορισμού οχημάτων ανά οδό κόμβου και των χρόνων αναμονής σε σηματοδοτούμενους κόμβους • Μείωσης του περιβαλλοντικού αποτυπώματος των μεταφορών στην πόλη. <p>Σκοπός του έργου είναι η κάλυψη του αναγκαίου και πλέον πλήρους Εκσυγχρονισμού, Αναβάθμισης και Βελτίωσης, των δημόσιων αυτών Υποδομών υπερτοπικού χαρακτήρα για την Χαλκίδα εντός της ΠΠ της ΒΑΑ. Το έργο είναι συμβατό με τους ΕΣ 1.1 «Βελτίωση ποιότητας ζωής» και ΕΣ 1.2 «Βιώσιμη κινητικότητα» στον ΑΠ1. «Αστική Αναζωογόνηση» της ΟΧΕ/ΒΑΑ Δήμου Χαλκιδέων, αλλά και σε συνέργεια και με άλλες υλοποιούμενες και νέες προτεινόμενες δράσεις/έργα, συμβάλλοντας προσθετικά στους ΕΣ των ΑΠ 1. «Αστική Αναζωογόνηση» & 2α «Ελκυστικότητα για τουρισμό και επιχειρήσεις» της ΟΧΕ/ΒΑΑ Δήμου Χαλκιδέων.</p>
<p>Συμβολή στους στόχους</p>	<p>Το έργο συμβάλει πλήρως στην ασφάλεια των μετακινήσεων πεζών και οχημάτων και στον εκσυγχρονισμό και στην βελτίωση και πλήρη</p>



της Στρατηγικής	αναβάθμιση της ποιότητας ζωής, στις υψηλού κυκλοφορικού φόρτου οδούς και υψηλών απαιτήσεων τροχαίου υλικού καθαρών αστικών μεταφορών – αστικής και αποτελεσματικής κινητικότητας, στην πόλη της Χαλκίδας εντός της ΠΠ της ΒΑΑ.
Πεδία Παρέμβασης Προγράμματος «Στερεά Ελλάδα» 2021-2027	81 / ΕΣ- RSO5.1 / Π- 5 (ΕΤΠΑ)
Άλλη πηγή χρηματοδότησης (εκτός Προγράμματος «Στερεά Ελλάδα» 2021-2027)	Ίδιοι Πόροι Δήμου Χαλκιδέων 56.767,20€ για το ένα Κύριο ΥΠ.1.
Ποσοτικοί Δείκτες φυσικού αντικείμενου Δράσης (Δείκτες Εκρμών) & Τιμές στόχος 2029	RCO74 – Άτομα – 109.256 RCO76 – έργα – 1
Ποσοτικοί Δείκτες αποτελεσμάτων Δράσης (Δείκτες Αποτελεσμάτων) & Τιμές στόχος 2029	RCR29 – Εκτιμώμενες εκπομπές αερίων του θερμοκηπίου* – Τόνοι Ισοδύναμου CO2 – 0,80 PSR998 – Συμμετέχοντες – 2
Τρόπος Ανάθεσης / Εκτέλεσης (αναφορά στο Θεσμικό πλαίσιο)	ΥΠ.1 – Ν.4412/2016 - Προμήθεια και Εγκατάσταση Π/Υ ΑΝΩ των ορίων
Τεκμηρίωση της Διασφάλισης Λειτουργίας	Οργανική Μονάδα Δ/σης Τεχν. Υπηρεσιών Δήμου Χαλκιδέων / Διαχειριστική Επάρκεια - Ικανότητα
Ωριμότητα υλοποίησης	Ιδιοκτησία γης/οικοπέδου/κτιρίου ΝΑΙ <input checked="" type="checkbox"/> ΟΧΙ <input type="checkbox"/> Δεν απαιτείται <input type="checkbox"/>
	Έχουν εκπονηθεί όλες οι μελέτες και έχουν εκδοθεί όλες οι απαραίτητες εγκρίσεις/βεβαιώσεις/άδειες για την υλοποίηση της Πράξης; ΝΑΙ <input type="checkbox"/> ΟΧΙ <input checked="" type="checkbox"/>
	Απαιτείται η Ολοκλήρωση και Έγκριση της Οριστικής Μελέτης Εφαρμογής, που αναμένεται να έχει ολοκληρωθεί εντός του Α' 7μηνου 2024.
Χρονοπρογραμματισμός Υλοποίησης	Ημερομηνία Έναρξης Δράσης: 30/04/2025 Ημερομηνία Λήξης Δράσης: 29/04/2026 Χρονική Διάρκεια Υλοποίησης: 12 μήνες
Προαπαιτούμενα - Περιορισμοί	Απαιτείται η Έγκριση των Νέων Μελετών Σηματορρύθμισης Κόμβων απο τις αρμόδιες υπηρεσίες. Απαιτείται η Ολοκλήρωση και Έγκριση Οριστικής Μελέτης Εφαρμογής και Τευχών Διακήρυξης για το ένα και Κύριο ΥΠ.1



(Δράση 1.1.2 : ΑΝΑΒΑΘΜΙΣΗ Η ΚΑΙ ΕΚΣΥΓΧΡΟΝΙΣΜΟΣ, ΔΗΜΟΣΙΩΝ ΚΤΙΡΙΑΚΩΝ ΥΠΟΔΟΜΩΝ ΕΚΠΑΙΔΕΥΣΗΣ ΚΑΙ ΤΡΟΧΑΙΟΥ ΥΛΙΚΟΥ ΔΗΜΟΣΙΩΝ ΥΠΟΔΟΜΩΝ ΚΑΘΑΡΩΝ ΑΣΤΙΚΩΝ ΜΕΤΑΦΟΡΩΝ-ΚΙΝΗΤΙΚΟΤΗΤΑΣ, ΣΕ ΠΕΡΙΟΧΗ ΒΑΑ)

Για την 3^η επιμέρους Δράση 1.1.2.3, συμπληρώνονται τα παρακάτω στοιχεία.

ΚΩΔΙΚΟΣ & ΤΙΤΛΟΣ ΔΡΑΣΗΣ	1.1.2.3 Δημιουργία Υποδομής Στέγασης ΕΕΕΕΚ Χαλκίδας
Δικαιούχος	ΔΗΜΟΣ ΧΑΛΚΙΔΕΩΝ
Κύριος Δράσης	ΔΗΜΟΣ ΧΑΛΚΙΔΕΩΝ
Φορέας Λειτουργίας και Συντήρησης	ΔΗΜΟΣ ΧΑΛΚΙΔΕΩΝ
Περιγραφή Δράσης	<p>Με τη παρούσα πράξη πρόκειται να λυθεί το χρόνιο πρόβλημα στέγασης του ΕΕΕΕΚ (Εργαστήρια Ειδικής Επαγγελματικής Εκπαίδευσης και Κατάρτισης) Χαλκίδας, της Β΄/θμιας Εκπαίδευσης.</p> <p>Σήμερα φοιτούν 72 εγγεγραμμένα παιδιά και ενήλικες (16-22 ετών) με αναπηρία από όλη την Εύβοια και στεγάζονται σε λιγοστές προκατασκευασμένες παλιές αίθουσες (κοντέινερς) με σοβαρές ελλείψεις όπου δεν πληρούνται οι σύγχρονες προδιαγραφές για ένα σχολείο και ιδιαίτερα για άτομα με ειδικές ανάγκες. Καθίσταται επιτακτική η ανάγκη για την κατασκευή νέου σύγχρονου σχολείου.</p> <p>Το κτίριο θα κατασκευασθεί σε τμήμα οικοπέδου στο Ο.Τ 1064 του σχεδίου πόλεως Χαλκίδας, το οποίο ανήκει στην Περιφέρεια Στερεάς Ελλάδας και θα παραχωρηθεί στο Δήμο Χαλκιδέων. Σήμερα η χρήση για το συγκεκριμένο οικόπεδο είναι "Διοικητικό κέντρο Χαλκίδας". Οι αρμόδιες Υπηρεσίες προχωρούν στην αλλαγή χρήσης σε εκπαιδευτήρια με τροποποίηση του ΓΠΣ και του σχεδίου πόλεως Χαλκίδας .</p> <p>Για την κατασκευή του κτιρίου έχει εκπονηθεί η αρχιτεκτονική μελέτη. Το κτίριο θα είναι ισόγειο με τμήμα υπογείου με συνολικό εμβαδό 3.426τμ.</p> <p>Οι κύριοι χώροι Ισογείου θα αποτελούνται από :</p> <ul style="list-style-type: none"> • 2 αίθουσες γυμναστικής με WC ΑΜΕΑ, αποθήκη και γραφεία, • 1 Ιατρείο με αίθουσα ανάρρωσης, WC ΑΜΕΑ και WC, • 1 Κουζίνα, τραπεζαρία, αποθήκη, WC προσωπικού, • αίθουσα πολλαπλών χρήσεων, φουαγιέ, αποδυτήρια, WC και WC κοινού, παρασκήνια, • Αίθουσα εργοθεραπείας, • Αίθουσα αισθητηριακής ολοκλήρωσης, • 3 αίθουσες αυτόνομης διαβίωσης (καθιστικό, κουζίνα, WC ΑΜΕΑ) • Αίθουσα υδροθεραπείας με πισίνα, WC ΑΜΕΑ και Φυσιοθεραπευτήριο • 10 αίθουσες διδασκαλίας, εργαστήρια, αίθουσα μουσικής και καλλιτεχνικών, • 11 γραφεία. <p>Οι βοηθητικοί χώροι προβλέπονται στο Υπόγειο και θα αποτελούνται από τ΄ αποδυτήρια και τις εγκαταστάσεις θέρμανσης, το λεβητοστάσιο και αποθήκες.</p>



Προϋπολογισμός	Π/Υ ΠΡΑΞΗΣ – 9.000.000,00€ / Επιλέξιμη Δ.Δ. 7.092.656,25
Σκοπιμότητα – Αναγκαιότητα / Συμβατότητα ή Συνέργεια με ειδικές στρατηγικές / σχέδια και πολιτικές	Δεδομένου ότι η εν λόγω σχολική μονάδα στεγάζονταν σε μισθωμένο κτίριο και σήμερα στεγάζεται σε λιγότερες προκατασκευασμένες παλιές αίθουσες (κοντέινερς) με σοβαρές ελλείψεις για χρήση εκπαίδευσης ΑΜεΑ, σκοπός του έργου είναι η κάλυψη της αναγκαίας πλέον Δημιουργίας και Κατασκευής της νέας αυτής δημόσιας Υποδομής υπερτοπικού χαρακτήρα του Δήμου Χαλκιδέων, όπου παρέχονται οι κοινωνικού περιεχομένου δημόσιες υπηρεσίες δευτεροβάθμιας εκπαίδευσης ευπαθούς ομάδας ΑΜεΑ.
Συμβολή στους στόχους της Στρατηγικής	Το έργο της Δημιουργίας και Κατασκευής της νέας Υποδομής του Σχολικού συγκροτήματος ΕΕΕΕΚ Χαλκίδας, συμβάλλει περαιτέρω στην βελτίωση και αναβάθμιση της ποιότητας ζωής στην σχολική κοινότητα και κυρίως των εκπαιδευόμενων ΑΜεΑ αλλά και των ειδικών εκπαιδευτών τους. Για το σύνολο της σχολικής αυτής κοινότητας, βελτιώνεται και αναβαθμίζεται η παροχή από τον Δήμο Χαλκιδέων των κοινωνικών υπηρεσιών δευτεροβάθμιας εκπαίδευσης, αλλά και το περιβάλλον των χώρων εκπαίδευσης και εργασίας, στο πλαίσιο των απαιτούμενων παροχών ίσων ευκαιριών εκπαίδευσης και σε ευπαθείς ομάδες ΑΜεΑ της δημόσιας εκπαίδευσης.
Πεδία Παρέμβασης Προγράμματος «Στερεά Ελλάδα» 2021-2027	124 / ΕΣ- RSO5.1 / Π- 5 (ΕΤΠΑ) (Πεδ.Παρέμβασης μη προβλεπόμενο στο Ισχύον Προγρ. «Στερεά Ελλάδα» - απαιτείται αναθεώρηση)
Άλλη πηγή χρηματοδότησης (εκτός Προγράμματος «Στερεά Ελλάδα» 2021-2027)	Ίδιοι Πόροι Δήμου Χαλκιδέων 1.907.343,75€ για το ένα Κύριο ΥΠ.1.
Ποσοτικοί Δείκτες φυσικού αντικειμένου Δράσης (Δείκτες Εκροών) & Τιμές στόχος 2029	RCO74 – Άτομα – 109.256 RCO76 – έργα – 1
Ποσοτικοί Δείκτες αποτελεσμάτων Δράσης (Δείκτες Αποτελεσμάτων) & Τιμές στόχος 2029	PSR998 – Συμμετέχοντες – 2
Τρόπος Ανάθεσης / Εκτέλεσης (αναφορά στο Θεσμικό πλαίσιο)	ΥΠ.1 – Ν.4412/2016 - Έργα Κατασκευών Π/Υ ΑΝΩ των ορίων
Τεκμηρίωση της Διασφάλισης Λειτουργίας	Οργανική Μονάδα Δ/νσης Τεχν. Υπηρεσιών Δήμου Χαλκιδέων / Διαχειριστική Επάρκεια - Ικανότητα
Ωριμότητα υλοποίησης	Ιδιοκτησία γης/οικοπέδου/κτιρίου <input type="checkbox"/> ΝΑΙ <input type="checkbox"/> ΟΧΙ <input checked="" type="checkbox"/> Δεν απαιτείται <input type="checkbox"/>



	<p><i>Τμήμα οικοπέδου στο Ο.Τ 1064 του σχεδίου πόλεως Χαλκίδας, που ανήκει στην Περιφ. Στ. Ελλάδα και θα παραχωρηθεί στο Δήμο Χαλκιδέων, για την συγκεκριμένη χρήση.</i></p>
	<p>Έχουν εκπονηθεί όλες οι μελέτες και έχουν εκδοθεί όλες οι απαραίτητες εγκρίσεις/βεβαιώσεις/άδειες για την υλοποίηση της Πράξης; ΝΑΙ <input type="checkbox"/> ΟΧΙ <input checked="" type="checkbox"/></p>
	<p>Απαιτούνται :</p> <ol style="list-style-type: none"> 1. Τροποποίηση ΓΠΣ και σχεδίου πόλεως ως προς τη χρήση γής. 2. Παραχώρηση Χρήσης οικοπεδου από Περιφ. Στ. Ελλάδα. 3. Έγκριση κτιριολογικού προγράμματος και Αρχιτεκτονικής Μελέτης. 4. Ολοκλήρωση και Έγκριση λοιπών Μελετών πλύν της Αρχιτεκτονικής. 5. Γνωμοδότηση – Έγκριση της ΕΦΑ Εύβοιας και ΣΑ. 6. Έκδοση Απόφασης Έγκρισης Περιβαλλοντικών Όρων ή απαλλαγή από ΑΕΠΟ (εάν απαιτείται). 7. Έκδοση Οικοδ. Άδειας. <p>Ολοκλήρωση Υλοποίησης των παραπάνω έως 30/11/2026.</p> <p>Από 01/10/2026 μπορεί να ξεκινήσει η διαδικασία Πρόσκλησης, Υποβολής Αίτησης Χρηματοδότησης και Απόφαση Ένταξης και Χρηματοδότησης του Έργου, που δύναται να έχει ολοκληρωθεί έως 31/06/2027.</p>
Χρονοπρογραμματισμός Υλοποίησης	<p>Ημερομηνία Έναρξης Δράσης: 31/08/2027</p> <p>Ημερομηνία Λήξης Δράσης: 30/08/2029</p> <p>Χρονική Διάρκεια Υλοποίησης: 24 μήνες</p>
Προαπαιτούμενα - Περιορισμοί	<p>Η τροποποίηση του ΓΠΣ και σχεδίου πόλεως ως προς τη χρήση γής του οικοπέδου της Περιφ. Στ. Ελλάδα και η εν συνεχεία Παραχώρηση της Χρήσης στον Δήμο Χαλκιδέων.</p> <p>Ολοκλήρωση των παραπάνω προαπαιτούμενων εντός του έτους 2024.</p> <p>Αναθεώρηση του ΠΕΠ 2021-2027, ως προς το Πεδ.Παρέμβασης 124.</p>

Ειδικός Στόχος 1.2 : Βιώσιμη Κινητικότητα

Δράση 1.2.1 : ΚΑΤΑΣΚΕΥΗ ΟΔΩΝ ΓΙΑ ΤΗ ΒΕΛΤΙΩΣΗ ΤΗΣ ΣΥΝΔΕΣΙΜΟΤΗΤΑΣ ΣΕ ΠΕΡΙΟΧΗ ΒΑΑ

Για την 1^η επιμέρους Δράση 1.2.1.1, συμπληρώνονται τα παρακάτω στοιχεία.

ΚΩΔΙΚΟΣ & ΤΙΤΛΟΣ ΔΡΑΣΗΣ	1.2.1.1 Βελτίωση Αστικού Περιβάλλοντος - Ανάπλαση (άξονα) επί των : Λεωφόρου Ελ. Βενιζέλου και Οδ. 28ης Οκτωβρίου (ΟΠΣ: 6001754 / Πρόγραμμα ΣτΕ 2021 – 2027 / Εκτελείται με Νομική Δέσμευση)
Δικαιούχος	ΥΠ.1 – ΔΗΜΟΣ ΧΑΛΚΙΔΕΩΝ (για ΥΠ.2 – ΕΦΑ ΕΥΒΟΙΑΣ / ΧΑΛΚΙΔΑ)
Κύριος Δράσης	ΔΗΜΟΣ ΧΑΛΚΙΔΕΩΝ



Φορέας Λειτουργίας και Συντήρησης	ΔΗΜΟΣ ΧΑΛΚΙΔΕΩΝ
Περιγραφή Δράσης	<p>Η προτεινόμενη Πράξη αφορά στην ανάπλαση της Λεωφόρου Ελ. Βενιζέλου - 28ης Οκτωβρίου και στην κατασκευή ποδηλατικής διαδρομής. Η υλοποίηση του Έργου ανάπλασης - αναβάθμισης του Κεντρικού Οδικού Άξονα Ε. Βενιζέλου – 28ης Οκτωβρίου θα γίνει σε μήκος 1.242μ, με παράλληλη κατασκευή ποδηλατικής διαδρομής συνολικού μήκους εκατέρωθεν 2305μ και εντάσσεται στη συνολικότερη στρατηγική του Δήμου Χαλκιδέων για την ανάδειξη για την αναμόρφωση της Χαλκίδας σε μια βιώσιμη και τουριστικά ελκυστική πόλη και ειδικότερα στην ανάδειξη του ιστορικού κέντρου της πόλης σε έναν εμβληματικό τόπο υψηλής ποιότητας ζωής και επισκεψιμότητας, μέσω και της προώθησης της στρατηγικών χαμηλών εκπομπών διοξειδίου του άνθρακα και της αειφόρου πολυτροπικής αστικής κινητικότητας. Το Φυσικό Αντικείμενο (Φ.Α.) αυτού του Τεχνικού Έργου Υποδομής (ΥΠ.1 Πράξης), αφορά γενικά εργασίες Αντικατάστασης Πλακοστρώσεων και Διαπλάτυνσης Πεζοδρομίων, Δημιουργίας Ποδηλατικής Διαδρομής, Φρεζάρισμα υπάρχοντος οδοστρώματος και Ασφαλτόστρωση, Συντήρησης και Νέας Φύτευσης Πράσινου, Αντικατάστασης Φωτιστικών Σωμάτων. Σε όλο το Έργο προβλέπεται να γίνει Χρήση Ψυχρών Υλικών και σε Συνδυασμό με το Πράσινο και τα Νέα Φωτιστικά Σώματα, στόχος είναι η Επίτευξη της Βελτίωσης του Μικροκλίματος και Μείωσης των Εκπομπών CO₂, στην Αστική αυτή περιοχή Παρέμβασης της ΣΒΑΑ Χαλκίδας.</p> <p>ΥΠΟΕΡΓΟ 2 Αρχαιολογικές εργασίες και σωστικές ανασκαφικές έρευνες σε περίπτωση εντοπισμού αρχαιοτήτων, στο χώρο περιοχής εκτέλεσης χωματουργικών εργασιών, δηλαδή εκσκαφικών εργασιών και πάσης φύσεως εργασιών διαμόρφωσης του χώρου του Τεχνικού Κύριου Υποέργου 1, επί της Λεωφόρου Ελ. Βενιζέλου από την διασταύρωση αυτής με τις Οδούς Φαρμακίδου και Αγγελή Γοβιού και σε συνέχεια αυτής επί της οδού 28ης Οκτωβρίου έως την διασταύρωση κόμβου «Δάρινγκ», με πρόσληψη απαραίτητου προσωπικού και με την προμήθεια ΜΑΠ, απαραίτητων ανασκαφικών υλικών και εργαλείων, ειδών συσκευασίας, και αναθέσεις υπηρεσιών κλπ.</p>
Προϋπολογισμός	<p>ΥΠ.1 – 3.426.667,98€ = Επιλέξιμη Δ.Δ.</p> <p>ΥΠ.2 – 103.600,00€ = Επιλέξιμη Δ.Δ.</p> <p>Π/Υ ΠΡΑΞΗΣ – 3.530.267,98€ = Επιλέξιμη Δ.Δ.</p> <p>Ο Π/Υ της πράξης προκύπτει από το ποσό της Εργολ.Σύμβασης του Κύριου ΥΠ.1 και το ποσό χρημ/σης αρχαιολογικών εργασιών δι αυτεπιστασίας.</p>
Σκοπιμότητα – Αναγκαιότητα / Συμβατότητα ή Συνέργεια με ειδικές στρατηγικές / σχέδια και πολιτικές	<p>Η Προτεινόμενη παρέμβαση σε μία έκταση 36.012τμ αφορά την ανάπλαση κατά μήκος της Λεωφ. Ελ. Βενιζέλου (από Συμβολή με Οδ. Φαρμακίδου & Αγγελή Γοβιού) και την συνέχεια Αυτής Οδό 28ης Οκτωβρίου του κύριου Οδικού Δικτύου Συλλεκτήριων Οδών και Κεντρικών Κ.Χ. Περιοχής Παρέμβασης της ΣΒΑΑ Χαλκίδας. Η υλοποίηση της Πράξης κρίνεται απολύτως απαραίτητη καθώς συνδέεται και συμπληρώνει άλλες προτεινόμενες παρεμβάσεις του ΣΒΑΑ Χαλκίδας αλλά και του Εθνικού σχεδιασμού καθώς συμβάλλει στον Ειδικό Στόχο του Ε.Π. Στερεάς Ελλάδας «Υποστήριξη της</p>



	μετάβασης σε μια οικονομία χαμηλών εκπομπών διοξειδίου του άνθρακα σε όλους τους τομείς» καθώς και στην επενδυτική προτεραιότητα «Πρωώθηση στρατηγικών χαμηλών εκπομπών διοξειδίου του άνθρακα για όλα τα είδη περιοχών, ιδιαίτερα για τις αστικές περιοχές, συμπεριλαμβανομένης της προώθησης της αειφόρου πολυτροπικής αστικής κινητικότητας και των μέτρων προσαρμογής σχετικά με τον περιορισμό των επιπτώσεων».
Συμβολή στους στόχους της Στρατηγικής	<p>Η υλοποίηση της πράξης στην Αστική αυτή περιοχή Παρέμβασης της ΣΒΑΑ Χαλκίδας θα συμβάλει στη βελτίωση των συνθηκών και των τρόπων μετακίνησης των πολιτών αλλά και στη βελτίωση του Μικροκλίματος λόγω και της Μείωσης των Εκπομπών CO2 με πολλαπλά οφέλη τόσο στην ποιότητα ζωής των κατοίκων όσο και στην ανάδειξη της πόλης σε μια "βιώσιμη" και "έξυπνη" αστική πόλη.</p> <p>Τα κύρια αναμενόμενα οφέλη της προτεινόμενης πράξης θα είναι, η ανάδειξη της πόλης της Χαλκίδας σε μια βιώσιμη και τουριστικά ελκυστική πόλη σε έναν εμβληματικό τόπο υψηλής ποιότητας ζωής και επισκεψιμότητας, μέσω και της προώθησης της Βιώσιμης Αστικής Κινητικότητας.</p> <p>Ο ωφελούμενος πληθυσμός από την υλοποίηση της προτεινόμενης πράξης, θα είναι το σύνολο των κατοίκων του Δήμου Χαλκιδέων καθώς και οι επισκέπτες αυτής.</p>
Πεδία Παρέμβασης Προγράμματος «Στερεά Ελλάδα» 2021-2027	90 / ΕΣ- RSO5.1 / Π- 5 (ΕΤΠΑ)
Άλλη πηγή χρηματοδότησης (εκτός Προγράμματος «Στερεά Ελλάδα» 2021-2027)	ΟΧΙ
Ποσοτικοί Δείκτες φυσικού αντικειμένου Δράσης (Δείκτες Εκροών) & Τιμές στόχος 2029	RCO46 – χιλιόμετρα – 1,24
Ποσοτικοί Δείκτες αποτελεσμάτων Δράσης (Δείκτες Αποτελεσμάτων) & Τιμές στόχος 2029	RCR56 – Ισοδύναμες Ανθρωποημέρες – 7.00
Τρόπος Ανάθεσης / Εκτέλεσης (αναφορά στο Θεσμικό πλαίσιο)	ΥΠ.1 – Ν.4412/2016 - Έργα Κατασκευών Π/Υ ΚΑΤΩ των ορίων ΥΠ.2 – Λοιπές Περιπτώσεις - Αρχαιολογικές έρευνες/εργασίες με Ίδια Μέσα
Τεκμηρίωση της Διασφάλισης Λειτουργίας	Οργανική Μονάδα Δ/σης Τεχν. Υπηρεσιών Δήμου Χαλκιδέων / Διαχειριστική Επάρκεια - Ικανότητα
Ωριμότητα υλοποίησης	Ιδιοκτησία γης/οικοπέδου/κτιρίου ΝΑΙ <input checked="" type="checkbox"/> ΟΧΙ <input type="checkbox"/> Δεν απαιτείται <input type="checkbox"/>



	Έχουν εκπονηθεί όλες οι μελέτες και έχουν εκδοθεί όλες οι απαραίτητες εγκρίσεις/βεβαιώσεις/άδειες για την υλοποίηση της Πράξης; ΝΑΙ <input checked="" type="checkbox"/> ΟΧΙ <input type="checkbox"/>
Χρονοπρογραμματισμός Υλοποίησης	Ημερομηνία Έναρξης Δράσης : 31/10/2023 Ημερομηνία Λήξης Δράσης : 18/06/2025 Χρονική Διάρκεια Υλοποίησης : 19,6 μήνες
Προαπαιτούμενα - Περιορισμοί	Δεν Υφίστανται Προαπαιτούμενα ή και Περιορισμοί

Δράση 1.2.2 : ΥΠΟΔΟΜΕΣ ΓΙΑ ΚΑΘΑΡΕΣ ΑΣΤΙΚΕΣ ΜΕΤΑΦΟΡΕΣ ΣΕ ΠΕΡΙΟΧΕΣ ΒΑΑ

Για την 1^η επιμέρους Δράση 1.2.2.1, συμπληρώνονται τα παρακάτω στοιχεία.

ΚΩΔΙΚΟΣ & ΤΙΤΛΟΣ ΔΡΑΣΗΣ	1.2.2.1 Ανάπλαση, Αναβάθμιση Υποδομών Οδών Ήπιας Κυκλοφορίας – Περιπάτου & Ποδηλασίας Χαλκίδας
Δικαιούχος	ΔΗΜΟΣ ΧΑΛΚΙΔΕΩΝ
Κύριος Δράσης	ΔΗΜΟΣ ΧΑΛΚΙΔΕΩΝ
Φορέας Λειτουργίας και Συντήρησης	ΔΗΜΟΣ ΧΑΛΚΙΔΕΩΝ
Περιγραφή Δράσης	<p>Η προτεινόμενη δράση, στο πλαίσιο της Στρατηγικής ΟΧΕ/ΒΑΑ 2021-2027 του Δήμου Χαλκιδέων, αφορά παρεμβάσεις στις δημόσιες υποδομές οδών για καθαρές αστικές μεταφορές, που συμπεριλαμβάνονται στο ολοκληρωμένο δίκτυο πράσινων διαδρομών και κοινόχρηστων χώρων του ΣΒΑΚ Δήμου Χαλκιδέων.</p> <p>Σκοπός του έργου, η προσθετική συμβολή επίτευξης στόχων του ΣΒΑΚ σε ορίζοντα πενταετίας (2022 – 2027), όπως :</p> <ol style="list-style-type: none"> 1ο. υλοποίησης του 50% του δικτύου πράσινων διαδρομών με προτεραιότητα δημοφιλής και σημαντικούς προορισμούς, όπως εμπορικό και ιστορικό κέντρο, πλατείες, σχολικά συγκροτήματα, γειτονιές κατοικίας, κλπ, 2ο. διαπλάτυνσης πεζοδρομιών ώστε το 30% του συνόλου των υφιστάμενων με πλάτος <1,5μ., να αποκτήσουν min πλάτος 1,5μ. ή 2,25μ. (κατ' ελάχιστον στη μία πλευρά της οδού), 3ο. παρεμβάσεις και αύξηση ηλιοποιήσεων οδών και πεζοδρόμων, του οδικού δικτύου, 4ο. παρεμβάσεις στο τοπικό οδικό δίκτυο για την βελτίωση της λειτουργίας του δικτύου οχημάτων και πεζών μέσω ήπιων σεναρίων αρχιτεκτονικής ανάπλασης – αναβάθμισης (οδοφωτισμός), 5ο. μείωσης ή και απαγόρευσης της παρόδιας στάθμευσης ή αντικατάσταση αυτής με πεζόδρομους/ποδηλατόδρομους ή και οριοθέτησης των θέσεων στάθμευσης με εγκυβωτισμό, 6ο. κυκλοφοριακής οργάνωσης μέσω ήπιων σεναρίων αρχιτεκτονικής ανάπλασης – αναβάθμισης,



- 7ο. επέκτασης της διαμόρφωσης του οδικού περιβάλλοντος, προς περαιτέρω ενθάρρυνση της πεζής ή και ποδηλατικής μετακίνησης, για κάθε ηλικιακή ομάδα, αλλά και για άτομα ΑΜΕΑ και
- 8ο. αύξησης του τοπικού οδικού δικτύου, με μειωμένο όριο ταχύτητας στα 30km/h.

Κατά τα παραπάνω, με τις παρεμβάσεις του έργου στις δημόσιες υποδομές του τοπικού οδικού δικτύου της Χαλκίδας, επιτυγχάνεται η βιώσιμη και αποτελεσματική κινητικότητα, μέσω :

- της επέκτασης της διαμόρφωσης φιλικού και προσβάσιμου δικτύου κίνησης – μετακίνησης των πολιτών όλων ηλικιακών και ευπαθών ομάδων (ΑΜΕΑ),
- της επέκτασης ενός ολοκληρωμένου δικτύου σύνδεσης και πρόσβασης σημείων ενδιαφέροντος ή και ιδιαίτερων περιοχών της πόλης,
- της βελτίωσης των συνθηκών κυκλοφορίας οχημάτων, ποδηλάτων και πεζών στις διασταυρώσεις τοπικού ενδιαφέροντος οδών (δευτερεύων οδικό δίκτυο) με κύριες/συλλεκτήριες οδούς (πρωτεύων οδικό δίκτυο),
- της γενικότερης βελτίωσης της ασφάλειας και λειτουργίας του δικτύου οχημάτων και πεζών σ' επίπεδο τοπικού δικτύου και κυκλοφοριακών παρεμβάσεων σε περιοχές με αυξημένη κίνηση στο αστικό περιβάλλον,
- της μείωσης των εκπομπών αερίων του θερμοκηπίου

για καθαρές αστικές μεταφορές στην περιοχή παρέμβασης της ΒΑΑ, με παράλληλη αισθητική αναβάθμιση της εικόνας του τοπίου της πόλης και λειτουργική βελτίωση του συνεκτικού αστικού ιστού της Χαλκίδας, που συμβάλλει στην περαιτέρω ανάπτυξη και ενίσχυση της τοπικής οικονομίας αλλά και στην βελτίωση της ποιότητας ζωής των πολιτών και της αύξησης της επισκεψιμότητας και προσέλκυσης επισκεπτών.

Σημειώνεται ότι σε όλες τις περιπτώσεις των εργασιών του έργου ανάπλασης - αναβάθμισης υποδομών οδών ήπιας κυκλοφορίας – περιπάτου & ποδηλασίας Χαλκίδας, δεν θα μεταβληθούν τα γεωμετρικά χαρακτηριστικά των οδών.

Η προτεινόμενη δράση/πράξη, θα υλοποιηθεί με δύο Υποέργα.

ΚΥΡΙΟ Υποέργο 1 : «Ανάπλαση, Αναβάθμιση Δικτύου Οδών Ήπιας Κυκλοφορίας – Περιπάτου & Ποδηλασίας Χαλκίδας».

Το έργο αφορά βιοκλιματικού χαρακτήρα, ανάπλαση – αναβάθμιση οδοστρωμάτων, πεζοδρομίων με χρήση ψυχρών υλικών και πράσινου (ανά περίπτωση), πλέον της οριζόντιας και κάθετης σήμανσης, στις οδούς Τσιριγώτη, Χατζοπούλου, Βασ. Κουκούλη, Νεοπολέμου, Δημητρίου, Μενεδήμου, Αθηνάς και Πανταζή στο πυκνοδομημένο και υψηλού κυκλοφοριακού φόρτου, αστικό εμπορικό και ιστορικό κέντρο της Χαλκίδας και στις οδούς Καβάλας, Θράκης, Μακεδονίας και Ροδόπης, σε ένα ιδιαίτερου χαρακτήρα οικιστικό σύνολο, αστικής πλέον δομής και λειτουργίας περιοχή εντός της πόλης, στις παλιές εργατικές κατοικίες της συνοικίας Ε' Σχεδίου πόλεως Χαλκίδας, που αναπτύσσονται ανάμεσα στην κύρια συλλεκτήρια τοπική οδό Ληλαντίων και την κύρια τοπική αλλά και υπεραστικής χρήσης αρτηρία οδών Στύρων και στην συνέχεια Ορ. Μακρή, που συνδέει την πόλη με τις Ε.Ο. για την Βόρεια & Νότια Εύβοια.



	<p>Το σύνολο των παραπάνω προτεινόμενων οδών, ανάπλασης – αναβάθμισης ως υποδομές ήπιας κυκλοφορίας οχημάτων, περιπάτου και Ποδηλασίας εντός της περιοχής παρέμβασης της ΒΑΑ Χαλκίδας, περιλαμβάνονται στο δίκτυο των πράσινων διαδρομών του ΣΒΑΚ, πλην της οδού Θράκης στις παλιές εργατικές κατοικίες, η οποία όμως διατρέχει όλο το πλάτος του οικιστικού αυτού συνόλου ως κύρια τοπική οδός σύνδεσης από και προς αυτήν την περιοχή (παλιών εργ. κατοικιών), με τις ως άνω κύριες οδούς Ληλαντίων του αστικού τοπικού οδικού δικτύου και Στύρων του αστικού αλλά και υπεραστικού δικτύου, εντός του συνεκτικού πολεοδομικού ιστού της Χαλκίδας.</p> <p>Υπόεργο 2 : «Ενεργειακή-Ποιοτική Αναβάθμιση Φωτισμού Δικτύου Οδών Ήπιας Κυκλοφορίας – Περιπάτου & Ποδηλασίας Χαλκίδας»</p> <p>Το έργο αφορά την προμήθεια και εγκατάσταση ενεργειακής και αισθητικής αναβάθμισης του αξονικού και επιδαπέδιου φωτισμού οδών ήπιας κυκλοφορίας περιπάτου και ποδηλασίας στην Περιοχή Παρέμβασης ΒΑΑ Χαλκίδας, στο ιστορικό και εμπορικό κέντρο της Χαλκίδας.</p> <p>Η προτεινόμενη αναβάθμιση των οδών μέσω του αξονικού και επιδαπέδιου φωτισμού στοχεύει στην λειτουργική και αισθητική βελτίωση της εικόνας του τοπίου της πόλης, ώστε να ενισχυθεί τόσο η τοπική αγορά όσο και να βελτιωθεί η κίνηση και η ποιότητα ζωής των πολιτών μέσα στον συνεκτικό αστικό ιστό της πόλης, επιτυγχάνοντας την ασφαλή κυκλοφορία οχημάτων, ποδηλάτων και πεζών, παράλληλα με την περαιτέρω αισθητική αναβάθμιση του κέντρου της πόλης της Χαλκίδας.</p> <p>Συγκεκριμένα οι θέσεις υλοποίησης του έργου προς Ενεργειακή-Ποιοτική Αναβάθμιση Φωτισμού Δικτύου Οδών ή τμημάτων οδών, έχει όπως παρακάτω :</p> <p>A. Στο συνεκτικό, πυκνοδομημένο και υψηλού κυκλοφοριακού φόρτου ιστορικό και εμπορικό κέντρο Χαλκίδας (συνοικία Γ΄ Σχεδ. Πόλεως)</p> <p>1. Οδοί δικτύου πράσινων διαδρομών ΣΒΑΚ : Κριεζή, Περ. Σταύρου, Μαυρομιχάλη, Βαρατάση, Κριεζώτου, Σαλονικιού, Βέρωνος, Κοτοπούλη, Παπαναστασίου, Μιχ. Κακαρά, Καραμουρτζούνη, Ανδρ. Συγγρού, Μπαλαλαίων, Ερμού, Νεοπολέμου, Τραπεζουντίου, Ισαίου, Δημ. Βασ. Κρίτζαλη και Πλατανιώτη.</p> <p>2. Οδοί δευτερεύοντος τοπικού οδικού δικτύου ΣΒΑΚ : Βελισαρίου, Σταμούλη, Ψαρών, Παπασκιάδα και Νεοφύτου.</p> <p>B. Σε πυκνοδομημένη περιοχή κύριας χρήσης κατοικίας και υψηλού κυκλοφοριακού φόρτου και παρόδιας στάθμευσης, σ΄ επίπεδο τοπικής πρόσβασης γειτονιάς και παραλιάς (πλαζ) αυτής (συνοικία Δ΄ Σχεδ. Πόλεως)</p> <p>1. Οδοί δικτύου πράσινων διαδρομών ΣΒΑΚ : Αγγελέτου και η παραλιακή Δρακοπούλου.</p> <p>2. Η οδός Δελαγραμμάτικα δευτερεύοντος τοπικού οδικού δικτύου ΣΒΑΚ.</p>
Προϋπολογισμός	<p>ΥΠ.1 – 1.193.267,26€ / Επιλέξιμη Δ.Δ. 1.050.075,19</p> <p>ΥΠ.2 – 136.400,01€ / Επιλέξιμη Δ.Δ. 120.032,01</p>



	Π/Υ ΠΡΑΞΗΣ – 1.329.667,27€ / Επιλέξιμη Δ.Δ. 1.170.107,20
<p>Σκοπιμότητα – Αναγκαιότητα / Συμβατότητα ή Συνέργεια με ειδικές στρατηγικές / σχέδια και πολιτικές</p>	<p>Η προτεινόμενη δράση/πράξη αφορά περιοχή του εμπορικού και ιστορικού κέντρου της αστικής περιοχής παρέμβασης και είναι αναγκαία, για λόγους λειτουργικούς, ασφάλειας και ομαλής συνέχειας της χρήσης, καθώς αφορά οδούς δημόσιας και υψηλής-συχνής χρήσης, με πολυετείς ζημιές και έλλειψη βελτίωσης, ανάπτυξης και αναβάθμισης της αισθηθικής τους και του φωτισμού τους, όπως και της ανανέωσης της κάθετης και οριζόντιας σήμανσής τους. Σκοπός του έργου είναι η αναβάθμιση, ανάπτυξη οδών ήπιας κυκλοφορίας, πεζοδρόμων και πεζοδρομίων, του τοπικού αστικού οδικού δικτύου συμπεριλαμβανομένων οδών του δικτύου πράσινων διαδρομών του ΣΒΑΚ, για καθαρές αστικές μεταφορές μέσω της ασφαλούς ήπιας κυκλοφορίας οχημάτων, πεζών και ποδηλατών, αλλά και την αισθητική αναβάθμιση συνολικότερα του κέντρου της πόλης της Χαλκίδας, με την λειτουργική και αισθητική βελτίωση της εικόνας του τοπίου της πόλης, ενισχύοντας παράλληλα τόσο η τοπική αγορά όσο και την τουριστική αναγνωρισιμότητα του ιστορικού κέντρου της πόλης, με την βελτίωση της βιώσιμης και αποτελεσματικής κινητικότητας, της ποιότητας ζωής των πολιτών και της ανταγωνιστικότητας των επιχειρήσεων. Με τις εργασίες αναβάθμισης της σήμανσης των οδών που αφορά το έργο, θα παρασχεθούν όλες τις απαραίτητες ενδείξεις που αφορούν στην ασφάλεια και στην πληροφόρηση, του συνόλου των ατόμων που θα κινούνται στους συγκεκριμένους δημόσιας χρήσης χώρους στο αστικό εμπορικό και ιστορικό κέντρο της πόλης.</p> <p>Οι επεμβάσεις παρέμβασης με την προτεινόμενη δράση, είναι σε συνέργεια με έργα ανάλογου χαρακτήρα στο κέντρο της πόλης, που στο σύνολό τους, στοχεύουν σε μια ενιαία και υπερτοπικής σημασίας αστική αναζωογονητική και βιώσιμη αστική ανάπτυξη(-ωφέλεια), καθώς έμμεσα τονώνεται η οικονομία της αγοράς και άμεσα αναβαθμίζονται αισθητικά και λειτουργικά οι υποδομές των δημόσιων χώρων της πόλης, προς όφελος του συνόλου των κατοίκων του Δήμου Χαλκιδέων και των επισκεπτών της πόλης της Χαλκίδας.</p>
<p>Συμβολή στους στόχους της Στρατηγικής</p>	<p>Η υλοποίηση της πράξης στην Αστική αυτή περιοχή Παρέμβασης της ΣΒΑΑ Χαλκίδας, θα συμβάλλει προσθετικά στη βελτίωση των συνθηκών και των τρόπων μετακίνησης των πολιτών, αλλά και στη βελτίωση του μικροκλίματος με πολλαπλά θετικά οφέλη τόσο στην ποιότητα ζωής των κατοίκων, όσο και στην ανάδειξη της πόλης, σε μια "βιώσιμη", "ασφαλή" και "τουριστικά αναγνωρίσιμη" αστική πόλη με υποδομές καθαρών αστικών μεταφορών.</p> <p>Τα κύρια αναμενόμενα οφέλη της προτεινόμενης πράξης θα είναι, η ανάδειξη της πόλης της Χαλκίδας σε μια βιώσιμη και τουριστικά ελκυστική πόλη, σε έναν εμβληματικό τόπο υψηλής ποιότητας ζωής, ασφάλειας, επισκεψιμότητας και δημόσιας χρήσης των ανοικτών υπαίθριων χώρων, προώθώντας περαιτέρω την Βιώσιμη Αστική Κινητικότητα.</p> <p>Ο ωφελούμενος πληθυσμός από την υλοποίηση της προτεινόμενης πράξης, θα είναι το σύνολο των κατοίκων του Δήμου Χαλκιδέων καθώς και οι επισκέπτες αυτής.</p>
<p>Πεδία Παρέμβασης Προγράμματος «Στερεά Ελλάδα» 2021-2027</p>	<p>81 / ΕΣ- RSO5.1 / Π- 5 (ΕΤΠΑ) – το Υποέργο 1 και 45 / ΕΣ- RSO5.1 / Π- 5 (ΕΤΠΑ) – το Υποέργο 2</p>



Άλλη πηγή χρηματοδότησης (εκτός Προγράμματος «Στερεά Ελλάδα» 2021-2027)	Ίδιοι Πόροι Δήμου Χαλκιδέων 143.192,07€ για το Κύριο ΥΠ.1. Ίδιοι Πόροι Δήμου Χαλκιδέων 16.368,00€ για το Κύριο ΥΠ.2. ----- 159.560,07€ ΣΥΝΟΛΟ Προβλεπόμενων προς Διάθεση Ιδ.Πόρων Δήμου Χαλκιδέων για την Πράξη.
Ποσοτικοί Δείκτες φυσικού αντικειμένου Δράσης (Δείκτες Εκροών) & Τιμές στόχος 2029	RCO74 – Άτομα – 109.256 RCO76 – έργα – 1
Ποσοτικοί Δείκτες αποτελεσμάτων Δράσης (Δείκτες Αποτελεσμάτων) & Τιμές στόχος 2029	RCR29 – Εκτιμώμενες εκπομπές αερίων του θερμοκηπίου* – Τόνοι Ισοδύναμου CO2 / έτος – 2,24
Τρόπος Ανάθεσης / Εκτέλεσης (αναφορά στο Θεσμικό πλαίσιο)	ΥΠ.1 – Ν.4412/2016 – Έργα Κατασκευών Π/Υ ΚΑΤΩ των ορίων ΥΠ.1 – Ν.4412/2016 – Έργα Προμήθειας και Εγκατάστασης Π/Υ ΚΑΤΩ των ορίων
Τεκμηρίωση της Διασφάλισης Λειτουργίας	Οργανική Μονάδα Δ/νσης Τεχν. Υπηρεσιών Δήμου Χαλκιδέων / Διαχειριστική Επάρκεια - Ικανότητα
Ωριμότητα υλοποίησης	Ιδιοκτησία γης/οικοπέδου/κτιρίου ΝΑΙ <input checked="" type="checkbox"/> ΟΧΙ <input type="checkbox"/> Δεν απαιτείται <input type="checkbox"/>
	Έχουν εκπονηθεί όλες οι μελέτες και έχουν εκδοθεί όλες οι απαραίτητες εγκρίσεις/βεβαιώσεις/άδειες για την υλοποίηση της Πράξης; ΝΑΙ <input type="checkbox"/> ΟΧΙ <input checked="" type="checkbox"/>
	Απαιτούνται : 1. Ολοκλήρωση και Έγκριση Οριστικών Μελετών Εφαρμογής. 2. Γνωμοδότηση – Έγκριση της ΕΦΑ Εύβοιας και ΣΑ για ΥΠ.1. 3. Έκδοση Απόφασης Έγκρισης Περιβαλλοντικών Όρων ή απαλλαγή από ΑΕΠΟ (εάν απαιτείται). 4. Σύνταξη Σχεδίου Όρων Διακήρυξης για κάθε ΥΠ.. Ολοκλήρωση Υλοποίησης των παραπάνω έως 15/11/2024.
Χρονοπρογραμματισμός Υλοποίησης	Ημερομηνία Έναρξης Δράσης : 15/05/2025 Ημερομηνία Λήξης Δράσης : 14/11/2026 Χρονική Διάρκεια Υλοποίησης : 18 μήνες
Προαπαιτούμενα - Περιορισμοί	Δεν Υφίστανται Προαπαιτούμενα ή και Περιορισμοί



5.1.2 Άξονας Στρατηγικής 2α. (Ελκυστικότητα για Τουρισμό και Επιχειρήσεις / ΕΤΠΑ)

Ειδικός Στόχος 2α.1 : Αναγνωρίσιμος Τουριστικός Προορισμός

Δράση 2α.1.1 : ΕΝΙΣΧΥΣΗ ΕΠΙΧΕΙΡΗΜΑΤΙΚΩΝ ΣΧΕΔΙΩΝ ΜΙΚΡΩΝ ΚΑΙ ΜΕΣΑΙΩΝ ΕΠΙΧΕΙΡΗΣΕΩΝ ΣΤΟ ΠΛΑΙΣΙΟ ΟΛΟΚΛΗΡΩΜΕΝΩΝ ΧΩΡΙΚΩΝ ΕΠΕΝΔΥΣΕΩΝ ΣΤΗΝ ΠΣΤΕ, ΚΑΤΑ ΠΡΟΤΕΡΑΙΟΤΗΤΑ ΣΕ ΤΟΜΕΙΣ ΕΠΙΚΕΝΤΡΩΣΗΣ ΤΗΣ ΠΣΕΕ

Για την 1^η επιμέρους Δράση 2α.1.1.1, συμπληρώνονται τα παρακάτω στοιχεία.

ΚΩΔΙΚΟΣ & ΤΙΤΛΟΣ ΔΡΑΣΗΣ	2α.1.1.1 Σχεδιασμός και ανάπτυξη τοπικού branding προώθησης και ενίσχυσης επιχειρηματικότητας και καινοτομίας.
Δικαιούχος	ΔΗΜΟΣ ΧΑΛΚΙΔΕΩΝ
Κύριος Δράσης	ΔΗΜΟΣ ΧΑΛΚΙΔΕΩΝ
Φορέας Λειτουργίας και Συντήρησης	ΔΗΜΟΣ ΧΑΛΚΙΔΕΩΝ (με μνημόνιο συνεργασίας με εταίρους φορείς πολιτισμού και επιχειρηματικότητας)
Περιγραφή Δράσης	<p>Η προτεινόμενη δράση περιλαμβάνει :</p> <ul style="list-style-type: none"> • Καταγραφή και αξιολόγηση κρίσιμων στοιχείων που θα αποτελέσουν τη βάση της δημιουργίας branding της πόλης της Χαλκίδας (βλ. επισυναπτόμενο υπόδειγμα). • Διοργάνωση εβδομάδων - ημερών καινοτομίας (Innovation weeks - days). • Διοργάνωση εκδηλώσεων Hackathon με ομάδες (κυρίως νέων, αλλά και επιχειρηματιών, πολιτών, τοπικής αυτοδιοίκησης, κ.λ.π.), για την ανάπτυξη στρατηγικής νέων επιχειρηματικών παρεμβάσεων και την ενίσχυση των οικοσυστημάτων επιχειρηματικής καινοτομίας. • Σύσταση και λειτουργία Κέντρου Καινοτομίας (Innovation hub). • Δημιουργία Συνεργατικών Χώρων (Co-working spaces). • Δημιουργία και οργάνωση Θερμοκοιτίδων Επιχειρήσεων (Business Incubators). • Σύσταση και λειτουργία Business Center. <p>Τα παραπάνω εντάσσονται σε ένα συνολικό στρατηγικό πλαίσιο υλοποίησης, προώθησης της ταυτότητας της πόλης της Χαλκίδας, της Καινοτομίας και της Επιχειρηματικότητας, με στοχευμένες παρεμβάσεις top down και bottom up, μέσα και από «δημιουργικές κοινότητες».</p> <p>Η Δράση θα υλοποιηθεί, χρονικά στο πλαίσιο της ΟΧΕ – ΒΑΑ του Δήμου Χαλκιδέων, ενώ η Σύσταση και Λειτουργία του Κέντρου Καινοτομίας (Innovation hub) και Business Center, θα συνεχίσει την λειτουργία του και με τους απαιτούμενους Ίδιους Πόρους του Δήμου Χαλκιδέων τουλάχιστον έως το πέρας της ΠΠ 2021-2027.</p>
Προϋπολογισμός	Π/Υ ΠΡΑΞΗΣ 118.000,00/ Επιλέξιμη Δ.Δ – 112.500,00€
Σκοπιμότητα – Αναγκαιότητα / Συμβατότητα ή Συνέργεια	Η προτεινόμενη δράση είναι αναγκαία αλλά και συμβατή με την ελκυστικότητα για τουρισμό και επιχειρήσεις καθώς, η στρατηγική εφαρμογής του branding προβλέπει και αποβλέπει στη συγκρότηση νέου μοντέλου οικονομικής και κοινωνικής ανάπτυξης, με :



<p>με ειδικές στρατηγικές / σχέδια και πολιτικές</p>	<ul style="list-style-type: none"> • Αντιμετώπιση φαινομένων οικονομικής, κοινωνικής, πληθυσμιακής και πολιτισμικής υποβάθμισης. • Ενεργοποίηση ταλέντων και υπαρχόντων δεξιοτήτων, ιδιαίτερα νέων, περιορίζοντας την μετανάστευση όσων έχουν υψηλές δυνατότητες (brain drain). • Προώθηση νέου τρόπου ζωής, καινοτομίας, επιχειρηματικότητας και επανακοινωνικοποίησης μέσα από δημιουργικές κοινότητες. • Ενίσχυση υπαρχόντων ή ανάπτυξη νέων κλάδων και τομέων με συγκριτικό τοπικό πλεονέκτημα και νέων προϊόντων υψηλής προστιθέμενης αξίας, μέσα από τη χρήση νέων τεχνολογιών. • Σύγκλιση και αλληλεπίδραση φορέων επιχειρηματικότητας, ώστε να επιτευχθούν πολλαπλασιαστικά οφέλη (επιχειρηματικά, οικονομικά, κοινωνικά). • Δημιουργία Κέντρου Επιχειρηματικότητας από τον Δήμο, που θα αποτελεί κόμβο (hub) αναφοράς, υποστήριξης και προώθησης του επιλεγμένου branding και της καινοτόμου επιχειρηματικότητας.
<p>Συμβολή στους στόχους της Στρατηγικής</p>	<p>Η προτεινόμενη δράση Εντάσσεται στις πολιτικές της Ε.Ε. για τον τομέα της έρευνας, της τεχνολογικής ανάπτυξης και της καινοτομίας, με οριζόντιο χαρακτήρα και δρα συμπληρωματικά με τις υπόλοιπες τομεακές προτεραιότητες της περιόδου 2021 –2027 και ειδικότερα με δράσεις : α. Έξυπνης Ανάπτυξης, β. Βιώσιμης Ανάπτυξης και γ. Ανάπτυξης χωρίς Αποκλεισμούς.</p> <p>Επίσης έχει άμεση συνέργεια και συμπληρωματικότητα με τους στόχους τους Άξονες και Ειδικούς Στόχους της Στρατηγικής ΒΑΑ Δήμου Χαλκιδέων στο πλαίσιο των Ειδικών Στόχων και Προτεραιοτήτων του «Προγράμματος Στερεά Ελλάδα 2021-2027», καθώς θα συμβάλλει στην :</p> <ul style="list-style-type: none"> • Προώθηση της βιώσιμης απασχόλησης υψηλής ποιότητας και υποστήριξη της κινητικότητας των εργαζομένων, • Προώθηση της αυτοαπασχόλησης και της επιχειρηματικότητας, • Προσαρμογή των εργαζομένων και των ΜΜΕ στο νέο περιβάλλον, • Ανάπτυξη επιχειρηματικότητας με τομεακές προτεραιότητες, • Αύξηση επιχειρηματικών πρωτοβουλιών και συνεργασιών για την ανάπτυξη καινοτόμου Επιχειρηματικότητας, • Αναβάθμιση του επιπέδου επιχειρηματικής οργάνωσης και λειτουργίας των ΜΜΕ, • Προσαρμογή εργαζομένων, επιχειρήσεων και επιχειρηματικού περιβάλλοντος στις νέες αναπτυξιακές απαιτήσεις, • Αύξηση της υγιούς νεοφυούς επιχειρηματικότητας και αυτοαπασχόλησης • Προσαρμογή των επιχειρήσεων και των εργαζομένων τους στις νέες αναπτυξιακές απαιτήσεις, ειδικότερα των επιχειρήσεων που διαθέτουν τα ζητούμενα χαρακτηριστικά του νέου αναπτυξιακού οικονομικού περιβάλλοντος της χώρας, • Βελτίωση επιχειρηματικού περιβάλλοντος, μέσω αναβάθμισης της ικανότητας της δημόσιας διοίκησης να υποστηρίζει την επιχειρηματικότητα, • Ανάπτυξη μηχανισμών στήριξης επιχειρηματικότητας, • Αναβάθμιση ή/και ανάπτυξη υποδομών έρευνας και καινοτομίας. <p>Τα παραπάνω συμβάλουν στο συνολικό στρατηγικό πλαίσιο υλοποίησης, προώθησης της ταυτότητας της πόλης της Χαλκίδας,</p>



	για την προσέλκυση της Καινοτομίας και της Επιχειρηματικότητας, προσδίδοντας προσθετική αξία στον στόχο της αναγνωρισμότητας της πόλης ως τουριστικού προορισμού και της Βελτίωσης της Ανταγωνιστικότητας των Επιχειρήσεων μέσω Υποστήριξης της Προσαρμοστικότητάς τους.
Πεδία Παρέμβασης Προγράμματος «Στερεά Ελλάδα» 2021-2027	21 / ΕΣ- RSO1.3 / Π- 1 (ΕΤΠΑ)
Άλλη πηγή χρηματοδότησης (εκτός Προγράμματος «Στερεά Ελλάδα» 2021-2027)	Ίδιοι Πόροι Δήμου Χαλκιδέων 5.500,00€ για το ένα και Κύριο ΥΠ.1.
Ποσοτικοί Δείκτες φυσικού αντικειμένου Δράσης (Δείκτες Εκρών) & Τιμές στόχος 2029	RCO01 –επιχειρήσεις – 25
Ποσοτικοί Δείκτες αποτελεσμάτων Δράσης (Δείκτες Αποτελεσμάτων) & Τιμές στόχος 2029	RCR01 – ετήσια ΙΠΑ – 3
Τρόπος Ανάθεσης / Εκτέλεσης (αναφορά στο Θεσμικό πλαίσιο)	ΥΠ.1 – Ν.4412/2016 - Έργα Προμηθειών, Υπηρεσιών Π/Υ ΚΑΤΩ των ορίων.
Τεκμηρίωση της Διασφάλισης Λειτουργίας	Οργανική Μονάδα Δ/νσης Επιχειρησιακού Προγραμματισμού Νέων Τεχνολογιών και Πληροφορικής Δήμου Χαλκιδέων / Διαχειριστική Επάρκεια – Ικανότητα.
Ωριμότητα υλοποίησης	Ιδιοκτησία γης/οικοπέδου/κτιρίου ΝΑΙ <input type="checkbox"/> ΟΧΙ <input type="checkbox"/> Δεν απαιτείται <input checked="" type="checkbox"/>
	<i>Το Κέντρο καινοτομίας (Innovation hub) και το Business Center, θα λειτουργήσουν σε υφιστάμενους χώρους του Δήμου Χαλκιδέων. Επίσης ο Δήμος Χαλκιδέων θα φροντίσει για την διάθεση των χώρων υλοποίησης των Συνεργατικών Χώρων (Co-working spaces).</i>
	Έχουν εκπονηθεί όλες οι μελέτες και έχουν εκδοθεί όλες οι απαραίτητες εγκρίσεις/βεβαιώσεις/άδειες για την υλοποίηση της Πράξης; ΝΑΙ <input type="checkbox"/> ΟΧΙ <input checked="" type="checkbox"/>
	Απαιτείται η Σύμβαση και της Οριστικής Μελέτης Εφαρμογής και Μνημόνιο Συνεργασίας με εταίρους φορείς πολιτισμού και επιχειρηματικότητας.
Χρονοπρογραμματισμός Υλοποίησης	Ημερομηνία Έναρξης Δράσης : 01/06/2025 Ημερομηνία Λήξης Δράσης : 31/05/2027 Χρονική Διάρκεια Υλοποίησης : 24 Μήνες (Χρηματοδότησης του Έργου)



	Λειτουργία του Κέντρου Καινοτομίας (Innovation hub), του Business Center και διάθεσης των Συνεργατικών Χώρων (Co-working spaces), τουλάχιστον έως 31/12/2029.
Προαπαιτούμενα - Περιορισμοί	Μνημόνιο Συνεργασίας του Δήμου Χαλκιδέων με το Εμποροβιομηχανικό Επιμελητήριο Εύβοιας ή και με την ΕΦΑ Εύβοιας ή και με Κοινωνική/-ες Συνεταιριστική/-ες Επιχείρηση/-σεις με έδρα τον Δήμο Χαλκιδέων.

Δράση 2α.1.2 : ΠΡΑΣΙΝΕΣ ΥΠΟΔΟΜΕΣ ΓΙΑ ΤΗ ΜΕΙΩΣΗ ΤΟΥ ΚΑΤΑΚΕΡΜΑΤΙΣΜΟΥ ΤΩΝ ΟΙΚΟΣΥΣΤΗΜΑΤΩΝ ΚΑΙ ΑΝΑΠΤΥΞΗ ΠΡΑΚΤΙΚΩΝ ΚΑΙ ΜΕΤΡΩΝ ΦΙΛΙΚΩΝ ΚΑΙ ΥΠΟΣΤΗΡΙΚΤΙΚΩΝ ΠΡΟΣ ΤΑ ΕΙΔΗ ΚΑΙ ΤΟΥΣ ΤΥΠΟΥΣ ΟΙΚΟΤΟΠΩΝ ΚΟΙΝΟΤΙΚΟΥ ΕΝΔΙΑΦΕΡΟΝΤΟΣ

Για την 1^η επιμέρους Δράση 2α.1.2.1, συμπληρώνονται τα παρακάτω στοιχεία.

ΚΩΔΙΚΟΣ & ΤΙΤΛΟΣ ΔΡΑΣΗΣ	2α.1.2.1 Ανάδειξη – Προστασία Φυσικής – Πολιτιστικής Κληρονομιάς και Φυσικών – Πολιτιστικών Πόρων Χαλκίδας
Δικαιούχος	ΔΗΜΟΣ ΧΑΛΚΙΔΕΩΝ
Κύριος Δράσης	ΔΗΜΟΣ ΧΑΛΚΙΔΕΩΝ
Φορέας Λειτουργίας και Συντήρησης	ΔΗΜΟΣ ΧΑΛΚΙΔΕΩΝ
Περιγραφή Δράσης	<p>Με τη παρούσα δράση, πρόκειται να υλοποιηθεί η ανάδειξη του Φρουρίου «ΚΑΡΑΜΠΑΠΑ» Χαλκίδας στην κορυφή του ομώνυμου λόφου της Βοιωτικής πλευράς της πόλης, καθώς και του αλσουλίου "Κανήθου", ως ενιαίο οπτικό προστό και προσβάσιμο προστατευόμενο περιβαλλοντικό σύνολο, απέναντι στο ιδιαίτερο κάλους σύνολο φυσικού περιβάλλοντος του παραλιακού μετώπου της Ευβοϊκής πλευράς της πόλης με σημείο αναφοράς την ανάδειξη του εμβληματικού διατηρητέου κτιρίου "Μέγαρο Κότσικα", μέσω ενός ενιαίου αναβαθμισμένου και νέου "καθρεφτιζόμενου" τεχνικού φωτισμού στο θαλάσσιο περιβάλλον του βόρειου ευβοϊκού κόλπου, που χωρίζει τα εξ απεναντίας χαρακτηριστικά "τοπόσημα" με την επωνυμία «Αλσύλλιο Κανήθου» & «παραλία Χαλκίδας», με τους δύο ιδιαίτερους "πόλους" με την επωνυμία «Φρούριο Καράμπαμπα» & «Μέγαρο Κότσικα», αντίστοιχα, τα οποία εξ' απεναντίας αυτά αστικά "σύνολα" και "πόλοι", συνδέονται με την εξ' ίσου σημαντική και "πόλο έλξης και παρατήρησης", ιστορική συρταρωτά ανοιγόμενη γέφυρα του στενού(διάυλος 2 κόλπων) του πορθμού του "Ευρίπου".</p> <p>Η προτεινόμενη πράξη συνδέεται και με την ανάδειξη ενός επιπλέον σημαντικού σημείου ενδιαφέροντος της νεότερης ιστορίας της πόλης, που είναι το ταφικό μνημείο του λογοτέχνη, κριτικού, θεατρικού συγγραφέα, ποιητή και πεζογράφου Γιάννη Σκαρίμπα που βρίσκεται στον λόφο του "καράμπαμπα" πριν την νοτιοανατολική κύρια είσοδο στο ομώνυμο φρούριο και στο τέλος της ανατολικής πλαγιάς του αλσουλίου "Κανήθου".</p> <p>Η Φυσική συνέχεια σύνδεσης των παραπάνω σημείων ενδιαφέροντος ("Μέγαρο Κότσικα", "ταφικό μνημείο Γιάννη Σκαρίμπα" & "Φρούριο Καράμπαμπα"), είναι σε απόλυτη συνάφεια με το ΣΒΑΚ, καθώς ο πεζόδρομος επί της παραλιακής ακτής της Οδ. Βουδούρη ευβοϊκής πλευράς της πόλης και ο παραλιακός δρόμος με τα</p>



σημαντικής/μεγάλης διαπλάτυνσης πεζοδρόμια επί της παραλιακής ακτής Οδού Λεωφ. Εθν. Μακαρίου βοιωτικής πλευράς της πόλης, συμπεριλαμβάνονται στο δίκτυο πράσινων διαδρομών σύνδεσης των σημαντικών σημείων δημόσιου ενδιαφέροντος που αφορά η εν λόγω δράση μεταξύ τους, αλλά και με τους σημαντικούς δημόσιους κοινόχρηστους χώρους «Αλσύλλιο Κανήθου» και «κεντρική παραλία Χαλκίδας», με συνδετικό κρίκο ένα επιπλέον σημαντικό σημείο ενδιαφέροντος την «1 παλαιά γέφυρα» του πορθμού του «Ευρίπου» ανάμεσα στην στεριά των «2 ακτών» και της θάλασσας του μικρού πλάτους νότιου Ευβοϊκού κόλπου της πόλης, μέσω πεζοδρόμου και οδού ποδηλασίας, οδών ήπιας κυκλοφορίας, διαπλατυμένου πεζοδρόμιου κίνησης πεζών & ποδηλάτων και των περιπατητικών διαδρομών σε κοινόχρηστους χώρους πράσινου (αλσύλλιο «Κανήθου» & λόφος «Καράμπαμπα»).

Για την υλοποίηση της δράσης/(πράξης) και της επίτευξης των στόχων αυτής, θα απαιτηθούν παρεμβάσεις μέσω τεσσάρων (4) υποέργων.

1ο – Υποέργο : «Μελέτη Περιμετρικού Φωτισμού Φρουρίου «Καράμπαμπα» Χαλκίδας, Φωτισμού Περιπατητικών Διαδρομών «Αλσυλλίου Κανήθου» και φωτισμού Διατηρητέου «Μέγαρο Κότσικα»».

Με το 1ο υποέργο, προβλέπεται η εκπόνηση μελέτης φωτισμού (προμελέτη & οριστική) του Φρουρίου «Καράμπαμπα» Χαλκίδας με στόχο την ανάδειξή του, διατηρώντας παράλληλα αναλλοίωτη την φυσιογνωμία του. Παράλληλα με το 1ο υποέργο θα εκπονηθεί η μελέτη αναβάθμισης φωτισμού των περιπατητικών διαδρομών ανατολικής πλαγιάς αλσυλλίου Κανήθου, όπως και η μελέτη για τον φωτισμό του Διατηρητέου με στοιχεία νεοκλασικά και μπαρόκ τριώροφου Κτιρίου «Μέγαρο Κότσικα». Μετά την έγκριση των απαραίτητων μελετών από τους αρμόδιους φορείς, θα υλοποιηθεί το υποέργο 2, καθώς και το υποέργο 3, όπως και το υποέργο 4.

2ο – Υποέργο : «Φωτισμός & Περιπατητική Διαδρομή, Περιμετρικά Φρουρίου «Καράμπαμπα» Λόφου «Καράμπαμπα» Χαλκίδας».

Με το 2ο υποέργο προβλέπεται η υλοποίηση της Μελέτης Περιμετρικού Φωτισμού του Φρουρίου «Καράμπαμπα» στον ομώνυμο λόφο της Βοιωτικής πλευράς της Χαλκίδας και η υλοποίηση Περιπατητικής διαδρομής περιμετρικά του Φρουρίου στην κορυφή του λόφου και εντός του αλσυλλίου που περιβάλλει βόρεια, δυτικά και νότια το φρούριο

3ο – Υποέργο : «Αναβάθμιση – Ανάδειξη Φωτισμού και Περιπατητικών Διαδρομών ανατολικής πλαγιάς Αλσυλλίου Κανήθου».

Με το 3ο υποέργο, προβλέπεται η αναβάθμιση και ανάδειξη των περιπατητικών διαδρομών ανατολικής πλαγιάς του Αλσυλλίου «Κανήθου» και του Φωτισμού αυτών. Η ανατολική πλαγιά του αλσυλλίου «Κανήθου» καταλήγει στο ταφικό μνημείο «Γιάννη Σκαρίμπα» και κατ' επέκταση στο Φρούριο «Καράμπαμπα» στον ομώνυμο λόφο. Στόχος του έργου η διαμόρφωση ενιαίου συνόλου περιπατητικών διαδρομών στον δημόσιο κοινόχρηστο χώρο πράσινου & αναψυχής του λόφου στον αστικό ιστό της Βοιωτικής πλευράς της Χαλκίδας. Οι περιπατητικές αυτές διαδρομές, συνδέονται μέσω της γέφυρας του «Ευρίπου» με τα παραλιακά μέτωπα των θαλάσσιων ακτογραμμών βόρειου Ευβοϊκού κόλπου της πόλης, σε μία έκταση της τάξεως των 55 στρεμμάτων. Το



	<p>Φυσικό Περιβάλλον του πευκόφυτου αλσύλλιου συνδέεται οπτικά και φυσικά με τους Πολιτιστικούς Πόρους του Φρουρίου "Καράμπαμπα" και του ταφικού μνημείου "Γιάννη Σκαρίμπα" στην κορυφή του λόφου, αλλά και με το στενού πλάτους Φυσικό θαλάσσιο περιβάλλον που διαχωρίζει την εδαφική συνέχεια του αστικού ιστού, μέσω της παλαιάς και ιστορικού ενδιαφέροντος συρταρωτά ανοιγόμενη γέφυρα του "Ευρίπου" και με την κεντρική παραλία της Χαλκίδας, όπου βρίσκεται ο άλλος Πολιτιστικός Πόρος το "Μέγαρο Κότσικα" και κατ' επέκταση με όλη την Ιστορική περιοχή της πόλης της Χαλκίδας.</p> <p>4ο – Υποέργο : «Αναβάθμιση – Ανάδειξη Φωτισμού Διατηρητέου Κτιρίου "Μέγαρο Κότσικα"».</p> <p>Με το 4ο υποέργο, προβλέπεται ο φωτισμός του "Μεγαρου Κότσικα", το οποίο δεσπόζει στην κεντρική παραλία του αστικού ιστού στην Ευβοϊκή πλευρά (νησιωτική) της Χαλκίδας, με την ιδιαίτερα όμορφη αρχιτεκτονική του και τη θαυμαστή ισορροπία των όγκων του, που αναπτύσσονται παράλληλα στην θαλάσσια ακτογραμμή του βόρειου Ευβοϊκού κόλπου. Με την Αναβάθμιση και Ανάδειξη του φωτισμού του τριώροφου αυτού διατηρητέου κτιρίου, χρήσης δημοτικού καταστήματος (Δημαρχείο), υλοποιείται έργο με προσθετική αξία στην αστική αναζωογόνηση, διασυνδέοντας χώρους πρασίνου και ιστορικούς από τη βοιωτική πλευρά της πόλης όπου εντοπίζεται το φρούριο "Καράμπαμπα" και το αλσύλλιο "Κανήθου", με τη νησιωτική (Ευβοϊκή) πλευρά της πόλης μέσω της παλαιάς γέφυρας στο στενό του πορθμού του "Ευρίπου".</p>
<p>Προϋπολογισμός</p>	<p>ΥΠ.1 – 37.200,00€ / Επιλέξιμη Δ.Δ. 0,00€</p> <p>ΥΠ.2 – 300.000,00€ / Επιλέξιμη Δ.Δ. 284.337,00€</p> <p>ΥΠ.3 – 300.000,00€ / Επιλέξιμη Δ.Δ. 284.337,00€</p> <p>ΥΠ.4 – 192.800,00€ / Επιλέξιμη Δ.Δ. 181.326,00€</p> <p>Π/Υ ΠΡΑΞΗΣ – 830.000,00€ / Επιλέξιμη Δ.Δ. 750.000,00€</p>
<p>Σκοπιμότητα – Αναγκαιότητα / Συμβατότητα ή Συνέργεια με ειδικές στρατηγικές / σχέδια και πολιτικές</p>	<p>Αναγκαία η Ανάδειξη με παράλληλη διατήρηση αναλλοίωτης της φυσιογνωμίας, δύο «αντικριστών» και εβληματικών «τόπων»-«σημείων» της Χαλκίδας, όπως ο λόφος του αλσυλίου «ΚΑΡΑ ΜΠΑΠΑ» ή «Κανήθου» με την φρουριακή οχύρωση (κάστρο) στην κορυφή του και το «Μέγαρο Κότσικα» (Δημαρχείο) στην κεντρική παραλία της Χαλκίδας, τα οποία χωρίζονται «γεωφυσικά» από την θάλασσα του Νοτ. Ευβοϊκού κόλπου.</p> <p>Με την υλοποίηση της Πράξης επιτυγχάνεται η ενίσχυση της "εισχώρησης" του φυσικού και δομημένου αστικού τοπίου στην θάλασσα του Νότιου Ευβοϊκού κόλπου, αλλά και το αντίστροφο.</p> <p>Η δυναμική της σχέσης αυτής μεταφέρει το ιδιαίτερο χαρακτηριστικό, φυσικό και αναλλοίωτο στο χρόνο στοιχείο της πόλης, το νερό, ως αναπόσπαστο μέρος του αστικού της περιβάλλον, καθώς η θάλασσα αποτελεί πλέον μια φυσική συνέχεια του διαμορφούμενου αστικού περιβάλλοντος της Χαλκίδας.</p> <p>Αυτή η δυναμική σχέση ενισχύεται και από το γεγονός, ότι τα συνδεόμενα με την γέφυρα του "Ευρίπου", παραλιακά μέτωπα των θαλάσσιων ακτογραμμών της πόλης και από τις δύο πλευρές (νησιωτική & ηπειρωτική), που καταλήγουν στο στενό(διάυλο) του πορθμού του "Ευρίπου", δηλαδή από το "Μέγαρο Κότσικα" (Οδ.</p>



	<p>Βουδούρη) έως και την πλαζ “Αστέρια” (Οδ. Εθν. Μακαρίου), διαχρονικά αποτελούν “πόλους έλξης” των κατοίκων και επισκεπτών της πόλης, για “στάση παρατήρησης” του γαιωσεληνιακού φαινομένου της παλίρροιας των νερών του διαύλου, να κινούνται συνεχώς, ενώ συγχρόνως να αλλάζουν και φορά κίνησης, κατευθυνόμενα άλλοτε προς τον Βόρειο και άλλοτε προς το Νότιο Ευβοϊκό Κόλπο.</p> <p>Με τα τέσσερα (4) έργα/υποέργα της προτεινόμενης δράσης, στοχεύεται η προσπάθεια περαιτέρω συμβολής στην Αναβάθμιση Ανάδειξης :</p> <ol style="list-style-type: none"> 1) της συνέχειας των δύο αμφίπτυγων (εκατέρωθεν) αστικών ιστών (Εύβοιας & Ηπειρ. Ελλάδας) της Χαλκίδας, κατά την φυσική συνέχεια των δύο φυσικών αμφίπτυγων όρμων (Νότιος & Βόρειος Ευβοϊκός κόλπος) της πόλης ανάμεσα στους δύο αστικούς ιστούς της, 2) του τεχνικού καθρεφτισμού και αντικατροπτισμού στην θάλασσα μετά την δύση του Ηλίου των δύο αμφίπτυγων (εκατέρωθεν) παραλιακών μετώπων αστικών ιστών (Εύβοιας & Ηπειρ. Ελλάδας) της Χαλκίδας, κατά τον φυσικό τους καθρεφτισμό και αντικατροπτισμό με το φως του Ηλίου την ημέρα και τελικά κατά τα παραπάνω 1) και 2), 3) της προστασίας του περιβάλλοντος σε ότι αφορά το οικοσύστημα της χλωρίδας και πανίδας του αστικού «Αλσυλλίου Κανήθου» 4) της προστασίας φυσικής και πολιτιστικής κληρονομιάς της Χαλκίδας και τους αντίστοιχους φυσικούς και πολιτιστικούς πόρους αυτής 5) του τμήματος δικτύου πράσινων διαδρομών του ΣΒΑΚ του Δήμου Χαλκιδέων που αφορά την περιοχή παρέμβασης της πράξης και των υποέργων της. <p>Η παρέμβαση “σύνδεσης” των σημείων ενδιαφέροντος (“Μέγαρο Κότσικα”, “ταφικό μνημείο Γιάννη Σκαρίμπα” & “Φρούριο Καραμπάμπα”), της προτεινόμενης δράσης είναι σε απόλυτη συνάφεια με το ΣΒΑΚ, εντός της περιοχής παρέμβασης ΒΑΑ της Χαλκίδας, με προσθετική αξία στην τεκμηρίωση του τίτλου «Πράσινη και Βιώσιμη Ανάπτυξη “2 γέφυρες + 4 ακτές”» της επικαιροποιημένης Στρατηγικής ΟΧΕ – ΒΑΑ του Δήμου Χαλκιδέων, συμβάλλοντας στην προστασία της υφιστάμενης Φυσικής και Πολιτιστικής Κληρονομιάς, αλλά και στην ανάδειξη αυτών ως Φυσικών (αλσύλιο & θάλασσα / πράσινο & νερό) και Πολιτιστικών (φρούριο «Καρά Μπαμπά», μνημείο «Γιάννη Σκαρίμπα» & διατηρητέο «Μέγαρο Κότσικα») Πόρων του αστικού ιστού</p>
<p>Συμβολή στους στόχους της Στρατηγικής</p>	<p>Κυρίως στο πλαίσιο του Στρατηγικού Στόχου (ΣΣ.2) και του Άξονα Προτεραιότητας (ΑΠ.2α) «Ελκυστικότητα για τουρισμό και επιχειρήσεις» της ΒΑΑ, και δευτερευόντως στο πλαίσιο Στρατηγικού Στόχου (ΣΣ.1) και του Άξονα Προτεραιότητας (ΑΠ.1) «Αστική Αναζωογόνηση» και συνδυαστικά και με τις άλλες προτεινόμενες ή και υλοποιούμενες δράσεις παρεμβάσεων στην περιοχή (παρέμβασης) της στρατηγικής ΟΧΕ – ΒΑΑ του Δήμου Χαλκιδέων, όπως</p> <ol style="list-style-type: none"> a) της Ενεργειακής Αναβάθμισης Δημοσίων Κτιρίων και Υποδομών, b) του Τροχαίου υλικού καθαρών αστικών μεταφορών, c) της Κατασκευής οδών για τη βελτίωση της συνδεσιμότητας, d) των Υποδομών για καθαρές αστικές μεταφορές,



	<p>e) της προστασίας του περιβάλλοντος και οικοσυστήματος χλωρίδας και πανίδας υποδομής πρασίνου,</p> <p>f) της Προστασίας, ανάδειξης και αξιοποίησης πολιτιστικών υποδομών,</p> <p>g) της Ενίσχυσης επιχειρηματικών σχεδίων και Επιχειρηματικής ανάπτυξης ΜΜΕ,</p> <p>η προτεινόμενη δράση κρίνεται ως αναγκαία, καθώς με την υλοποίησή της και την επίτευξη των παραπάνω αναφερόμενων στόχων, θα έχει προσθετική αξία στην επίτευξη του ολοκληρωμένου χαρακτήρα της ΣΒΑΑ γενικότερα για τον Δήμο, αλλά και ειδικότερα για την πόλη της Χαλκίδας, στην :</p> <p>1. αναγνωρισιμότητα της πόλης ως τουριστικού προορισμού (Ειδ.Στόχος 2α.1 της ΣΒΑΑ),</p> <p>2. αποτελεσματική κινητικότητα (Ειδ.Στόχος 2α.2 της ΣΒΑΑ) και βελτίωση της ποιότητας ζωής (Ειδ.Στόχος 1.1 της ΣΒΑΑ) της κοινωνίας των πολιτών, μέσω της προσβασιμότητας σε κοινόχρηστους δημόσιους χώρους και σημαντικά σημεία ενδιαφέροντος,</p> <p>συντελώντας (θετικά) και στην επίτευξη των στόχων της κλιματικής αλλαγής, με την μείωση εκπομπής αερίων του θερμοκηπίου, με την ενεργειακή αναβάθμιση του δημόσιου φωτισμού που θα υλοποιηθεί στο πλαίσιο εκτέλεσης των έργων/υποέργων/εργασιών της δράσης.</p>
Πεδία Παρέμβασης Προγράμματος «Στερεά Ελλάδα» 2021-2027	79 / ΕΣ- RSO2.7 / Π- 2 (ΕΤΠΑ),
Άλλη πηγή χρηματοδότησης (εκτός Προγράμματος «Στερεά Ελλάδα» 2021-2027)	<p>Ίδιοι Πόροι Δήμου Χαλκιδέων 37.200,00€ για το ΥΠ.1.</p> <p>Ίδιοι Πόροι Δήμου Χαλκιδέων 15.663,00€ για το Κύριο ΥΠ.2.</p> <p>Ίδιοι Πόροι Δήμου Χαλκιδέων 15.663,00€ για το Κύριο ΥΠ.3.</p> <p>Ίδιοι Πόροι Δήμου Χαλκιδέων 11.474,00€ για το Κύριο ΥΠ.4.</p> <p>-----</p> <p>80.000,00€ ΣΥΝΟΛΟ Προβλεπόμενων προς Διάθεση Ιδ.Πόρων Δήμου Χαλκιδέων για την Πράξη.</p>
Ποσοτικοί Δείκτες φυσικού αντικειμένου Δράσης (Δείκτες Εκροών) & Τιμές στόχος 2029	RCO36 – εκτάρια – 6,8
Ποσοτικοί Δείκτες αποτελεσμάτων Δράσης (Δείκτες Αποτελεσμάτων) & Τιμές στόχος 2029	<p>RCR999 – άτομα – 109.256</p> <p>RCR95 – χρήστες / έτος – 11.400</p>
Τρόπος Ανάθεσης / Εκτέλεσης (αναφορά στο Θεσμικό πλαίσιο)	<p>ΥΠ.1 – Ν.4412/2016 - Προμήθειες, Υπηρεσίες <=30.000€ και <=60.000€ για έργα ΤΠΕ, κοινωνικές κ.α. ειδ. Υπηρεσίες.</p> <p>ΥΠ.1, 2 & 3 – Ν.4412/2016 - Έργα Κατασκευών Π/Υ ΚΑΤΩ των ορίων</p>



Τεκμηρίωση της Διασφάλισης Λειτουργίας	Οργανική Μονάδα Δ/νσης Τεχν. Υπηρεσιών Δήμου Χαλκιδέων / Διαχειριστική Επάρκεια - Ικανότητα
Ωριμότητα υλοποίησης	Ιδιοκτησία γης/οικοπέδου/κτιρίου ΝΑΙ <input checked="" type="checkbox"/> ΟΧΙ <input type="checkbox"/> Δεν απαιτείται <input type="checkbox"/>
	Έχουν εκπονηθεί όλες οι μελέτες και έχουν εκδοθεί όλες οι απαραίτητες εγκρίσεις/βεβαιώσεις/άδειες για την υλοποίηση της Πράξης; ΝΑΙ <input type="checkbox"/> ΟΧΙ <input checked="" type="checkbox"/>
	Απαιτούνται : Ολοκλήρωση και Έγκριση Οριστικής Μελέτης Ανάθεσης ΥΠ.1 Μελέτης, που αφορά τα Κύρια ΥΠ. 2, 3. & 4. έως 30/09/2024 2. Γνωμοδότηση – Έγκριση της ΕΦΑ Εύβοιας για τις Μελέτες ΥΠ.1. & ΥΠ.4. 3. Γνωμοδότηση – Έγκριση διαχειριστικής μελέτης αλυσιού από την Δασική Υπηρεσία τις Μελέτες ΥΠ.2. & ΥΠ.3. 4. Έκδοση Απόφασης Έγκρισης Περιβαλλοντικών Όρων ή απαλλαγή από ΑΕΠΟ για τα ΥΠ. 2, 3 & 4. 5. Σύνταξη Σχεδίων Όρων Διακήρυξης για τα ΥΠ. 2, 3 & 4. Ολοκλήρωση Υλοποίησης των παραπάνω έως 31/12/2024.
Χρονοπρογραμματισμός Υλοποίησης	Ημερομηνία Έναρξης Δράσης : 30/06/2025 Ημερομηνία Λήξης Δράσης : 29/06/2027 Χρονική Διάρκεια Υλοποίησης : 24 μήνες
Προαπαιτούμενα - Περιορισμοί	Η Υλοποίηση του έργου της Οριστικής Μελέτης του ΥΠ.1, για την διαδικασία υλοποίησης των ΥΠ.2, 3 & 4.

Δράση 2α.1.3 : ΠΡΟΣΤΑΣΙΑ ΑΝΑΔΕΙΞΗ ΚΑΙ ΑΞΙΟΠΟΙΗΣΗ ΠΟΛΙΤΙΣΤΙΚΩΝ ΥΠΟΔΟΜΩΝ ΣΕ ΠΕΡΙΟΧΗ ΒΑΑ

Για την 1^η επιμέρους Δράση 2α.1.3.1, συμπληρώνονται τα παρακάτω στοιχεία.

ΚΩΔΙΚΟΣ & ΤΙΤΛΟΣ ΔΡΑΣΗΣ	2α.1.3.1 Αποκατάσταση της Οθωμανικής οικίας της οδού Παίδων (ΟΠΣ: 6001767 / Πρόγραμμα ΣΤΕ 2021 – 2027 / Εκτελείται με Νομική Δέσμευση)
Δικαιούχος	ΕΦΟΡΕΙΑ ΑΡΧΑΙΟΤΗΤΩΝ ΕΥΒΟΙΑΣ (ΧΑΛΚΙΔΑ)
Κύριος Δράσης	ΥΠΟΥΡΓΕΙΟ ΠΟΛΙΤΙΣΜΟΥ
Φορέας Λειτουργίας και Συντήρησης	ΕΦΟΡΕΙΑ ΑΡΧΑΙΟΤΗΤΩΝ ΕΥΒΟΙΑΣ (ΧΑΛΚΙΔΑ)
Περιγραφή Δράσης	<p>Το έργο αφορά στην αποκατάσταση της Οθωμανικής οικίας που βρίσκεται στην οδό Παίδων στη Χαλκίδα η οποία είναι χαρακτηρισμένη ως μνημείο (Υ.Α 6505/293 π.ε./02-02-1972, ΦΕΚ 126/Β/11-02-1972) και μαζί με τον περιβάλλοντα χώρο της ανήκει στην ιδιοκτησία του Υπουργείου Πολιτισμού (ΦΕΚ 170/Δ/1974).</p> <p>Το έργο προβλέπεται να υλοποιηθεί σε δύο υποέργα ως εξής :</p>



	<ul style="list-style-type: none"> • ΥΠΟΕΡΓΟ 1 (ΑΠΟΚΑΤΑΣΤΑΣΗ ΟΘΩΜΑΝΙΚΗΣ ΟΙΚΙΑΣ ΟΔΟΥ ΠΑΙΔΩΝ ΣΤΗ ΧΑΛΚΙΔΑ) ΕΡΓΑΣΙΕΣ ΠΕΔΙΟΥ : 1.Εκσκαφές θεμελίων και τάφρων, γενικές εκσκαφές και φόρτωση προϊόντων 2. α. Μελέτη υποστύλωσης-αντιστήριξης και ικριώματος εργασίας, β. Προμήθεια και εγκατάσταση υποστύλωσης – αντιστήριξης και ειδικού ικριώματος υποστύλωσης-αντιστήριξης-εργασίας στη δυτική πλευρά, κλπ. 3. Μεταφορά προϊόντων εκσκαφών και καθαιρέσεων και εκφόρτωση αυτών. ΠΡΟΣΤΑΣΙΑ - ΑΝΑΔΕΙΞΗ ΜΝΗΜΕΙΟΥ: 1.Προμήθεια ειδικών και συμβατικών υλικών κονιαμάτων 2.Προμήθεια λίθων, οπτοπλίνθων, οικοδομικών υλικών, θερμομονωτικών πλακών και μεμβράνης, μεταλλικών συνδέσμων, κεραμιδιών , πλακών μαρμάρου και λιθοπλακών 3.Προμήθεια νέας διαμορφωμένης ξυλείας και κόντρα πλακέ θαλάσσης 4.Προμήθεια χρωμάτων 5. Προμήθεια ειδών υγιεινής και πλακιδίων wc 6.Προμήθεια υλικών υδραυλικής εγκατάστασης και αποχέτευσης 7.Εγκατάσταση κλιματισμού ισχυρών-ασθενών ηλεκτρικών ρευμάτων και ενεργητικής πυροπροστασίας 8.Εφαρμογή ενεμάτων ενίσχυσης θεμελίων - τοιχοποιίας 9.Κατασκευή και τοποθέτηση μαρμάρινου κίονα 10.Κατασκευή και τοποθέτηση ξύλινων κουφωμάτων 11. Κατασκευή και τοποθέτηση μεταλλικού δαπέδου 12.Προμήθεια και τοποθέτηση δύο αναβατορίων ΑμεΑ 13.Υδραυλική και αποχετευτική εγκατάσταση. ΕΡΕΥΝΑ ΤΕΚΜΗΡΙΩΣΗ - ΠΛΗΡΟΦΟΡΗΣΗ: 1.Προμήθεια αναλώσιμων υλικών και γραφικής ύλης 2. Πινακίδες τεκμηρίωσης και σήμανσης 3. Τεκμηρίωση του μνημείου, εκτύπωση ενημερωτικού φυλλαδίου (και σε γραφή Braille) και εντύπου 30 σελ. 4. Διενέργεια ημερίδας - (εκτύπωση αφισών, εντύπων , κλπ) 5.Εξοπλισμός ψηφιακής τεχνολογίας 6. τελική επαγγελματική φωτογράφιση ΛΟΙΠΕΣ ΕΡΓΑΣΙΕΣ :1. Λογιστής 2.Προμήθεια εξοπλισμού μέσω ατομικής προστασίας και υλικών σήμανσης 3.Προμήθεια φαρμακείου 4.Προμήθεια και εγκατάσταση πινακίδας έργου. • ΥΠΟΕΡΓΟ 2 - ΕΡΓΑΣΙΕΣ ΣΥΝΤΗΡΗΣΗΣ - ΑΠΟΚΑΤΑΣΤΑΣΗΣ ΤΟΥ ΔΙΑΚΟΣΜΟΥ ΚΑΙ ΤΩΝ ΞΥΛΙΝΩΝ ΔΟΜΙΚΩΝ ΣΤΟΙΧΕΙΩΝ ΟΘΩΜΑΝΙΚΗΣ ΟΙΚΙΑΣ ΣΤΗΝ ΟΔΟ ΠΑΙΔΩΝ ΣΤΗ ΧΑΛΚΙΔΑ : 1. Εκτέλεση άμεσων σωστικών μέτρων, στερέωσης κονιαμάτων και αρμολογημάτων 2. Διατήρηση, και ενίσχυση όλων των ξύλινων στοιχείων του μνημείου, σύμφωνα με τη μελέτη 3. Διαγνωστικός έλεγχος της κατάστασης όλων των ξύλινων στοιχείων 4. Σύνδεση νέων ξύλινων τμημάτων με τα παλαιά 5. Συντήρηση του ζωγραφικού διακόσμου σε ξύλινες επιφάνειες, κεραμοπλαστικού διακόσμου, λίθινων στοιχείων, κ.α 6.Έλεγχος των επιχρισμάτων για την ύπαρξη ή μη ζωγραφικού διακόσμου, καθώς και για πιθανούς χρωματισμούς των τοίχων της φάσης που θα αποκατασταθεί το μνημείο.
Προϋπολογισμός	<p>ΥΠ.1 – 442.170,00€ = Επιλέξιμη Δ.Δ.</p> <p>ΥΠ.2 – 555.830,00€ = Επιλέξιμη Δ.Δ.</p> <p>Π/Υ ΠΡΑΞΗΣ – 998.000,00€ = Επιλέξιμη Δ.Δ.</p>
Σκοπιμότητα – Αναγκαιότητα / Συμβατότητα ή Συνέργεια	<p>Η Πράξη θα συμβάλει στην τόνωση της τοπικής οικονομίας, στην αύξηση της τουριστικής κίνησης, στη βραχυπρόθεσμη και μακροπρόθεσμη αύξηση των θέσεων εργασίας, στη βελτίωση των παρεχόμενων υπηρεσιών στον τομέα της προστασίας της</p>



<p>με ειδικές στρατηγικές / σχέδια και πολιτικές</p>	<p>πολιτιστικής κληρονομιάς, στην πληροφόρηση και την έρευνα για την ιστορία και την αρχαιολογία της Εύβοιας για το ευρύ αλλά και το επιστημονικό κοινό. Ακόμη θα συμβάλει στη βελτίωση της ποιότητας ζωής των κατοίκων μίας υποβαθμισμένης συνοικίας της Χαλκίδας (ιστορικό κέντρο της Χαλκίδας, περιοχή «Κάστρο» καθώς άλλοτε βρισκόταν εντός τειχών) και στη λειτουργία ενός πολύ σημαντικού μνημείου σε συνδυασμό με άλλα μεσαιωνικά μνημεία της πόλης, δηλαδή κυρίως τον ναό της Αγίας Παρασκευής, το κτήριο Βαΐλου και το οθωμανικό τέμενος Εμίρ Ζαδέ με την παρακείμενη οθωμανική κρήνη του Χαλίλ, σε συνδυασμό με ένα πλήθος από κτήρια από το 1840 μέχρι και το 1932, τα οποία συγκροτούν ένα ιδιαίτερο και μοναδικό θύλακα πλούσιο σε ιστορικά και αρχιτεκτονικά τεκμήρια της πόλης. Τέλος, η οθωμανική οικία, ως αποκατεστημένο μνημείο, θα διευρύνει το δίκτυο επισκέψιμων μνημείων της πόλης, συμβάλλοντας παράλληλα στην ποιοτική ενίσχυση του πολιτιστικού προϊόντος της Χαλκίδας.</p>
<p>Συμβολή στους στόχους της Στρατηγικής</p>	<p>Η Πράξη θα συμβάλλει στην τόνωση της τοπικής οικονομίας της Εύβοια, στην αύξηση της τουριστικής κίνησης και των διανυκτερεύσεων επισκεπτών, στη βραχυπρόθεσμη και μακροπρόθεσμη αύξηση των θέσεων εργασίας, στη βελτίωση των παρεχόμενων υπηρεσιών στον τομέα της προστασίας της πολιτιστικής κληρονομιάς, στη βελτίωση της ποιότητας ζωής των κατοίκων μίας υποβαθμισμένης συνοικίας της Χαλκίδας και εν γένει στη δημιουργία ενός χώρου πολιτισμού, που παράγει προστιθέμενη αξία στην περιοχή λειτουργίας του αλλά και ολόκληρης της Περιφέρειας Στερεάς Ελλάδας. Ειδικότερα, η λειτουργία του θα συμβάλλει στη δημιουργική αξιοποίηση του ελεύθερου χρόνου όλων των ηλικιακών ομάδων και πιθανόν να αποτελέσει χώρο έκφρασης σύγχρονων καλλιτεχνών. Ως ωφελούμενος πληθυσμός νοούνται οι κάτοικοι της Περιφέρειας Στερεάς Ελλάδας.</p> <p>Η πράξη συμβάλλει στην περαιτέρω αναγνωρισιμότητα ως τουριστικού προορισμού γενικότερα στην Χαλκίδα αλλά και ειδικότερα στο ιστορικό κέντρο της Χαλκίδας, περιοχή «Κάστρο» καθώς άλλοτε βρισκόταν εντός τειχών της πόλης, προσδίδοντας προσθετική αξία στην αύξηση της ελκυστικότητας στον τουριστικό και επιχειρηματικό τομέα της οικονομικής και βιώσιμης ανάπτυξης στη περιοχή παρέμβασης.</p>
<p>Πεδία Παρέμβασης Προγράμματος «Στερεά Ελλάδα» 2021-2027</p>	<p>166 / ΕΣ- RSO5.1 / Π- 5 (ΕΤΠΑ)</p>
<p>Άλλη πηγή χρηματοδότησης (εκτός Προγράμματος «Στερεά Ελλάδα» 2021-2027)</p>	<p>ΟΧΙ</p>
<p>Ποσοτικοί Δείκτες φυσικού αντικειμένου Δράσης (Δείκτες Εκρών) & Τιμές στόχος 2029</p>	<p>RCO74 – άτομα – 109.256</p>
<p>Ποσοτικοί Δείκτες αποτελεσμάτων Δράσης</p>	<p>RCR95 – αριθμός επισκέψεων κατ' έτος – 20.000</p>



(Δείκτες Αποτελεσμάτων) & Τιμές στόχος 2029	
Τρόπος Ανάθεσης / Εκτέλεσης (αναφορά στο Θεσμικό πλαίσιο)	ΥΠ.1 – Λοιπές Περιπτώσεις / ΑΡΧΑΙΟΛΟΓΙΚΕΣ ΕΡΕΥΝΕΣ / ΕΡΓΑΣΙΕΣ ΜΕ ΙΔΙΑ ΜΕΣΑ. ΥΠ.2 – Ν.4412/2016 - Προμήθειες, Γενικές Υπηρεσίες Π/Υ ΑΝΩ των ορίων
Τεκμηρίωση της Διασφάλισης Λειτουργίας	Οργανική Μονάδα ΕΦΑ Εύβοιας ΥΠ.ΠΟ. / Διαχειριστική Επάρκεια - Ικανότητα
Ωριμότητα υλοποίησης	Ιδιοκτησία γης/οικοπέδου/κτιρίου ΝΑΙ <input checked="" type="checkbox"/> ΟΧΙ <input type="checkbox"/> Δεν απαιτείται <input type="checkbox"/>
	Έχουν εκπονηθεί όλες οι μελέτες και έχουν εκδοθεί όλες οι απαραίτητες εγκρίσεις/βεβαιώσεις/άδειες για την υλοποίηση της Πράξης; ΝΑΙ <input checked="" type="checkbox"/> ΟΧΙ <input type="checkbox"/>
Χρονοπρογραμματισμός Υλοποίησης	Ημερομηνία Έναρξης Δράσης : 01/03/2022 Ημερομηνία Λήξης Δράσης : 31/03/2027 Χρονική Διάρκεια Υλοποίησης : 61 μήνες
Προαπαιτούμενα - Περιορισμοί	Η Ολοκλήρωση του Φυσικού Αντικειμένου του ΥΠ.1 για την Υλοποίηση του ΥΠ.2.

Ειδικός Στόχος 2α.2 : Αποτελεσματική Κινητικότητα

Δράση 2α.2.1 : ΚΑΤΑΣΚΕΥΗ ΟΔΩΝ ΓΙΑ ΤΗ ΒΕΛΤΙΩΣΗ ΤΗΣ ΣΥΝΔΕΣΙΜΟΤΗΤΑΣ ΣΕ ΠΕΡΙΟΧΗ ΒΑΑ

Για την 1^η επιμέρους Δράση 2α.2.1.1, συμπληρώνονται τα παρακάτω στοιχεία.

ΚΩΔΙΚΟΣ & ΤΙΤΛΟΣ ΔΡΑΣΗΣ	2α.2.1.1 Βελτίωση-Ανακατασκευή Κύριας Συλλεκτήριας Οδού Αρεθούσης (Κόμβος «Δάρινγκ» έως Κόμβος «Αγ. Στεφάνου») Χαλκίδας (ΟΠΣ: 6001755 / Πρόγραμμα ΣτΕ 2021 – 2027 / Εκτελείται με Νομική Δέσμευση)
Δικαιούχος	ΥΠ.1 – ΔΗΜΟΣ ΧΑΛΚΙΔΕΩΝ (για ΥΠ.2 – ΕΦΑ ΕΥΒΟΙΑΣ / ΧΑΛΚΙΔΑ)
Κύριος Δράσης	ΔΗΜΟΣ ΧΑΛΚΙΔΕΩΝ
Φορέας Λειτουργίας και Συντήρησης	ΔΗΜΟΣ ΧΑΛΚΙΔΕΩΝ
Περιγραφή Δράσης	Η Πράξη αφορά παρέμβαση στην κεντρική και κύρια Οδό Αρεθούσης από τον Κόμβο "Δάρινγκ" προς τον Κόμβο "Αγ. Στεφάνου" που συνδέει την Περιφ. Οδό από Υψηλή Γέφυρα και Οδό Σύνδεσης με Νοτ. ΚΑΙ Βορ. Εύβοια, με την Χαλκίδα, της Περιοχής Παρέμβασης της ΣΒΑΑ Χαλκίδας, αποτελεί δε συνέχεια της μονοδρομημένης οδού



	<p>Αρεθούσης με κατεύθυνση που ξεκινά από την Οδό Ελ. Βενιζέλου και την Δημοτική Αγορά καταλήγοντας στον κόμβο "Δάρινγκ" (αρχή του έργου) όπου στον αυτό κόμβο καταλήγει και η Οδός 28ης Οκτωβρίου σε συνέχεια της Ελ. Βενιζέλου. Ειδικότερα το φυσικό αντικείμενο του έργου περιλαμβάνει εργασίες Αντικατάστασης Πλακοστρώσεων και Διαπλάτυνσης Πεζοδρομίων, Δημιουργίας Ποδηλατικής Διαδρομής, Αντικατάστασης Οδοστρώματος και Ανάπλασης Διαχωριστικής Νησίδας κατά μήκος όλου του Οδικού Άξονα, Οριοθέτησης Χώρων Στάθμευσης, Αναβάθμισης και Νέας Φύτευσης Πράσινου, Αντικατάστασης Φωτιστικών Σωμάτων. Σε όλο το Έργο, συνολικού μήκους 678μ, προβλέπεται να γίνει Χρήση Ψυχρών Υλικών και σε Συνδυασμό με το Πράσινο και τα Νέα Φωτιστικά Σώματα, δράσεις που αποσκοπούν στην Επίτευξη της Αποτελεσματικότερης Κινητικότητας στην Αστική αυτή περιοχή Παρέμβασης της ΣΒΑΑ Χαλκίδας. Για την ανάπλαση του πρασίνου προβλέπεται η ανανέωση και εμπλουτισμός του φυτικού υλικού στα υφιστάμενα παρτέρια και νησίδες σε όλη την έκταση του έργου καθώς και η δημιουργία νέων παρτεριών μεταξύ ποδηλατοδρόμου και κεντρικής νησίδας αλλά και νέων θέσεων φύτευσης επί των πεζοδρομίων.</p> <p>Επιπλέον περιλαμβάνεται και το Υποέργο 2 που αφορά σε αρχαιολογικές εργασίες και σωστικές ανασκαφικές έρευνες σε περίπτωση εντοπισμού αρχαιοτήτων, στο χώρο περιοχής εκτέλεσης χωματουργικών εργασιών, δηλαδή εκσκαφικών εργασιών και πάσης φύσεως εργασιών διαμόρφωσης του χώρου του Τεχνικού Κύριου Υποέργου 1, επί της οδού Αρεθούσης από τον κόμβο «Δάρινγκ» έως την διασταύρωση με την οδό Ι. Κιαπέκου, με πρόσληψη απαραίτητου προσωπικού και με την προμήθεια ΜΑΠ, απαραίτητων ανασκαφικών υλικών και εργαλείων, ειδών συσκευασίας, και αναθέσεις υπηρεσιών κλπ.</p>
<p>Προϋπολογισμός</p>	<p>ΥΠ.1 – 1.620.946,97€ = Επιλέξιμη Δ.Δ. ΥΠ.2 – 62.000,00€ = Επιλέξιμη Δ.Δ. Π/Υ ΠΡΑΞΗΣ – 1.682.946,97€ = Επιλέξιμη Δ.Δ.</p> <p>Ο Π/Υ της πράξης προκύπτει από το ποσό της Εργολ.Σύμβασης του Κύριου ΥΠ.1 και το ποσό χρημ/σης αρχαιολογικών εργασιών δι αυτεπιστασίας.</p>
<p>Σκοπιμότητα – Αναγκαιότητα / Συμβατότητα ή Συνέργεια με ειδικές στρατηγικές / σχέδια και πολιτικές</p>	<p>Η προτεινόμενη Πράξη περιλαμβάνεται στο Επιχειρησιακό Πρόγραμμα "Στερεά Ελλάδα", στον Άξονα Προτεραιότητας «Προαγωγή των βιώσιμων μεταφορών και εξάλειψη των σημείων συμφόρησης σε υποδομές βασικών δικτύων. Αποτελεί επένδυση για την «Ενίσχυση της περιφερειακής κινητικότητας μέσω της σύνδεσης δευτερευόντων και τριτευόντων κόμβων με τις υποδομές ΔΕΔ-Μ, περιλαμβανομένων των πολυτροπικών κόμβων». Το έργο εντάσσεται στη συνολικότερη στρατηγική του Δήμου Χαλκιδέων για την ανάδειξη της Χαλκίδας σε μια βιώσιμη και τουριστικά ελκυστική πόλη και ειδικότερα στην ανάδειξη του ιστορικού κέντρου της πόλης σε έναν εμβληματικό τόπο υψηλής ποιότητας ζωής και επισκεψιμότητας, μέσω και της προώθησης της Βιώσιμης Κινητικότητας, με την ενίσχυση των ήπιων μορφών μετακίνησης και χρήσης μαζικών μέσων μεταφοράς. Ειδικότερα, το εν λόγω έργο θα καταστήσει έναν οδικό άξονα λειτουργικό και βιώσιμο ως τμήμα σύνδεσης δύο κόμβων εισόδου και εξόδου από και προς την πόλη της Χαλκίδας, ελκυστικό και τουριστικά, ενώ εκ παραλλήλου θα αναδείξει την σύνδεση σημείων ενδιαφέροντος και θα συμβάλει στην ολοκλήρωση μιας ποδηλατικής διαδρομής που θα συνδέσει το</p>



	<p>παραλιακό μέτωπο της πόλης με χώρους συγκέντρωσης κοινού, όπως το Αρχαιολογικό Μουσείο της Αρέθουσας, το Πάρκο του Λαού, το Δημοτικό Κολυμβητήριο, το πάρκο Κυκλοφοριακής Αγωγής, γήπεδα καλαθοσφαίρισης κλπ.</p>
<p>Συμβολή στους στόχους της Στρατηγικής</p>	<p>Η υλοποίηση της πράξης συμβάλλει στην επίτευξη των στόχων του εγκεκριμένου ΣΒΑΑ Χαλκίδας, αλλά και του Εθνικού σχεδιασμού στα πλαίσια της αποτελεσματικής κινητικότητας, της προαγωγής των βιώσιμων μεταφορών και την εξάλειψη των σημείων συμφόρησης σε υποδομές βασικών δικτύων. Όλες οι παρεμβάσεις που προτείνονται βασίζονται στη λογική της εξυπηρέτησης και προώθησης των βιώσιμης μορφής μετακινήσεων του πεζού και του ποδηλάτη, με παράλληλο περιορισμό του χώρου που διατίθεται για τη μηχανοκίνητη κυκλοφορία, τόσο σε επίπεδο κυκλοφορίας όσο και σε επίπεδο στάσης και στάθμευσης.</p> <p>Τα κύρια αναμενόμενα οφέλη της προτεινόμενης πράξης θα είναι, η ανάδειξη της πόλης της Χαλκίδας σε μια βιώσιμη και τουριστικά ελκυστική πόλη σε έναν εμβληματικό τόπο υψηλής ποιότητας ζωής και επισκεψιμότητας, μέσω και της προώθησης της Βιώσιμης Αστικής Κινητικότητας.</p> <p>Ο ωφελούμενος πληθυσμός από την υλοποίηση της προτεινόμενης πράξης, θα είναι το σύνολο των κατοίκων του Δήμου Χαλκιδέων καθώς και οι επισκέπτες αυτής.</p>
<p>Πεδία Παρέμβασης Προγράμματος «Στερεά Ελλάδα» 2021-2027</p>	<p>90 / ΕΣ- RSO5.1 / Π- 5 (ΕΤΠΑ)</p>
<p>Άλλη πηγή χρηματοδότησης (εκτός Προγράμματος «Στερεά Ελλάδα» 2021-2027)</p>	<p>ΟΧΙ</p>
<p>Ποσοτικοί Δείκτες φυσικού αντικείμενου Δράσης (Δείκτες Εκρμών) & Τιμές στόχος 2029</p>	<p>RCO46 – χιλιόμετρα – 0,68</p>
<p>Ποσοτικοί Δείκτες αποτελεσμάτων Δράσης (Δείκτες Αποτελεσμάτων) & Τιμές στόχος 2029</p>	<p>RCR56 – Ισοδύναμες Ανθρωποημέρες – 4.20</p>
<p>Τρόπος Ανάθεσης / Εκτέλεσης (αναφορά στο Θεσμικό πλαίσιο)</p>	<p>ΥΠ.1 – Ν.4412/2016 - Έργα Κατασκευών Π/Υ ΚΑΤΩ των ορίων ΥΠ.2 – Λοιπές Περιπτώσεις - Αρχαιολογικές έρευνες/εργασίες με Ίδια Μέσα</p>
<p>Τεκμηρίωση της Διασφάλισης Λειτουργίας</p>	<p>Οργανική Μονάδα Δ/σης Τεχν. Υπηρεσιών Δήμου Χαλκιδέων / Διαχειριστική Επάρκεια - Ικανότητα</p>
<p>Ωριμότητα υλοποίησης</p>	<p>Ιδιοκτησία γης/οικοπέδου/κτιρίου ΝΑΙ <input checked="" type="checkbox"/> ΟΧΙ <input type="checkbox"/> Δεν απαιτείται <input type="checkbox"/></p>



	Έχουν εκπονηθεί όλες οι μελέτες και έχουν εκδοθεί όλες οι απαραίτητες εγκρίσεις/βεβαιώσεις/άδειες για την υλοποίηση της Πράξης; ΝΑΙ <input checked="" type="checkbox"/> ΟΧΙ <input type="checkbox"/>
Χρονοπρογραμματισμός Υλοποίησης	Ημερομηνία Έναρξης Δράσης : 27/10/2023 Ημερομηνία Λήξης Δράσης : 16/05/2025 Χρονική Διάρκεια Υλοποίησης : 18,33
Προαπαιτούμενα - Περιορισμοί	Δεν απαιτούνται προαπαιτούμενα ή περιορισμοί.

(Δράση 2α.2.1 : ΚΑΤΑΣΚΕΥΗ ΟΔΩΝ ΓΙΑ ΤΗ ΒΕΛΤΙΩΣΗ ΤΗΣ ΣΥΝΔΕΣΙΜΟΤΗΤΑΣ ΣΕ ΠΕΡΙΟΧΗ ΒΑΑ)

Για την 2^η επιμέρους Δράση 2α.2.1.2, συμπληρώνονται τα παρακάτω στοιχεία.

ΚΩΔΙΚΟΣ & ΤΙΤΛΟΣ ΔΡΑΣΗΣ	2α.2.1.2 Αναβάθμιση Οδού Αβάντων Χαλκίδας Ήπιας Κυκλοφορίας Πεζοδρόμου - Ποδηλατοδρόμου
Δικαιούχος	ΔΗΜΟΣ ΧΑΛΚΙΔΕΩΝ
Κύριος Δράσης	ΔΗΜΟΣ ΧΑΛΚΙΔΕΩΝ
Φορέας Λειτουργίας και Συντήρησης	ΔΗΜΟΣ ΧΑΛΚΙΔΕΩΝ
Περιγραφή Δράσης	<p>Η προτεινόμενη πράξη, αφορά την πεζοδρόμηση της οδού Αβάντων από την οδό Αποστόλη έως την οδό Κατσοκογιάννη καθώς και της οδού Κων/νιδου, στο πλαίσιο της ασφαλούς κυκλοφορίας των πεζών και ποδηλάτων και της αισθητικής και λειτουργικής αναβάθμισης κυκλοφορίας του αστικού τοπικού οδικού δικτύου στο κέντρο της Χαλκίδας. Η Οδός Αβάντων συμπεριλαμβάνεται στο δίκτυο πράσινων διαδρομών του ΣΒΑΚ του Δήμου Χαλκιδέων, διασχίζει την Χαλκίδα από Νότο προς Βορρά, ξεκινώντας από την οδό Κριεζώτου της βιοκλιματικού χαρακτήρα αναπλασθείσας πλατείας (ΕΣΠΑ 2007-2013) πίσω από το Δικαστικό Μέγαρο επί της Οδ. Λεωφ. Βενιζέλου και καταλήγει στον κυκλοφοριακό κόμβο των οδών Κατσοκογιάννη, Λεωφ. Χαϊνά, Προαστείου και Νεοφύτου, του αστικού τοπικού οδικού δικτύου της Χαλκίδας.</p> <p>Το έργο αφορά βιοκλιματικού χαρακτήρα, ανάπλαση – αναβάθμιση οδοστρωμάτων, πεζοδρομίων με χρήση ψυχρών υλικών και πράσινου (ανά περίπτωση), πλέον της οριζόντιας και κάθετης σήμανσης και του ενεργειακά αναβαθμιζόμενου οδοφωτισμού.</p> <p>Η προτεινόμενη Δράση/Πράξη/Έργο(Υποέργο), στο πλαίσιο της Στρατηγικής ΟΧΕ/ΒΑΑ 2021-2027 του Δήμου Χαλκιδέων, αφορά παρεμβάση στις δημόσιες υποδομές οδών για καθαρές αστικές μεταφορές, που συμπεριλαμβάνονται στο ολοκληρωμένο δίκτυο πράσινων διαδρομών και κοινόχρηστων χώρων του ΣΒΑΚ Δήμου Χαλκιδέων.</p> <p>Η επέμβαση παρέμβασης με το προτεινόμενο έργο, είναι σε συνέργεια με έργα ανάλογου χαρακτήρα στο κέντρο της πόλης, που στο σύνολό τους, στοχεύουν σε μια ενιαία και υπερτοπικής σημασίας αστική αναζωογονητική και βιώσιμη αστική ανάπτυξη(-ωφέλεια),</p>



Με τη συγχρηματοδότηση της Ευρωπαϊκής Ένωσης



	<p>καθώς έμμεσα τονώνεται η οικονομία της αγοράς και άμεσα αναβαθμίζονται αισθητικά και λειτουργικά οι υποδομές των δημόσιων χώρων της πόλης, προς όφελος του συνόλου των κατοίκων του Δήμου Χαλκιδέων και των επισκεπτών της πόλης της Χαλκίδας.</p> <p>Σκοπός του έργου, η προσθετική συμβολή επίτευξης στόχων του ΣΒΑΚ σε ορίζοντα πενταετίας (2022 – 2027), όπως :</p> <p>1ο. υλοποίησης του 50% του δικτύου πράσινων διαδρομών με προτεραιότητα δημοφιλής και σημαντικούς προορισμούς, όπως εμπορικό και ιστορικό κέντρο, πλατείες, σχολικά συγκροτήματα, κλπ,</p> <p>2ο. αντικατάστασης της παρόδιας στάθμευσης (Οδ. Κωνσταντίδη) με πεζόδρομους/ποδηλατόδρομους,</p> <p>3ο. κυκλοφοριακής οργάνωσης μέσω αρχιτεκτονικής ανάπλασης – αναβάθμισης και παρεμβάσεις αύξησης ηπιοποιήσεων οδών και πεζοδρόμων, του οδικού δικτύου,</p> <p>4ο. επέκτασης της διαμόρφωσης του οδικού περιβάλλοντος, προς περαιτέρω ενθάρρυνση της πεζής ή και ποδηλατικής μετακίνησης, για κάθε ηλικιακή ομάδα, αλλά και για άτομα ΑΜΕΑ και</p> <p>5ο. αύξησης του τοπικού οδικού δικτύου, με μειωμένο όριο ταχύτητας στα 30km/h.</p> <p>Ειδικότερα το φυσικό αντικείμενο του ενός και κύριου υποέργου της προτεινόμενης δράσης, αφορά εργασίες γενικών εκσκαφών και αποξηλώσεις των πλακών πεζοδρομίου κρασπέδων από σκυροδεμα ή και παλιών λίθινων που ενδεχομένως να βρεθούν κατά την εκσκαφή, αποξηλώσεις μεταλλικών στοιχείων (κολωνάκια διακοσμητικά, πινακίδες, κλπ, αποξηλώσεις ασφαλτοτάπητα καθώς και καθαίρεση των οπλισμένων ή άοπλων σκυροδεμάτων που θα βρεθούν κατά την εκσκαφή από το υπάρχον δίκτυο αποχέτευσης ομβρίων. Θα επεκταθεί και αναβαθμισθεί το δίκτυο ομβρίων υδάτων σε συνέχεια του υπόλοιπου υφιστάμενου δικτύου το οποίου έχει τερματίσει στην οδό Αποστόλη, ενώ μέσω μικρότερων αγωγών κάθετα στον κεντρικό τα όμβρια των οικοδομών θα οδηγούνται στον κεντρικό αγωγό των ομβρίων υδάτων. Σε όλο το μήκος της/των πεζοδρόμησης/-ων όπως και στις εξόδους προς τις διαβάσεις των οδών θα τοποθετηθούν πλάκες για την ασφαλή όδευση των τυφλών (κινδύνου, αλλαγής κατεύθυνσης, κλπ.) και θα αναβαθμισθούν οι ράμπες ΑΜΕΑ σύμφωνα με το ισχύον θεσμικό πλαίσιο. Θα αναβαθμιστεί και επεκταθεί το πράσινο, όπως και οι κάδοι απορριμμάτων, καθώς και ο οδοφωτισμός θα αναβαθμιστεί ενεργειακά και θα επεκταθεί. Όλες οι εργασίες που θα πραγματοποιηθούν θα γίνουν χωρίς καμία αλλαγή στην υπάρχουσα υψομετρική διαμόρφωση στα κατώφλια των υφιστάμενων οικοδομών/κατασκευών στις ΡΓ των οδών.</p>
<p>Προϋπολογισμός</p>	<p>Π/Υ ΠΡΑΞΗΣ 1.050.000,00 = Επιλέξιμη Δ.Δ</p>
<p>Σκοπιμότητα – Αναγκαιότητα / Συμβατότητα ή Συνέργεια με ειδικές στρατηγικές / σχέδια και πολιτικές</p>	<p>Η προτεινόμενη Πράξη/έργο εντάσσεται στη συνολικότερη στρατηγική του Δήμου Χαλκιδέων για την ανάδειξη της Χαλκίδας σε μια βιώσιμη και τουριστικά ελκυστική πόλη και ειδικότερα στην ανάδειξη του ιστορικού και εμπορικού κέντρου της πόλης, σε έναν εμβληματικό τόπο υψηλής ποιότητας ζωής και επισκεψιμότητας, μέσω και της προώθησης της Βιώσιμης και αποτελεσματικής Κινητικότητας, με την ενίσχυση των ήπιων μορφών μετακίνησης και χρήσης μαζικών μέσων μεταφοράς. Ειδικότερα, το εν λόγω έργο θα</p>



	<p>καταστήσει έναν διαχρονικό κεντρικό εμπορικό και ιστορικό άξονα λειτουργικό και βιώσιμο ως τμήμα σύνδεσης και συνέχειας του ήδη διαμορφωμένου υπόλοιπου τμήματος οδού Αβάντων, με τον βιοκλιματικού χαρακτήρα ανοικτό δημόσιο χώρο πίσω από το διατηρητέο Δικαστικό Μέγαρο, καταλήγοντας στην υπό ανάπλαση κεντρική οδό Ελ. Βενιζέλου, αλλά και στην κεντρική παραλία της πόλης δια μέσου και των διαμορφωμένων ή και των υπο διαμόρφωση για τον αυτό σκοπό, κάθετων οδών στην κύρια οδό Αβάντων, η οποία περαιτέρω συνδέεται άμεσα μέσω των οδών Ερμού και Κριεζώτου με την υπό ανακατασκευή αποκατάστασης και επανάχρησης της διατηρητέας Δημοτικής Αγοράς Χαλκίδας και την Πλατεία «Εμόρων». Παράλληλα το έργο θα αναδείξει την σύνδεση ιδιαίτερων ιστορικών και εμπορικών σημείων ενδιαφέροντος και θα συμβάλει στην ολοκλήρωση της συνδεσιμότητας μιας μεγάλου μήκους περιπατικής & ποδηλατικής διαδρομής που θα συνδέσει τις εισόδους της πόλης (από υψηλή & παλαιά Γέφυρα και από Οδ. Χαϊνά) και το παραλιακό μέτωπο της πόλης με ανοιχτούς/υπαίθριους δημόσιους εμπορικού και ιστορικού ενδιαφέροντος χώρους συγκέντρωσης κοινού.</p> <p>Το έργο είναι σε συνέργεια με το ειδικό εκτελούμενο μέσω του Αναπτυξιακού Προγράμματος «Αντώνης Τρίτσης» έργο με τίτλο «Ανοικτό Κέντρο Εμπορίου (Open Mall) Χαλκίδας» εντός της ΠΠ της ΟΧΕ/ΒΑΑ Δήμου Χαλκιδέων.</p>
<p>Συμβολή στους στόχους της Στρατηγικής</p>	<p>Η υλοποίηση της πράξης συμβάλλει στην επίτευξη των στόχων του εγκεκριμένου ΣΒΑΑ Χαλκίδας, αλλά και του σχεδιασμού στα πλαίσια της αποτελεσματικής κινητικότητας, της προαγωγής των καθαρών, βιώσιμων και ήπιας μορφής μετακινήσεων-μεταφορών σε υποδομές βασικών δικτύων του αστικού ιστού και της ΠΠ. Όλες οι παρεμβάσεις που προτείνονται βασίζονται στη λογική της εξυπηρέτησης και προώθησης των βιώσιμης και ήπιας μορφής μετακινήσεων του πεζού και του ποδηλάτη, με παράλληλο περαιτέρω περιορισμό του διατιθέμενου χώρου μηχανοκίνητης κυκλοφορίας, στάσης και στάθμευσης, εντός του εμπορικού και ιστορικού κέντρου της πόλης. Αυτή η προτεινόμενη παρέμβαση σε συνδυασμό και συνέργεια με άλλες παρεμβάσεις θα συμβάλλει στην καλύτερη της κινητικότητας και συνδεσιμότητας των οδικών υποδομών του τοπικού αστικού δικτύου οδικού, περιμετρικά του παραδοσιακού οικονομικού και ιστορικού κέντρου της πόλης.</p> <p>Κατά τα παραπάνω, με τις παρεμβάσεις του έργου στις δημόσιες υποδομές του τοπικού αστικού οδικού δικτύου της Χαλκίδας, επιτυγχάνεται η βιώσιμη και αποτελεσματική κινητικότητα, μέσω :</p> <ul style="list-style-type: none"> • της επέκτασης της διαμόρφωσης φιλικού και προσβάσιμου δικτύου κίνησης – μετακίνησης των πολιτών όλων ηλικιακών και ευπαθών ομάδων (ΑΜεΑ), • της επέκτασης ενός ολοκληρωμένου δικτύου σύνδεσης και πρόσβασης σημείων ενδιαφέροντος ή και ιδιαίτερων περιοχών της πόλης, • της βελτίωσης των συνθηκών κυκλοφορίας οχημάτων, ποδηλάτων και πεζών στις διασταυρώσεις τοπικού ενδιαφέροντος οδών (δευτερεύων οδικό δίκτυο) με κύριες/συλλεκτήριες οδούς (πρωτεύων οδικό δίκτυο), • της γενικότερης βελτίωσης της ασφάλειας και λειτουργίας του δικτύου οχημάτων και πεζών σ' επίπεδο τοπικού δικτύου και κυκλοφοριακών παρεμβάσεων σε περιοχές με αυξημένη κίνηση στο αστικό περιβάλλον, • της μείωσης των εκπομπών αερίων του θερμοκηπίου,



	<p>για καθαρές αστικές μεταφορές στην περιοχή παρέμβασης της ΒΑΑ, με παράλληλη αισθητική αναβάθμιση της εικόνας του τοπίου της πόλης και λειτουργική βελτίωση του συνεκτικού αστικού ιστού της Χαλκίδας, που συμβάλλει στην περαιτέρω ανάπτυξη και ενίσχυση της τοπικής οικονομίας αλλά και στην βελτίωση της ποιότητας ζωής των πολιτών και της αύξησης της επισκεψιμότητας και προσέλκυσης επισκεπτών, μέσω αναβάθμισης και προώθησης της Βιώσιμης Αστικής Κινητικότητας με αύξηση της ελκυστικότητας του τουρισμού και της επιχειρηματικότητας.</p> <p>Ο ωφελούμενος πληθυσμός από την υλοποίηση της προτεινόμενης πράξης, θα είναι το σύνολο των κατοίκων του Δήμου Χαλκιδέων καθώς και οι επισκέπτες αυτής.</p>
Πεδία Παρέμβασης Προγράμματος «Στερεά Ελλάδα» 2021-2027	81 / ΕΣ- RSO5.1 / Π- 5 (ΕΤΠΑ)
Άλλη πηγή χρηματοδότησης (εκτός Προγράμματος «Στερεά Ελλάδα» 2021-2027)	ΟΧΙ
Ποσοτικοί Δείκτες φυσικού αντικειμένου Δράσης (Δείκτες Εκροών) & Τιμές στόχος 2029	RCO74 – Άτομα – 109.256 RCO76 – έργα – 1
Ποσοτικοί Δείκτες αποτελεσμάτων Δράσης (Δείκτες Αποτελεσμάτων) & Τιμές στόχος 2029	RCR29 – Εκτιμώμενες εκπομπές αερίων του θερμοκηπίου* – Τόνοι Ισοδύναμου CO2 / έτος – 1,79
Τρόπος Ανάθεσης / Εκτέλεσης (αναφορά στο Θεσμικό πλαίσιο)	ΥΠ.1 – Ν.4412/2016 - Έργα Κατασκευών Π/Υ ΚΑΤΩ των ορίων
Τεκμηρίωση της Διασφάλισης Λειτουργίας	Οργανική Μονάδα Δ/νσης Τεχν. Υπηρεσιών Δήμου Χαλκιδέων / Διαχειριστική Επάρκεια - Ικανότητα
Ωριμότητα υλοποίησης	Ιδιοκτησία γης/οικοπέδου/κτιρίου ΝΑΙ <input checked="" type="checkbox"/> ΟΧΙ <input type="checkbox"/> Δεν απαιτείται <input type="checkbox"/>
	Έχουν εκπονηθεί όλες οι μελέτες και έχουν εκδοθεί όλες οι απαραίτητες εγκρίσεις/βεβαιώσεις/άδειες για την υλοποίηση της Πράξης; ΝΑΙ <input type="checkbox"/> ΟΧΙ <input checked="" type="checkbox"/>
	Απαιτούνται : 1. Ολοκλήρωση και Έγκριση Οριστικής Μελέτης Εφαρμογής. 2. Έγκριση Κυκλοφοριακών Ρυθμίσεων. 3. Γνωμοδότηση ΣΑ. 4. Έκδοση Απόφασης Έγκρισης Περιβαλλοντικών Όρων ή απαλλαγή από ΑΕΠΟ.



	5. Σύνταξη Σχεδίων Όρων Διακήρυξης. Ολοκλήρωση Υλοποίησης των παραπάνω έως 31/10/2024.
Χρονοπρογραμματισμός Υλοποίησης	Ημερομηνία Έναρξης Δράσης : 15/07/2025 Ημερομηνία Λήξης Δράσης : 14/01/2027 Χρονική Διάρκεια Υλοποίησης : 18 μήνες
Προαπαιτούμενα - Περιορισμοί	Η Έγκριση τροποποίησης χαρακτηρισμού οδού τμήματος του έργου ως πεζόδρομου (οδός ήπιας κυκλοφορίας).

Δράση 2α.2.2 : ΥΛΙΚΗ ΑΝΑΠΛΑΣΗ ΚΑΙ ΑΣΦΑΛΕΙΑ ΔΗΜΟΣΙΩΝ ΧΩΡΩΝ ΣΕ ΠΕΡΙΟΧΗ ΒΑΑ

Για την 1^η επιμέρους Δράση 2α.2.2.1, συμπληρώνονται τα παρακάτω στοιχεία.

ΚΩΔΙΚΟΣ & ΤΙΤΛΟΣ ΔΡΑΣΗΣ	2α.2.2.1 Αναβάθμιση – Βελτίωση Κινητικότητας Περιμετρικών Οδών και πλατείας Αγ. Νικολάου Χαλκίδας
Δικαιούχος	ΔΗΜΟΣ ΧΑΛΚΙΔΕΩΝ
Κύριος Δράσης	ΔΗΜΟΣ ΧΑΛΚΙΔΕΩΝ
Φορέας Λειτουργίας και Συντήρησης	ΔΗΜΟΣ ΧΑΛΚΙΔΕΩΝ
Περιγραφή Δράσης	<p>Η περιοχή μελέτης αφορά στην πλατεία Αγίου Νικολάου η οποία τοποθετείται στο κέντρο της πόλης Χαλκίδας, εσωκλείεται από τις οδούς Λυκόφρωνος, Κακαρά, Τσιριγώτη και Αγγελή Γοβιού και περιλαμβάνει μια έκταση 7.268,87 τ.μ. Η πλατεία, που πρόκειται να αναβαθμιστεί, βρίσκεται εντός σχεδίου πόλεως Χαλκίδας, στη συνοικία «Γ» και πιο συγκεκριμένα σε Ο.Τ. 105 - 106 – 107, εντός της περιοχής παρέμβασης (ΓΠ) της ΒΑΑ Δήμου Χαλκιδέων.</p> <p>Ο κοινόχρηστος χώρος της πλατείας Αγ. Νικολάου και οι περιμετρικοί οδοί αυτής, όπως και η συνέχεια της οδού Αντωνίου που διασχίζει την πλατεία κατά μήκος και καταλήγει στην οδό Αγγελή Γοβιού, συμπεριλαμβάνονται στο δίκτυο πράσινων διαδρομών του ΣΒΑΚ του Δήμου Χαλκιδέων.</p> <p>Αντικείμενο του έργου με τίτλο «Αναβάθμιση - βελτίωση κινητικότητας περιμετρικών οδών και πλατείας Αγ. Νικολάου Χαλκίδας», ενδεικτικά και όχι περιοριστικά, συνοψίζεται στα παρακάτω:</p> <ul style="list-style-type: none"> • Διαπλάτυνση και ανακατασκευή οδοστρωμάτων και πεζοδρομίων των οδών της πλατείας. • Νέα διαμόρφωση και οργάνωση χώρων στάσης και στάθμευσης (συμπεριλαμβανομένων θέσεων για ΑΜεΑ). • Εξασφάλιση συνδεσιμότητας προσβασιμότητας ΑΜεΑ στον κοινόχρηστο χώρο της πλατείας και στις οδούς – πεζοδρόμια αυτών μετά της βελτίωση και αναβάθμισης προσβασιμότητας του χώρου όπου το έργο. • Ανάπλαση –Αναβάθμιση πλακόστρωσης/-σεων της πλατείας.



	<ul style="list-style-type: none"> • Ενεργειακή Αναβάθμιση και επέκταση δικτύου Ηλεκτροφωτισμού πλατείας και φωτισμού περιμετρικών οδών αυτής (π.χ. LED φωτιστικά σε στύλους κλπ. – εξοικονόμηση ενέργειας). • Εγκαταστάσεις wifi, πυρόσβεσης και μόνιμης μεγαφωνικής στην περιοχή της πλατείας. • Καθαιρέσεις υφιστάμενων παρτεριών πράσινου και δημιουργία νέων. • Αναβάθμιση ή και επέκταση του υφιστάμενου υψηλού πράσινου (δένδρα) και νέες φυτεύσεις υψηλού και χαμηλού πράσινου. • Αναβάθμιση και ανάδειξη υφιστάμενων μαρμάρινων κατασκευών όπως, της κρήνης του σιντριβανιού και του Ηρώου της πόλης, με νέα διαμορφώσεις χώρων γύρω από αυτά. • Διατήρηση – ανάδειξη υφιστάμενων παιδικών χαρών πλατείας. • Αισθητικός Εξωραϊσμός περιμετρικής περιφράξης χώρου υφιστάμενης εγκατάστασης αντλιοστασίου της ΔΕΥΑΧ στην πλατεία. • Αναβάθμιση, οριζόντιας και κάθετης σήμανσης.
Προϋπολογισμός	Π/Υ ΠΡΑΞΗΣ 2.700.000,00/ Επιλέξιμη Δ.Δ – 2.376.000,00€
Σκοπιμότητα – Αναγκαιότητα / Συμβατότητα ή Συνέργεια με ειδικές στρατηγικές / σχέδια και πολιτικές	<p>Στην ΠΠ της ΒΑΑ του Δήμου, η πλατεία Αγίου Νικολάου αποτελεί κεντρικό σημείο προσέλκυσης για απόδραση και αναψυχή των κατοίκων της Χαλκίδας και γενικότερα του Δήμου, αλλά και των επισκεπτών της πόλης. Στο Ιστορικό και Εμπορικό κέντρο του αστικού ιστού, αποτελεί κεντρικό σημείο-τόπο «συνάντησης», καθώς δυτικά γειτονεύει και καταλήγει στο μέσον σχεδόν της κεντρικής παραλίας Χαλκίδας (από «Κόκκινο Σπίτι» έως παλαιά γέφυρα του Ευρίπου) και ανατολικά ως συνέχεια του ΟΤ του Νεοκλασικού Διατηρητέου Ιερού Ναού Αγ. Νικολάου καταλήγει στον κεντρική οδό Αβάντων ήπιας κυκλοφορίας (πεζόδρομος-ποδηλατόδρομος). Περιμετρικά της πλατείας υπάρχει υψηλός φόρτος στάθμευσης και κυκλοφορίας οχημάτων και γενικά η περιοχή παρέμβασης του έργου συγκεντρώνει πλήθος κόσμου σχεδόν καθημερινά και καθ' όλη τη διάρκεια του έτους, όπως και την πλειονότητα των κεντρικών εκδηλώσεων του Δήμου και εξυπηρετεί τις ανάγκες του συνόλου των πολιτών και επισκεπτών της Χαλκίδας, όλων των ηλικιών.</p> <p>Στην περιοχή του έργου και ειδικότερα η πλατεία (ΟΤ 05, 106 & 107) από την 10ετία του '80, έως και σήμερα, απλά γίνονται εργασίες συντήρησης με αυτεπιστασία και γι' αυτό κρίνεται πλέον αναγκαία η προτεινόμενη παρέμβαση με την υλοποίηση του έργου με τίτλο «Αναβάθμιση - βελτίωση κινητικότητας περιμετρικών οδών και πλατείας Αγ. Νικολάου Χαλκίδας», μετά από 35+ χρόνια για ένα «τόπο», που αποτελεί κεντρικό σημείο αναφοράς για την πόλη και τους επισκέπτες αυτής.</p> <p>Η προτεινόμενη Δράση/Πράξη/Έργο(Υποέργο), στο πλαίσιο της Στρατηγικής ΟΧΕ/ΒΑΑ 2021-2027 του Δήμου Χαλκιδέων, αφορά παρέμβαση στις δημόσιες υποδομές οδών για καθαρές αστικές μεταφορές, που συμπεριλαμβάνονται στο ολοκληρωμένο δίκτυο πράσινων διαδρομών και κοινόχρηστων χώρων του ΣΒΑΚ Δήμου Χαλκιδέων.</p> <p>Σκοπός του έργου, η προσθετική συμβολή επίτευξης στόχων του ΣΒΑΚ σε ορίζοντα πενταετίας (2022 – 2027), όπως :</p> <ol style="list-style-type: none"> 1. υλοποίησης του 50% του δικτύου πράσινων διαδρομών με προτεραιότητα δημοφιλής και σημαντικούς προορισμούς, όπως εμπορικό και ιστορικό κέντρο, πλατείες, σχολικά συγκροτήματα, κλπ,



	<p>2. διαπλάτυνσης πεζοδρομιών ώστε το 30% του συνόλου των υφιστάμενων με πλάτος <1,5μ., να αποκτήσουν min πλάτος 1,5μ. ή 2,25μ. (κατ' ελάχιστον στη μία πλευρά της οδού),</p> <p>3. μείωσης ή και απαγόρευσης της παρόδιας στάθμευσης ή αντικατάσταση αυτής με πεζόδρομους/ποδηλατόδρομους ή και οριοθέτησης των θέσεων στάθμευσης με εγκυβωτισμό,</p> <p>4. κυκλοφοριακής οργάνωσης μέσω αρχιτεκτονικής ανάπλασης – αναβάθμισης και παρεμβάσεις αύξησης ηπιοποιήσεων οδών και πεζοδρόμων, του οδικού δικτύου,</p> <p>5. επέκτασης της διαμόρφωσης του οδικού περιβάλλοντος, προς περαιτέρω ενθάρρυνση της πεζής ή και ποδηλατικής μετακίνησης, για κάθε ηλικιακή ομάδα, αλλά και για άτομα ΑΜεΑ και</p> <p>6. αύξησης του τοπικού οδικού δικτύου, με μειωμένο όριο ταχύτητας στα 30km/h.</p>
<p>Συμβολή στους στόχους της Στρατηγικής</p>	<p>Το έργο και οι παρεμβάσεις ανάπλασης και βελτίωσης της αποτελεσματικότητας της κινητικότητας στην πλατεία Αγ. Νικολάου και στις οδούς αυτής, θα συμβάλλει:</p> <ul style="list-style-type: none"> • Στην βελτίωση της λειτουργικότητας της πλατείας, ώστε να αποτελεί ένα προσβάσιμο, αισθητικά και λειτουργικά αναβαθμισμένο ελεύθερο χώρο, βελτιώνοντας την ποιότητα ζωής των κατοίκων του Δήμου, αλλά και των επισκεπτών του. • Στην κάλυψη των αναγκών της τοπικής κοινωνίας για στάση, κίνηση, αναψυχή και ψυχική ανάταση. • Στη βελτίωση της ζωής των ατόμων με ειδικές ανάγκες και στην αναβάθμιση και στον εκσυγχρονισμό των υφιστάμενων εγκαταστάσεων στην περιοχή και τον χώρο του έργου. • Στην αναβάθμιση και στον εκσυγχρονισμό των υφιστάμενων υποδομών και στην μείωση της ενεργειακής κατανάλωσης. <p>Κατά τα παραπάνω, με τις παρεμβάσεις του έργου στις δημόσιες υποδομές του τοπικού οδικού δικτύου της Χαλκίδας και στην υποδομή κοινόχρηστου χώρου, επιτυγχάνεται η βιώσιμη και αποτελεσματική κινητικότητα, μέσω :</p> <ul style="list-style-type: none"> • της επέκτασης της διαμόρφωσης φιλικού και προσβάσιμου δικτύου κίνησης – μετακίνησης των πολιτών όλων ηλικιακών και ευπαθών ομάδων (ΑΜεΑ), • της επέκτασης ενός ολοκληρωμένου δικτύου σύνδεσης και πρόσβασης σημείων ενδιαφέροντος ή και ιδιαίτερων περιοχών της πόλης, • της βελτίωσης των συνθηκών κυκλοφορίας οχημάτων, ποδηλάτων και πεζών στις διασταυρώσεις του δευτερεύοντος τοπικού αστικού οδικού δικτύου) με κύριες/συλλεκτήριες οδούς (πρωτεύων οδικό δίκτυο), • της γενικότερης βελτίωσης της ασφάλειας και λειτουργίας του δικτύου οχημάτων, ποδηλάτων και πεζών σ' επίπεδο τοπικού αστικού οδικού δικτύου και κυκλοφοριακών παρεμβάσεων σε περιοχές με αυξημένη κίνηση στο αστικό περιβάλλον, • της μείωσης των εκπομπών αερίων του θερμοκηπίου, <p>για καθαρές αστικές μεταφορές στην περιοχή παρέμβασης της ΒΑΑ, με παράλληλη αισθητική αναβάθμιση της εικόνας του τοπίου της πόλης και λειτουργική βελτίωση του συνεκτικού αστικού ιστού της Χαλκίδας, που συμβάλλει στην περαιτέρω ανάπτυξη και ενίσχυση της τοπικής οικονομίας αλλά και στην βελτίωση της ποιότητας ζωής</p>



	<p>των πολιτών και της αύξησης της επισκεψιμότητας και προσέλκυσης επισκεπτών.</p> <p>Οι επεμβάσεις παρέμβασης με το προτεινόμενο έργο, είναι σε συνέργεια με έργα ανάλογου χαρακτήρα στο κέντρο της πόλης, που στο σύνολό τους, στοχεύουν σε μια ενιαία και υπερτοπικής σημασίας αστική αναζωογονητική και βιώσιμη αστική ανάπτυξη(-ωφέλεια), καθώς έμμεσα τονώνεται η οικονομία της αγοράς και άμεσα αναβαθμίζονται αισθητικά και λειτουργικά οι υποδομές των δημόσιων χώρων της πόλης, προς όφελος του συνόλου των κατοίκων του Δήμου Χαλκιδέων και των επισκεπτών της πόλης της Χαλκίδας.</p> <p>Το σύνολο της συγκεκριμένης παρέμβασης θα συμβάλει και στην αύξηση της ελκυστικότητας στους τομείς του τουρισμού και της επιχειρηματικότητας.</p>
Πεδία Παρέμβασης Προγράμματος «Στερεά Ελλάδα» 2021-2027	81 / ΕΣ- RSO5.1 / Π- 5 (ΕΤΠΑ)
Άλλη πηγή χρηματοδότησης (εκτός Προγράμματος «Στερεά Ελλάδα» 2021-2027)	Ίδιοι Πόροι Δήμου Χαλκιδέων 324.000,00€ για το ένα και Κύριο ΥΠ.1.
Ποσοτικοί Δείκτες φυσικού αντικειμένου Δράσης (Δείκτες Εκροών) & Τιμές στόχος 2029	RCO74 – Άτομα – 109.256 RCO76 – έργα – 1
Ποσοτικοί Δείκτες αποτελεσμάτων Δράσης (Δείκτες Αποτελεσμάτων) & Τιμές στόχος 2029	RCR29 – Εκτιμώμενες εκπομπές αερίων του θερμοκηπίου* – Τόνοι Ισοδύναμου CO2 / έτος – 4,57
Τρόπος Ανάθεσης / Εκτέλεσης (αναφορά στο Θεσμικό πλαίσιο)	ΥΠ.1 – Ν.4412/2016 - Έργα Κατασκευών Π/Υ ΚΑΤΩ των ορίων
Τεκμηρίωση της Διασφάλισης Λειτουργίας	Οργανική Μονάδα Δ/νσης Τεχν. Υπηρεσιών Δήμου Χαλκιδέων / Διαχειριστική Επάρκεια - Ικανότητα
Ωριμότητα υλοποίησης	Ιδιοκτησία γης/οικοπέδου/κτιρίου ΝΑΙ <input checked="" type="checkbox"/> ΟΧΙ <input type="checkbox"/> Δεν απαιτείται <input type="checkbox"/>
	Έχουν εκπονηθεί όλες οι μελέτες και έχουν εκδοθεί όλες οι απαραίτητες εγκρίσεις/βεβαιώσεις/άδειες για την υλοποίηση της Πράξης; ΝΑΙ <input type="checkbox"/> ΟΧΙ <input checked="" type="checkbox"/>
	Απαιτούνται : 1. Ολοκλήρωση και Έγκριση Οριστικής Μελέτης Εφαρμογής. 2. Έγκριση Κυκλοφοριακών Ρυθμίσεων. 3. Γνωμοδότηση ΕΦΑ Εύβοιας και ΣΑ.



	<p>4. Έκδοση Απόφασης Έγκρισης Περιβαλλοντικών Όρων ή απαλλαγή από ΑΕΠΟ.</p> <p>5. Σύνταξη Σχεδίων Όρων Διακήρυξης.</p> <p>Ολοκλήρωση Υλοποίησης των παραπάνω έως 30/8/2024.</p>
Χρονοπρογραμματισμός Υλοποίησης	<p>Ημερομηνία Έναρξης Δράσης : 30/06/2025</p> <p>Ημερομηνία Λήξης Δράσης : 28/02/2027</p> <p>Χρονική Διάρκεια Υλοποίησης : 20 μήνες</p>
Προαπαιτούμενα - Περιορισμοί	Δεν Υπάρχουν προαπαιτούμενες ή περιορισμοί.

5.1.3 Άξονας Στρατηγικής 2β. (Ελκυστικότητα για Τουρισμό και Επιχειρήσεις / ΕΚΤ)

Ειδικός Στόχος 2β.1 : Βελτίωση της Ανταγωνιστικότητας των Επιχειρήσεων μέσω Υποστήριξης της Προσαρμοστικότητας τους

Δράση 2β.1.1 : (4.11.21) - ΠΡΟΩΘΗΣΗ ΤΗΣ ΚΟΙΝΩΝΙΚΗΣ ΣΥΝΟΧΗΣ ΣΤΟ ΠΛΑΙΣΙΟ ΣΤΡΑΤΗΓΙΚΩΝ ΟΛΟΚΛΗΡΩΜΕΝΗΣ ΧΩΡΙΚΗΣ ΕΠΕΝΔΥΣΗΣ_ΕΙΔΙΚΟΣ ΣΤΟΧΟΣ 4.11

Για την 1^η επιμέρους Δράση 2β.1.1.1, συμπληρώνονται τα παρακάτω στοιχεία.

ΚΩΔΙΚΟΣ & ΤΙΤΛΟΣ ΔΡΑΣΗΣ	2β.1.1.1 Δημιουργία και λειτουργία Κέντρου Παρακολούθησης και Υποστήριξης της ανταγωνιστικότητας των επιχειρήσεων του Δήμου Χαλκιδέων (ΟΠΣ: 5198042 / Πρόγραμμα ΣτΕ 2014 – 2020 / σε διαγωνιστική διαδικασία)
Δικαιούχος	ΔΗΜΟΣ ΧΑΛΚΙΔΕΩΝ (με μνημόνιο συνεργασίας με το Εμποροβιομηχανικό Επιμελητήριο Εύβοιας)
Κύριος Δράσης	ΔΗΜΟΣ ΧΑΛΚΙΔΕΩΝ (με μνημόνιο συνεργασίας με το Εμποροβιομηχανικό Επιμελητήριο Εύβοιας)
Φορέας Λειτουργίας και Συντήρησης	ΔΗΜΟΣ ΧΑΛΚΙΔΕΩΝ (με μνημόνιο συνεργασίας με το Εμποροβιομηχανικό Επιμελητήριο Εύβοιας)
Περιγραφή Δράσης	<p>Ο Δήμος Χαλκιδέων, με την παρούσα πρόταση, θα αναπτύξει ένα καινοτόμο Ψηφιακό Παρατηρητήριο Βελτίωσης της Προσαρμοστικότητας και της Ανταγωνιστικότητας των Επιχειρήσεων και των Εργαζομένων στην Περιοχής Παρέμβασης.</p> <p>Στόχος του έργου είναι:</p> <ul style="list-style-type: none"> • Η Υποστήριξη της επιχειρηματικότητας και της ικανότητας προσαρμογής των επιχειρήσεων και των εργαζομένων στις αλλαγές της αγοράς και στις νέες συνθήκες ανταγωνισμού. • Η Ανάδειξη της καινοτομίας στην τοπική επιχειρηματικότητα και καλών πρακτικών. • Η Ολοκληρωμένη ενημέρωση επιχειρήσεων και εργαζομένων και η πρόσβαση σε μεθοδολογίες και ψηφιακά εργαλεία.



	<ul style="list-style-type: none"> • Η καταγραφή του επιχειρηματικού κλίματος και των προβλημάτων μέσω ηλεκτρονικών δημοσκοπήσεων και ερευνών αγοράς. • Η δημοσιότητα για την ενημέρωση, την δικτύωση και την διάδοση των αποτελεσμάτων της δράσης. <p>Το προτεινόμενο έργο αποτελείται από τις ακόλουθες δράσεις: Δράση 1: Γνωσιακή Βάση για επιχειρηματικά θέματα. Δράση 2: Πλατφόρμα δημοσκοπήσεων και ερευνών αγοράς. Δράση 3: Ψηφιακό Οικοσύστημα Επιχειρηματικότητας. Δράση 4: Παρατηρητήριο εξέλιξης της επιχειρηματικότητας. Δράση 5: Ενέργειες δημοσιότητας.</p>
Προϋπολογισμός	Π/Υ ΠΡΑΞΗΣ – 146.200,00€ = Επιλέξιμη Δ.Δ.
Σκοπιμότητα – Αναγκαιότητα / Συμβατότητα ή Συνέργεια με ειδικές στρατηγικές / σχέδια και πολιτικές	<p>Η παρούσα πρόταση συντάσσεται σε μια εποχή που το γενικότερο επιχειρηματικό και εργασιακό περιβάλλον έχουν πολλές προκλήσεις να αντιμετωπίσουν:</p> <ul style="list-style-type: none"> - Η επιχειρηματικότητα προσπαθεί να ανακάμψει την ώρα που η μακρόχρονη ύφεση στην Ελλάδα ενώ η πανδημία και ο πόλεμος θέτουν ανυπέρβλητα εμπόδια στην επιχειρηματική δραστηριότητα σε τοπικό, εθνικό και διεθνές επίπεδο. - Οι επιχειρήσεις και οι εργαζόμενοι συνολικά αλλά και πολύ περισσότερο στην επαρχία στερούνται ψηφιακών δεξιοτήτων και η εξοικείωσή τους με νέα ψηφιακά εργαλεία είναι περιορισμένη. <p>Στο παραπάνω πλαίσιο, ένα σύγχρονος και δυναμικός Φορέας θα πρέπει να δραστηριοποιηθεί με τέτοιο τρόπο, ώστε:</p> <ul style="list-style-type: none"> • να καταστεί πολύτιμος Επιχειρηματικός Συνεργάτης (business partner), προσφέροντας ποιοτικές υπηρεσίες υψηλής προστιθέμενης αξίας, που θα δίνουν ρεαλιστικές και αποδοτικές λύσεις στις ανάγκες των τοπικών επιχειρήσεων του, • να αναδειχθεί σε καταλύτη / υποκινητή (facilitator) της ανάπτυξης σε τοπικό επίπεδο, αναλαμβάνοντας, στηρίζοντας ή συμμετέχοντας σε πρωτοβουλίες που θα αποσκοπούν στην τοπική επιχειρηματική ανάπτυξη και την κοινωνική ευημερία, • να υποστηρίξει τις επιχειρήσεις και τους εργαζόμενους μέσω παροχής της απαραίτητης πρόσβασης σε ανοιχτά εργαλεία, πληροφορίες και μεθοδολογίες • να αφουγκράζεται την επιχειρηματική του κοινότητα μέσω της διενέργειας ερευνών για την ανίχνευση των αναγκών κ των δυνατοτήτων προσαρμογής επιχειρήσεων κ εργαζομένων στις αλλαγές της αγοράς και του ανταγωνισμού • να συμβάλλει στη θωράκιση της τοπικής επιχειρηματικής κοινότητας απέναντι σε μελλοντικές δυσμενείς οικονομικές συγκυρίες, • να επιδιώξει τη βιωσιμότητα και την ανάπτυξή του, δίνοντας έμφαση στην παροχή ανταποδοτικών υπηρεσιών προς τα μέλη του, και προβάλλοντας τις δράσεις του στο επιχειρηματικό του περιβάλλον με στόχο την βέλτιστη και μέγιστη αξιοποίηση του έργου του. <p>Για να πραγματοποιηθούν όλα τα παραπάνω χρειάζονται επενδύσεις σε ψηφιακά εργαλεία, γνώση και καθοδήγηση γεγονός που τεκμηριώνει την αναγκαιότητα της παρούσας πράξης.</p> <p>Η σκοπιμότητα και η αναγκαιότητα της προτεινόμενης πύλης προκύπτει και από το γεγονός ότι μέσω αυτής και των αποτελεσμάτων της, θα ωφεληθούν άμεσα τόσο οι τοπικές επιχειρήσεις όσο και οι εργαζόμενοί τους μέσω της πρόσβασης σε</p>



	<p>ανοιχτά ψηφιακά εργαλεία, ολοκληρωμένη γνωσιακή βάση και μεθοδολογίες. Επιπλέον η προτεινόμενη πράξη θα προωθήσει τις Ευπαθείς Ομάδες στην Απασχόληση και στην Επιχειρηματικότητα θα τις προετοιμάσει να ενταχθούν στο κοινωνικό και εργασιακό σύνολο.</p>
<p>Συμβολή στους στόχους της Στρατηγικής</p>	<p>Η προτεινόμενη πράξη συμβάλει τόσο στον στόχο προώθησης της βιώσιμης και ποιοτικής απασχόλησης και υποστήριξης της κινητικότητας των εργαζομένων όσο και ειδικότερα στο στόχο προσαρμογής των εργαζομένων και των ΜΜΕ στο νέο κοινωνικο-οικονομικό περιβάλλον.</p> <p>Όπως έχουμε τεκμηριώσει παραπάνω τα αποτελέσματά της θα βελτιώσουν την ανταγωνιστικότητα των επιχειρήσεων στο νέο ψηφιακό επιχειρηματικό περιβάλλον που έχει δημιουργηθεί, αλλά και θα αναβαθμίσουν τις δεξιότητες των εργαζομένων ώστε να γίνουν ποιο παραγωγικοί και να προσαρμοστούν στις αγορές του Ψηφιακού Μάρκετινγκ, του Ηλεκτρονικού Εμπορίου και του Ψηφιακού Τουρισμού.</p> <p>Η δημιουργία αυτού του νέου ψηφιακού περιβάλλοντος θα έχει και έμμεσα μεσοπρόθεσμα οφέλη τόσο στην τοπική κοινωνία και όσο οικονομία. Τέλος η πράξη αυτή θα μπορέσει να αποτελέσει τη βάση για ένα ακόμα πιο διευρυμένο «Ψηφιακό Εργαστήρι» με στόχευση και σε άλλους τομείς της οικονομίας (π.χ. αγροτική παραγωγή, βιομηχανία) αλλά και εφαρμογή σε ευρύτερη γεωγραφική περιοχή.</p> <p>Το έργο συμβάλει στην βελτίωση της ανταγωνιστικότητας των επιχειρήσεων μέσω της συγκεκριμένης υποστήριξης της προσαρμοστικότητάς τους, προωθώντας την αύξηση της ελκυστικότητας στους τομείς τουρισμού και της επιχειρηματικότητας.</p>
<p>Πεδία Παρέμβασης Προγράμματος «Στερεά Ελλάδα» 2021-2027</p>	<p>158 / ΕΣ- ESO 4.11 / Π- 4.2 (ΕΚΤ+)</p>
<p>Άλλη πηγή χρηματοδότησης (εκτός Προγράμματος «Στερεά Ελλάδα» 2021-2027)</p>	<p>ΟΧΙ</p>
<p>Ποσοτικοί Δείκτες φυσικού αντικείμενου Δράσης (Δείκτες Εκρών) & Τιμές στόχος 2029</p>	<p><i>* ΧΩΡΙΣ ΔΕΙΚΤΟΠΟΙΗΣΗ – ΔΕΝ ΣΥΜΜΕΤΕΧΟΥΝ ΣΤΟ ΠΛΑΙΣΙΟ ΕΠΙΔΟΣΗΣ ΚΑΙ ΘΑ ΠΡΟΣΔΙΟΡΙΣΤΟΥΝ ΚΑΤΑ ΤΗΝ ΔΙΑΔΙΚΑΣΙΑ ΕΚΔΟΣΗΣ ΠΡΟΣΚΛΗΣΗΣ</i></p> <p><u>Προτεινόμενοι</u></p> <p>* RCO74 – Άτομα – 109.256</p> <p>* Μηχανισμός Στρατηγικής Πληροφόρησης και Ενημέρωσης Επιχειρήσεων – αριθμός – 1</p>
<p>Ποσοτικοί Δείκτες αποτελεσμάτων Δράσης (Δείκτες Αποτελεσμάτων) & Τιμές στόχος 2029</p>	<p><i>* ΧΩΡΙΣ ΔΕΙΚΤΟΠΟΙΗΣΗ – ΔΕΝ ΣΥΜΜΕΤΕΧΟΥΝ ΣΤΟ ΠΛΑΙΣΙΟ ΕΠΙΔΟΣΗΣ ΚΑΙ ΘΑ ΠΡΟΣΔΙΟΡΙΣΤΟΥΝ ΚΑΤΑ ΤΗΝ ΔΙΑΔΙΚΑΣΙΑ ΕΚΔΟΣΗΣ ΠΡΟΣΚΛΗΣΗΣ</i></p> <p><u>Προτεινόμενοι</u></p> <p>* Αριθμός επιχειρήσεων που υποστηρίζονται/δημιουργούνται ως αποτέλεσμα υλοποίησης στρατηγικών ΟΧΕ - ΒΑΑ – αριθμός – 15</p> <p>* RCR11 – χρήστες/έτος – 10.000</p>



	* RCR998 – συμμετέχοντες – 2
Τρόπος Ανάθεσης / Εκτέλεσης (αναφορά στο Θεσμικό πλαίσιο)	N.4412/2016 – Έργα Προμηθειών, Υπηρεσιών Π/Υ ΚΑΤΩ των ορίων (Ήδη εκτελείται ο Διαγωνισμός με Προέγκριση Όρων Διακήρυξης ως έργο της ΒΑΑ Δ.Χαλκιδέων ΠΠ 2014-2020)
Τεκμηρίωση της Διασφάλισης Λειτουργίας	Οργανική Μονάδα Δ/σης Επιχειρησιακού Προγραμματισμού Νέων Τεχνολογιών και Πληροφορικής Δήμου Χαλκιδέων / Διαχειριστική Επάρκεια - Ικανότητα
Ωριμότητα υλοποίησης	Ιδιοκτησία γης/οικοπέδου/κτιρίου ΝΑΙ <input type="checkbox"/> ΟΧΙ <input type="checkbox"/> Δεν απαιτείται <input checked="" type="checkbox"/>
	Στην περίπτωση της επιλογής “ΟΧΙ” αναφέρετε τον τρόπο, τη διαδικασία, το στάδιο και το χρονοδιάγραμμα απόκτησης.
	Έχουν εκπονηθεί όλες οι μελέτες και έχουν εκδοθεί όλες οι απαραίτητες εγκρίσεις/βεβαιώσεις/άδειες για την υλοποίηση της Πράξης; ΝΑΙ <input checked="" type="checkbox"/> ΟΧΙ <input type="checkbox"/>
Χρονοπρογραμματισμός Υλοποίησης	Ημερομηνία Έναρξης Δράσης : 30/05/2024 Ημερομηνία Λήξης Δράσης : 29/03/2025 Χρονική Διάρκεια Υλοποίησης : 10 μήνες
Προαπαιτούμενα - Περιορισμοί	Δεν υπάρχουν προαπαιτούμενα ή περιορισμοί.

5.1.4 Άξονας Στρατηγικής 3. (Κοινωνική Συνοχή)

Ειδικός Στόχος 3.1 : Βελτίωση Ευκαιριών για Ευπαθείς Ομάδες

Δράση 3.1.1 : (4.12.5) - ΠΡΟΩΘΗΣΗ ΤΗΣ ΚΟΙΝΩΝΙΚΗΣ ΣΥΝΟΧΗΣ ΣΤΟ ΠΛΑΙΣΙΟ ΣΤΡΑΤΗΓΙΚΩΝ ΟΛΟΚΛΗΡΩΜΕΝΗΣ ΧΩΡΙΚΗΣ ΕΠΕΝΔΥΣΗΣ_ΕΙΔΙΚΟΣ ΣΤΟΧΟΣ 4.12

Για την 1^η επιμέρους Δράση 3.1.1.1, συμπληρώνονται τα παρακάτω στοιχεία.

ΚΩΔΙΚΟΣ & ΤΙΤΛΟΣ ΔΡΑΣΗΣ	3.1.1.1 Κέντρο «Εγγύησης για το Παιδί» Δήμου Χαλκιδέων
Δικαιούχος	ΔΗΜΟΣ ΧΑΛΚΙΔΕΩΝ
Κύριος Δράσης	ΔΗΜΟΣ ΧΑΛΚΙΔΕΩΝ
Φορέας Λειτουργίας και Συντήρησης	ΔΗΜΟΣ ΧΑΛΚΙΔΕΩΝ
Περιγραφή Δράσης	Ο Δήμος Χαλκιδέων θα δημιουργήσει και θα λειτουργήσει Δομή «Εγγύησης για το παιδί», προκειμένου να καλύψει βασικές κοινωνικές του ανάγκες, που στόχο έχουν την ενίσχυση της κοινωνικής αλληλεγγύης και της δυνατότητας ίσων ευκαιριών κυρίως προς τα ανήλικα παιδιά που ανήκουν σε ευάλωτες κοινωνικές ομάδες, αστέγων, απόρων ατόμων που αντιμετωπίζουν κίνδυνο φτώχειας ή



	<p>και κοινωνικού αποκλεισμού και κοινωνικού διαχωρισμού, στο ευρύτερο κοινωνικό περιβάλλον, αλλά στο περιβάλλον της εκπαιδευτικής κοινότητας.</p> <p>Στόχος η άμεση φροντίδα και η υποστήριξη ανήλικων παιδιών και η έμμεση του οικογενειακού ή και συγγενικού περιβάλλοντος τους, με ποικίλα προβλήματα, ώστε να δεχθούν τη μέγιστη δυνατή βοήθεια και παροχής της καλύτερης δυνατής φροντίδας, για να επανενταχθούν κοινωνικά με όρους ισότιμης συμμετοχής, δικαιωμάτων, ελευθερίας επιλογής, ανεξάρτητης και ικανής διαβίωσης.</p> <p>Η δομή θα στεγαστεί είτε σε χώρο/-ους που διαθέτει ήδη ή και θα διαμορφώσει εκ νέου για την συγκεκριμένη δράση ο Δήμος Χαλκιδέων, προσβάσιμο από και για όλους χωρίς αποκλεισμούς. Ο χώρος λειτουργίας του κέντρου «Εγγύησης για το παιδί», κατ' ελάχιστον θα διαθέτει χώρο υποδοχής, χώρο ατομικής και ομαδικής συνεδρίας συμβουλευτικής ή και υποστήριξης, χώρο εργαζόμενων στην δομή, wc κοινού και εργαζομένων, wc ΑμεΑ, γραφείο Κοινωνικής Υπηρεσίας, κ.λπ.).</p> <p>Η δομή προβλέπεται να στελεχωθεί με προσλήψεις προσωπικού τεσσάρων (4) ατόμων με συμβάσεις Ι.ΔΟΧ και δύο (2) ατόμων συμβάσεις μίσθωσης έργου.</p> <p>Τα απαιτούμενα κατ' ελάχιστον στελέχη για την εύρυθμη λειτουργία της δομής είναι, ανά τομέα παροχής των Υπηρεσιών τους :</p> <p>A. Με Συμβάσεις Ι.Δ.Ο.Χ.</p> <ol style="list-style-type: none"> 1) στον Τομέα της Διοίκησης και Οικονομίας της δομής <ul style="list-style-type: none"> - 1 άτομο κλάδου/ειδικότητας ΠΕ ή ΤΕ Διοικητικού – Λογιστικού 2) στον Τομέα των Κοινωνικών Υπηρεσιών της δομής <ul style="list-style-type: none"> - 1 άτομο κλάδου/ειδικότητας ΠΕ Κοινωνικής Εργασίας, - 1 άτομο κλάδου/ειδικότητας ΠΕ Ψυχολόγων - 1 άτομο κλάδου/ειδικότητας ΤΕ Επιμελητών Ανηλίκων <p>B. Με Συμβάσεις Μίσθωσης έργου.</p> <ol style="list-style-type: none"> 1) στον Τομέα της Υγείας της δομής <ul style="list-style-type: none"> - 1 άτομο κλάδου ΠΕ Ιατρών ειδικότητας ΠΕ Δημόσιας Υγείας-Κοινωνικής Ιατρικής ή Κοινωνικής Ιατρικής 2) στον Τομέα της Εκπαίδευσης της δομής <ul style="list-style-type: none"> - 1 άτομο κλάδου/ειδικότητας ΠΕ Παιδαγωγών. <p>Το Κέντρο «Εγγύησης για το παιδί» προβλέπεται και εκτιμάται να προσφέρει τις κοινωνικές του υπηρεσίες υποστήριξης και φροντίδας σε πενήντα (50) ανήλικα παιδιά, πλέον των έμμεσα ωφελούμενων του κοινωνικού περιβάλλοντός τους (οικογένεια ή κηδεμονία και σχολείο).</p>
<p>Προϋπολογισμός</p>	<p>Δράση/Πράξη με ένα Κύριο Υποέργο 1 υλοποίησης με Ίδια Μέσα.</p> <ol style="list-style-type: none"> 1. Άμεσες Δαπάνες Μισθοδοσίας Προσωπικού = 315.000,00€ 2. Δαπάνες απλοποιημένου κόστους 25% επί των Άμεσων Δαπανών = 105.000,00€) <p>Συνολικός Π/Υ ΠΡΑΞΗΣ – 420.000,00€ = Επιλέξιμη Δ.Δ.</p>
<p>Σκοπιμότητα – Αναγκαιότητα /</p>	<p>Στο πλαίσιο του στόχου της κοινωνικής συνοχής γενικότερα, αλλά και ειδικότερα στον Δήμο Χαλκιδέων και την πόλη της Χαλκίδας, με αυξανόμενους ρυθμούς της ευπαθούς ομάδας των απόρων ατόμων</p>



<p>Συμβατότητα ή Συνέργεια με ειδικές στρατηγικές / σχέδια και πολιτικές</p>	<p>που αντιμετωπίζουν κίνδυνο φτώχειας ή και κοινωνικού αποκλεισμού και ιδιαίτερα των ανηλίκων (παιδιών), όπως προκύπτουν και από τα στοιχεία των κοινωνικών δομών και υπηρεσιών πρόνοιας του Δήμου Χαλκιδέων, η προτεινόμενη παρέμβαση είναι αναγκαία και σκόπιμη στο πλαίσιο του ολοκληρωμένου αναπτυξιακού χαρακτήρα του σχεδίου της ΒΑΑ και στη βάση των προτεραιοτήτων και των ειδικών στόχων του Προγράμματος ΣΤΕ 2021-2027, για την προώθηση της κοινωνικής συνοχής μέσω και της προτεινόμενης δράσης – παρέμβασης για την βελτίωση των ευακiriών για άτομα ευπαθών ομάδων.</p>
<p>Συμβολή στους στόχους της Στρατηγικής</p>	<p>Η προτεινόμενη παρέμβαση που εκτιμάται ότι θα αφορά 50 περίπου άμεσα ωφελούμενα ανήλικα παιδιά, έχει προσθετική αξία στην κοινωνική συνοχή της πόλης αλλά και μητροπολιτικού κέντρου της Π.Ε. Εύβοιας, συνδυαστικά και με τις υφιστάμενες λειτουργούσες κοινωνικές δομές και υπηρεσίες του Δήμου και άλλων φορέων του Ιδιωτικού και δημόσιου τομέα, αλλά και με τις προβλεπόμενες νέες για δημιουργία και λειτουργία του Δήμου Χαλκιδέων στο πλαίσιο επικαιροποίησης της ΒΑΑ.</p> <p>Με την δράση αυτή, οι έμμεσα ωφελούμενοι από το οικογενειακό ή και συγγενικό κοινωνικό περιβάλλον και την εκπαιδευτική κοινότητα των άμεσα ωφελούμενων ανηλίκων παιδιών, σ' επίπεδο κοινωνικής ένταξης ατόμων που αντιμετωπίζουν κίνδυνο φτώχειας ή κοινωνικού αποκλεισμού, εκτιμάται να είναι 150 άτομα περίπου, ενώ θα προκύψει και η έμμεση μεσοπρόθεσμη και μακροπρόθεσμη ωφέλεια τόσο στην τοπική κοινωνία και όσο οικονομία, σ' επίπεδο ανθρωπίνων και ισότιμων δικαιωμάτων, ελευθερίας επιλογής, ανεξάρτητης και ικανής διαβίωσης, προσβασιμότητας και περιορισμού μορφών κοινωνικού διαχωρισμού.</p>
<p>Πεδία Παρέμβασης Προγράμματος «Στερεά Ελλάδα» 2021-2027</p>	<p>163 / ΕΣ- ESO 4.12 / Π- 4.2 (ΕΚΤ+)</p>
<p>Άλλη πηγή χρηματοδότησης (εκτός Προγράμματος «Στερεά Ελλάδα» 2021-2027)</p>	<p>ΟΧΙ</p>
<p>Ποσοτικοί Δείκτες φυσικού αντικείμενου Δράσης (Δείκτες Εκρών) & Τιμές στόχος 2029</p>	<p><i>* ΧΩΡΙΣ ΔΕΙΚΤΟΠΟΙΗΣΗ – ΔΕΝ ΣΥΜΜΕΤΕΧΟΥΝ ΣΤΟ ΠΛΑΙΣΙΟ ΕΠΙΔΟΣΗΣ ΚΑΙ ΘΑ ΠΡΟΣΔΙΟΡΙΣΤΟΥΝ ΚΑΤΑ ΤΗΝ ΔΙΑΔΙΚΑΣΙΑ ΕΚΔΟΣΗΣ ΠΡΟΣΚΛΗΣΗΣ</i></p> <p><u>Προτεινόμενοι</u></p> <p>* RCO74 – Άτομα – 109.256</p> <p>* PSO797 – Αριθμός φορέων που υλοποιούν δράσεις στο πλαίσιο “Εγγύησης για το παιδί” – 1</p>
<p>Ποσοτικοί Δείκτες αποτελεσμάτων Δράσης (Δείκτες Αποτελεσμάτων) & Τιμές στόχος 2029</p>	<p><i>* ΧΩΡΙΣ ΔΕΙΚΤΟΠΟΙΗΣΗ – ΔΕΝ ΣΥΜΜΕΤΕΧΟΥΝ ΣΤΟ ΠΛΑΙΣΙΟ ΕΠΙΔΟΣΗΣ ΚΑΙ ΘΑ ΠΡΟΣΔΙΟΡΙΣΤΟΥΝ ΚΑΤΑ ΤΗΝ ΔΙΑΔΙΚΑΣΙΑ ΕΚΔΟΣΗΣ ΠΡΟΣΚΛΗΣΗΣ</i></p> <p><u>Προτεινόμενοι</u></p> <p>* PSR797 – Αριθμός ωφελούμενων παιδιών από δράσεις στο πλαίσιο “Εγγύησης για το παιδί” – 50</p> <p>* Αριθμός επωφελουμένων υποστηριζόμενων της δομής – 100</p>



Τρόπος Ανάθεσης / Εκτέλεσης (αναφορά στο Θεσμικό πλαίσιο)	Λοιπές Περιπτώσεις – Ειδικές Περιπτώσεις ΕΚΤ – Υλοποίηση με Ίδια Μέσα.
Τεκμηρίωση της Διασφάλισης Λειτουργίας	Οργανικές Μονάδες Δ/σεων Διοικ. Υπηρεσιών και Επιχειρησιακού Προγραμματισμού Νέων Τεχνολογιών και Πληροφορικής Δήμου Χαλκιδέων / Διαχειριστική Επάρκεια - Ικανότητα
Ωριμότητα υλοποίησης	Ιδιοκτησία γης/οικοπέδου/κτιρίου ΝΑΙ <input checked="" type="checkbox"/> ΟΧΙ <input type="checkbox"/> Δεν απαιτείται <input type="checkbox"/>
	Έχουν εκπονηθεί όλες οι μελέτες και έχουν εκδοθεί όλες οι απαραίτητες εγκρίσεις/βεβαιώσεις/άδειες για την υλοποίηση της Πράξης; ΝΑΙ <input type="checkbox"/> ΟΧΙ <input checked="" type="checkbox"/>
	Σύνταξη Οριστικής Μελέτης του Έργου Υλοποίησης με Ίδια Μέσα.
Χρονοπρογραμματισμός Υλοποίησης	Ημερομηνία Έναρξης Δράσης : 01/01/2026 Ημερομηνία Λήξης Δράσης : 29/09/2029 Χρονική Διάρκεια Υλοποίησης : 45 μήνες
Προαπαιτούμενα - Περιορισμοί	Οριστικοποίηση Χώρου/-ων Στέγασης και Λειτουργίας της Δομής «Εγγύησης για το παιδί» (σε Ιδιοκτησία του Δήμου Χαλκιδέων).

Ειδικός Στόχος 3.2 : Βελτίωση της Παροχής Κοινωνικών Υπηρεσιών

Δράση 3.2.1 : (4.11.21) - ΠΡΟΩΘΗΣΗ ΤΗΣ ΚΟΙΝΩΝΙΚΗΣ ΣΥΝΟΧΗΣ ΣΤΟ ΠΛΑΙΣΙΟ ΣΤΡΑΤΗΓΙΚΩΝ ΟΛΟΚΛΗΡΩΜΕΝΗΣ ΧΩΡΙΚΗΣ ΕΠΕΝΔΥΣΗΣ_ΕΙΔΙΚΟΣ ΣΤΟΧΟΣ 4.11

Για την 1^η επιμέρους Δράση 3.2.1.1, συμπληρώνονται τα παρακάτω στοιχεία.

ΚΩΔΙΚΟΣ & ΤΙΤΛΟΣ ΔΡΑΣΗΣ	3.2.1.1 Δομές «Κοινωνικών Ιατρείων Αλληλεγγύης (Κ.Ι.Α.)» Δήμου Χαλκιδέων
Δικαιούχος	ΔΗΜΟΣ ΧΑΛΚΙΔΕΩΝ
Κύριος Δράσης	ΔΗΜΟΣ ΧΑΛΚΙΔΕΩΝ
Φορέας Λειτουργίας και Συντήρησης	ΔΗΜΟΣ ΧΑΛΚΙΔΕΩΝ
Περιγραφή Δράσης	Το έργο περιλαμβάνει την δημιουργία και λειτουργία δυο δομών Κοινωνικών Ιατρείων Αλληλεγγύης (Κ.Ι.Α.) οι οποίες θα προσφέρουν βασικές υπηρεσίες πρωτοβάθμιας φροντίδας υγείας σε ευάλωτες ομάδες πληθυσμού. Οι δομές προορίζονται για βασική εξέταση, διάγνωση και ιατροφαρμακευτικές συμβουλές και θα στελεχώνονται με βασικές ευρείας ζήτησης ιατρικές ειδικότητες, οι οποίες μπορούν να εξυπηρετούν τους ωφελούμενους βάσει διαμορφωμένου ημερολογίου και ωραρίου. Οι δομές Κ.Ι.Α. θα απασχολούν επίσης και βασικό παραιατρικό προσωπικό.



	Στο πλαίσιο του έργου θα λειτουργήσουν 2 δομές με βασικό προσωπικό 3 ατόμων η καθεμία ή παραπάνω σε part time ειδικότητες γιατρών + λειτουργικές δαπάνες / αναλώσιμα + στοιχειώδης ιατρικός εξοπλισμός + διαμόρφωση χώρων, μέσω ενός και Κύριου Υποέργου Υλοποίησης με ίδια μέσα.
Προϋπολογισμός	Δράση/Πράξη με ένα Κύριο Υποέργο 1 υλοποίησης με Ίδια Μέσα. 1. Άμεσες Δαπάνες Μισθοδοσίας Προσωπικού = 461.538,46€ 2. Δαπάνες απλοποιημένου κόστους 30% επί των Άμεσων Δαπανών = 138.461,54€ Συνολικός Π/Υ ΠΡΑΞΗΣ – 600.000,00€ = Επιλέξιμη Δ.Δ.
Σκοπιμότητα – Αναγκαιότητα / Συμβατότητα ή Συνέργεια με ειδικές στρατηγικές / σχέδια και πολιτικές	Στο πλαίσιο του στόχου της κοινωνικής συνοχής γενικότερα, αλλά και ειδικότερα στον Δήμο Χαλκιδέων και την πόλη της Χαλκίδας, με αυξανόμενους ρυθμούς των ευπαθών ομάδων (απόρων, αστέγων, ανέργων κλπ) όπως προκύπτουν και από τα στοιχεία των κοινωνικών δομών και υπηρεσιών πρόνοιας του Δήμου Χαλκιδέων, η προτεινόμενη παρέμβαση είναι αναγκαία και σκόπιμη στο πλαίσιο του ολοκληρωμένου αναπτυξιακού χαρακτήρα του σχεδίου της ΒΑΑ και στη βάση των προτεραιοτήτων και των ειδικών στόχων του Προγράμματος ΣΤΕ 2021-2027, για την προώθηση της κοινωνικής συνοχής, μέσω της βελτίωσης, αναβάθμισης και δημιουργίας νέων παρεχόμενων κοινωνικών υπηρεσιών δημόσιου χαρακτήρα χωρίς αποκλεισμούς και διακρίσεις.
Συμβολή στους στόχους της Στρατηγικής	Η προτεινόμενη παρέμβαση αναμένεται να ωφελήσει άμεσα 200 περίπου άτομα και αυτό καθιστά την προτεινόμενη δράση να έχει προσθετική αξία στην κοινωνική συνοχή της πόλης αλλά και μητροπολιτικού κέντρου της Π.Ε. Εύβοιας, συνδυαστικά και με τις υφιστάμενες λειτουργούσες κοινωνικές δομές και υπηρεσίες του Δήμου και άλλων φορέων του Ιδιωτικού και δημόσιου τομέα, αλλά και με τις προβλεπόμενες νέες για δημιουργία και λειτουργία του Δήμου Χαλκιδέων στο πλαίσιο επικαιροποίησης της ΒΑΑ, μέσω της βελτίωσης των παρεχόμενων κοινωνικών υπηρεσιών του Δήμου Χαλκιδέων. Επιπλέον εκτός των άμεσα ωφελομένων της δράσης, θα προκύψει και η έμμεση μεσοπρόθεσμη και μακροπρόθεσμη ωφέλεια στην τοπική κοινωνία (ευρύτερο οικογενειακό και κοινωνικό περιβάλλον), αλλά κατ' επέκταση και στην τοπική οικονομία.
Πεδία Παρέμβασης Προγράμματος «Στερεά Ελλάδα» 2021-2027	158 / ΕΣ- ESO 4.11 / Π- 4.2 (ΕΚΤ+)
Άλλη πηγή χρηματοδότησης (εκτός Προγράμματος «Στερεά Ελλάδα» 2021-2027)	ΟΧΙ
Ποσοτικοί Δείκτες φυσικού αντικείμενου Δράσης (Δείκτες Εκρών) & Τιμές στόχος 2029	* ΧΩΡΙΣ ΔΕΙΚΤΟΠΟΙΗΣΗ – ΔΕΝ ΣΥΜΜΕΤΕΧΟΥΝ ΣΤΟ ΠΛΑΙΣΙΟ ΕΠΙΔΟΣΗΣ ΚΑΙ ΘΑ ΠΡΟΣΔΙΟΡΙΣΤΟΥΝ ΚΑΤΑ ΤΗΝ ΔΙΑΔΙΚΑΣΙΑ ΕΚΔΟΣΗΣ ΠΡΟΣΚΛΗΣΗΣ <u>Προτεινόμενοι</u> * ΕΕCO18 – φορείς – 1 * RCO74 – Άτομα – 109.256



	* Αριθμός νέων κοινωνικών δομών που υποστηρίζονται – αριθμός - 2
Ποσοτικοί Δείκτες αποτελεσμάτων Δράσης (Δείκτες Αποτελεσμάτων) & Τιμές στόχος 2029	* ΧΩΡΙΣ ΔΕΙΚΤΟΠΟΙΗΣΗ – ΔΕΝ ΣΥΜΜΕΤΕΧΟΥΝ ΣΤΟ ΠΛΑΙΣΙΟ ΕΠΙΔΟΣΗΣ ΚΑΙ ΘΑ ΠΡΟΣΔΙΟΡΙΣΤΟΥΝ ΚΑΤΑ ΤΗΝ ΔΙΑΔΙΚΑΣΙΑ ΕΚΔΟΣΗΣ ΠΡΟΣΚΛΗΣΗΣ <u>Προτεινόμενοι</u> * RCR998 – συμμετέχοντες – 1 * Αριθμός ωφελουμένων των νέων κοινωνικών δομών – 200
Τρόπος Ανάθεσης / Εκτέλεσης (αναφορά στο Θεσμικό πλαίσιο)	Λοιπές Περιπτώσεις – Ειδικές Περιπτώσεις ΕΚΤ – Υλοποίηση με Ίδια Μέσα.
Τεκμηρίωση της Διασφάλισης Λειτουργίας	Οργανικές Μονάδες Δ/σεων Διοικ. Υπηρεσιών και Επιχειρησιακού Προγραμματισμού Νέων Τεχνολογιών και Πληροφορικής Δήμου Χαλκιδέων / Διαχειριστική Επάρκεια - Ικανότητα
Ωριμότητα υλοποίησης	Ιδιοκτησία γης/οικοπέδου/κτιρίου ΝΑΙ <input checked="" type="checkbox"/> ΟΧΙ <input type="checkbox"/> Δεν απαιτείται <input type="checkbox"/>
	Έχουν εκπονηθεί όλες οι μελέτες και έχουν εκδοθεί όλες οι απαραίτητες εγκρίσεις/βεβαιώσεις/άδειες για την υλοποίηση της Πράξης; ΝΑΙ <input type="checkbox"/> ΟΧΙ <input checked="" type="checkbox"/>
	Σύνταξη Οριστικής Μελέτης του Έργου Υλοποίησης με Ίδια Μέσα.
Χρονοπρογραμματισμός Υλοποίησης	Ημερομηνία Έναρξης Δράσης : 01/11/2025 Ημερομηνία Λήξης Δράσης : 29/09/2029 Χρονική Διάρκεια Υλοποίησης : 47 μήνες
Προαπαιτούμενα - Περιορισμοί	Οριστικοποίηση Χώρων Στέγασης και Λειτουργίας των 2 Κ.Ι.Α. (σε Ιδιοκτησία του Δήμου Χαλκιδέων)

Δράση 3.2.2 : (4.11.22) - ΠΡΟΩΘΗΣΗ ΤΗΣ ΚΟΙΝΩΝΙΚΗΣ ΣΥΝΟΧΗΣ ΣΤΟ ΠΛΑΙΣΙΟ ΣΤΡΑΤΗΓΙΚΩΝ ΟΛΟΚΛΗΡΩΜΕΝΗΣ ΧΩΡΙΚΗΣ ΕΠΕΝΔΥΣΗΣ_ΕΙΔΙΚΟΣ ΣΤΟΧΟΣ 4.11

Για την 1^η επιμέρους Δράση 3.2.2.1, συμπληρώνονται τα παρακάτω στοιχεία.

ΚΩΔΙΚΟΣ & ΤΙΤΛΟΣ ΔΡΑΣΗΣ	3.2.2.1 Δομή «Κέντρο Δημέρευσης – Ημερήσιας Φροντίδας (ΚΔΗΦ) ΑΜεΑ» Δήμου Χαλκιδέων
Δικαιούχος	ΔΗΜΟΣ ΧΑΛΚΙΔΕΩΝ
Κύριος Δράσης	ΔΗΜΟΣ ΧΑΛΚΙΔΕΩΝ
Φορέας Λειτουργίας και Συντήρησης	ΔΗΜΟΣ ΧΑΛΚΙΔΕΩΝ
Περιγραφή Δράσης	Ο Δήμος Χαλκιδέων θα δημιουργήσει και θα λειτουργήσει Μικτό Κέντρο Δημέρευσης και Ημερήσιας Φροντίδας ΑΜεΑ προκειμένου να καλύψει βασικές κοινωνικές του ανάγκες που στόχο έχουν την



	<p>ενίσχυση της κοινωνικής αλληλεγγύης και της δυνατότητας ίσων ευκαιριών προς τους δημότες του που ανήκουν σε ευάλωτες κοινωνικές ομάδες.</p> <p>Στόχος η φιλοξενία δημοτών με ποικίλα προβλήματα ώστε να δεχθούν τη μέγιστη δυνατή φροντίδα και βοήθεια προκειμένου να βοηθηθούν κοινωνικά, να τους παρασχεθεί η όσο το δυνατόν καλύτερη ιατρική φροντίδα και να επανενταχθούν κοινωνικά με όρους ισότιμης συμμετοχής.</p> <p>Η δομή θα στεγαστεί είτε σε κτίριο που διαθέτει ήδη ο Δήμος και θα ανασκευαστεί είτε σε ενοικιαζόμενο κτίριο που θα προκύψει έπειτα από δημόσια πρόσκληση. Η δομή θα δημιουργηθεί και θα λειτουργήσει σύμφωνα με την ισχύουσα νομοθεσία, ΦΕΚ 1390/Β/09-03-2023 (με εντευκτήριο ειδικά διαμορφωμένα WC ΑμεΑ, ιατείο, φυσικοθεραπευτήριο, γραφείο Κοινωνικής Υπηρεσίας, ειδικά διαμορφωμένα δωμάτια, χώρους υποδοχής κ.λπ.).</p> <p>Η δομή προβλέπεται να στελεχωθεί με προσλήψεις προσωπικού με συμβάσεις Ι.ΔΟΧ και συμβάσεις μίσθωσης έργου. Τα απαιτούμενα στελέχη για την εύρυθμη λειτουργία της δομής είναι : 1 διοικητικός προϊστάμενος, 3 διοικητικοί υπάλληλοι, 1 ιατρός, 4 νοσηλεύτριες, 1 ψυχολόγος, 2 κοινωνικοί λειτουργοί, 1 λογοθεραπευτής, 2 μάγειρες, 3 τραπεζοκόμοι και 3 καθαρίστριες. Το Μεικτό Κέντρο Δημέρευσης και Ημερήσιας Φροντίδας ΑΜεΑ προβλέπεται να μπορεί να φιλοξενήσει έως 20 ωφελούμενους, με συγκεκριμένες παθήσεις, σύμφωνα πάντοτε με την ανωτέρω νομοθεσία.</p>
<p>Προϋπολογισμός</p>	<p>Δράση/Πράξη με ένα Κύριο Υποέργο 1 υλοποίησης με Ίδια Μέσα.</p> <ol style="list-style-type: none"> 1. Άμεσες Δαπάνες Μισθοδοσίας Προσωπικού = 931.637,14€ 2. Δαπάνες απλοποιημένου κόστους 40% επί των Άμεσων Δαπανών = 372.654,86€) <p>Συνολικός Π/Υ ΠΡΑΞΗΣ – 1.304.292,00€ = Επιλέξιμη Δ.Δ.</p>
<p>Σκοπιμότητα – Αναγκαιότητα / Συμβατότητα ή Συνέργεια με ειδικές στρατηγικές / σχέδια και πολιτικές</p>	<p>Στο πλαίσιο του στόχου της κοινωνικής συνοχής γενικότερα, αλλά και ειδικότερα στον Δήμο Χαλκιδέων και την πόλη της Χαλκίδας, με ελλείψεις κοινωνικών δομών και υπηρεσιών Δημέρευσης και Ημερήσιας Φροντίδας ΑΜεΑ, η προτεινόμενη παρέμβαση είναι αναγκαία και σκόπιμη στο πλαίσιο του ολοκληρωμένου αναπτυξιακού χαρακτήρα του σχεδίου της ΒΑΑ και στη βάση των προτεραιοτήτων και των ειδικών στόχων του Προγράμματος ΣΤΕ 2021-2027, για την προώθηση της κοινωνικής συνοχής, μέσω της βελτίωσης, αναβάθμισης και δημιουργίας νέων παρεχόμενων κοινωνικών υπηρεσιών δημόσιου χαρακτήρα χωρίς αποκλεισμούς και διακρίσεις.</p>
<p>Συμβολή στους στόχους της Στρατηγικής</p>	<p>Η προτεινόμενη παρέμβαση αναμένεται να ωφελήσει άμεσα 20 περίπου άτομα και αυτό καθιστά την προτεινόμενη δράση να έχει προσθετική αξία στην κοινωνική συνοχή της πόλης αλλά και μητροπολιτικού κέντρου της Π.Ε. Εύβοιας, συνδυαστικά και με τις υφιστάμενες λειτουργούσες κοινωνικές δομές και υπηρεσίες του Δήμου και άλλων φορέων του Ιδιωτικού και δημόσιου τομέα, αλλά και με τις προβλεπόμενες νέες για δημιουργία και λειτουργία του Δήμου Χαλκιδέων στο πλαίσιο επικαιροποίησης της ΒΑΑ, μέσω της βελτίωσης των παρεχόμενων κοινωνικών υπηρεσιών του Δήμου Χαλκιδέων. Επιπλέον εκτός των άμεσα ωφελούμενων της δράσης, θα προκύψει και η έμμεση μεσοπρόθεσμη και μακροπρόθεσμη</p>



	ωφέλεια στην τοπική κοινωνία (ευρύτερο οικογενειακό και κοινωνικό περιβάλλον), αλλά κατ' επέκταση και στην τοπική οικονομία.
Πεδία Παρέμβασης Προγράμματος «Στερεά Ελλάδα» 2021-2027	159 / ΕΣ- ΕSO 4.11 / Π- 4.2 (ΕΚΤ+)
Άλλη πηγή χρηματοδότησης (εκτός Προγράμματος «Στερεά Ελλάδα» 2021-2027)	Ίδιοι Πόροι Δήμου Χαλκιδέων για την ειδική διαμόρφωση του Χώρου στέγασης και λειτουργίας ΚΔΗΦ ΑΜεΑ.
Ποσοτικοί Δείκτες φυσικού αντικειμένου Δράσης (Δείκτες Εκρών) & Τιμές στόχος 2029	* ΧΩΡΙΣ ΔΕΙΚΤΟΠΟΙΗΣΗ – ΔΕΝ ΣΥΜΜΕΤΕΧΟΥΝ ΣΤΟ ΠΛΑΙΣΙΟ ΕΠΙΔΟΣΗΣ ΚΑΙ ΘΑ ΠΡΟΣΔΙΟΡΙΣΤΟΥΝ ΚΑΤΑ ΤΗΝ ΔΙΑΔΙΚΑΣΙΑ ΕΚΔΟΣΗΣ ΠΡΟΣΚΛΗΣΗΣ <u>Προτεινόμενοι</u> * ΕΕCO18 – φορείς – 1 * RCO74 – Άτομα – 109.256 * Αριθμός νέων κοινωνικών δομών που υποστηρίζονται – αριθμός - 1
Ποσοτικοί Δείκτες αποτελεσμάτων Δράσης (Δείκτες Αποτελεσμάτων) & Τιμές στόχος 2029	* ΧΩΡΙΣ ΔΕΙΚΤΟΠΟΙΗΣΗ – ΔΕΝ ΣΥΜΜΕΤΕΧΟΥΝ ΣΤΟ ΠΛΑΙΣΙΟ ΕΠΙΔΟΣΗΣ ΚΑΙ ΘΑ ΠΡΟΣΔΙΟΡΙΣΤΟΥΝ ΚΑΤΑ ΤΗΝ ΔΙΑΔΙΚΑΣΙΑ ΕΚΔΟΣΗΣ ΠΡΟΣΚΛΗΣΗΣ <u>Προτεινόμενοι</u> * RCR998 – συμμετέχοντες – 1 * Αριθμός ωφελουμένων των νέων κοινωνικών δομών – 20
Τρόπος Ανάθεσης / Εκτέλεσης (αναφορά στο Θεσμικό πλαίσιο)	Λοιπές Περιπτώσεις – Ειδικές Περιπτώσεις ΕΚΤ – Υλοποίηση με Ίδια Μέσα.
Τεκμηρίωση της Διασφάλισης Λειτουργίας	Οργανικές Μονάδες Δ/σεων Διοικ. Υπηρεσιών και Επιχειρησιακού Προγραμματισμού Νέων Τεχνολογιών και Πληροφορικής Δήμου Χαλκιδέων / Διαχειριστική Επάρκεια - Ικανότητα
Ωριμότητα υλοποίησης	Ιδιοκτησία γης/οικοπέδου/κτιρίου ΝΑΙ <input type="checkbox"/> ΟΧΙ <input checked="" type="checkbox"/> Δεν απαιτείται <input type="checkbox"/>
	<i>Σε περίπτωση αδυναμίας στέγασης σε υφιστάμενο κτίριο του Δήμου και ανάγκης μίσθωσης.</i>
	Έχουν εκπονηθεί όλες οι μελέτες και έχουν εκδοθεί όλες οι απαραίτητες εγκρίσεις/βεβαιώσεις/άδειες για την υλοποίηση της Πράξης; ΝΑΙ <input type="checkbox"/> ΟΧΙ <input checked="" type="checkbox"/>
	Σύνταξη Οριστικής Μελέτης του Έργου Υλοποίησης με Ίδια Μέσα.
Χρονοπρογραμματισμός Υλοποίησης	Ημερομηνία Έναρξης Δράσης : 01/11/2025 Ημερομηνία Λήξης Δράσης : 29/09/2029 Χρονική Διάρκεια Υλοποίησης : 47 μήνες



Προαπαιτούμενα - Περιορισμοί	Ειδική νέα διαμόρφωση του ιδιόκτητου χώρου του Δήμου για την Στέγαση και Λειτουργία της νέας Δομής ΚΔΗΦ ΑΜεΑ ή Διαγωνισμός μίσθωσης και νέα πιθανή διαμόρφωση Χώρου Στέγασης και Λειτουργίας Δομής ΚΔΗΦ ΑΜεΑ.
---------------------------------	---



5.2 ΧΡΟΝΟΠΡΟΓΡΑΜΜΑΤΙΣΜΟΣ ΔΡΑΣΕΩΝ ΚΑΙ ΠΡΑΞΕΩΝ

Σε αυτή την Ενότητα παρουσιάζεται ο συνολικός χρονοπρογραμματισμός των δράσεων και πράξεων ανά Άξονα και Ειδικό Στόχο της Στρατηγικής.

Πίνακας 10. Χρονοπρογραμματισμός Δράσεων - Πράξεων

Άξονας Στρατηγικής	Ειδικός Στόχος Στρατηγικής	Δράση	Πράξη	Ε = έναρξη, Π = περάτωση															
				2023		2024		2025		2026		2027		2028		2029			
				A	B	A	B	A	B	A	B	A	B	A	B				
1	1.1	1.1.1	1.1.1.1 Ενεργειακή Αναβάθμιση και Αντικατάσταση Συστήματος Θέρμανσης Σχολικής Μονάδας για Σύνδεση με Φυσικό Αέριο (1ο Γενικό Λύκειο Χαλκίδας)																
			1.1.1.2 Αναβάθμιση δημοτικού ηλεκτροφωτισμού με συστήματα εξοικονόμησης ενέργεια																
			1.1.1.3 Αναβάθμιση δημόσιας υποδομής προς εξοικονόμηση ενέργειας και κόστους																
		1.1.2	1.1.2.1 Αναβάθμιση – Εκσυγχρονισμός Πυρασφάλειας και Ηλεκτρολογικών Εγκαταστάσεων Σχολικών Μονάδων Α/βάθμιας & Β/βάθμιας Εκπαίδευσης Δ.Χαλκιδέων																
			1.1.2.2 Ευφυές σύστημα Αναβάθμισης Αστικής Κινητικότητας – Μεταφορών περιοχής ΒΑΑ Δήμου Χαλκιδέων																
			1.1.2.3 Δημιουργία Υποδομής Στέγασης ΕΕΕΕΚ Χαλκίδας																
1.2	1.2.1	1.2.1.1 Βελτίωση Αστικού Περιβάλλοντος - Ανάπλαση (άξονα) επί των : Λεωφόρου Ελ. Βενιζέλου και Οδ. 28ης Οκτωβρίου																	
	1.2.2	1.2.2.1 Ανάπλαση, Αναβάθμιση Υποδομών Οδών Ήπιας Κυκλοφορίας – Περιπάτου & Ποδηλασίας Χαλκίδας																	
2α	2α.1	2α.1.1	2α.1.1.1 Σχεδιασμός και ανάπτυξη τοπικού branding προώθησης και ενίσχυσης επιχειρηματικότητας και καινοτομίας																
		2α.1.2	2α.1.2.1 Ανάδειξη – Προστασία Φυσικής – Πολιτιστικής Κληρονομιάς και Φυσικών – Πολιτιστικών Πόρων Χαλκίδας																



Άξονας Στρατηγικής	Ειδικός Στόχος Στρατηγικής	Δράση	Πράξη	Ε = έναρξη, Π = περάτωση													
				2023		2024		2025		2026		2027		2028		2029	
				A	B	A	B	A	B	A	B	A	B	A	B		
		2α.1.3	2α.1.3.1 Αποκατάσταση της Οθωμανικής οικίας της οδού Παίδων														
	2α.2	2α.2.1	2α.2.1.1 Βελτίωση-Ανακατασκευή Κύριας Συλλεκτήριας Οδού Αρεθούσης (Κόμβος «Δάρινγκ» έως Κόμβος «Αγ. Στεφάνου») Χαλκίδας														
2α.2.1.2 Αναβάθμιση Οδού Αβάντων Χαλκίδας Ήπιας Κυκλοφορίας Πεζοδρόμου - Ποδηλατοδρόμου																	
2α.2.2		2α.2.2.1 Αναβάθμιση – Βελτίωση Κινητικότητας Περιμετρικών Οδών και πλατείας Αγ. Νικολάου Χαλκίδας															
2β	2β.1	2β.1.1	2β.1.1.1 Δημιουργία και λειτουργία Κέντρου Παρακολούθησης και Υποστήριξης της ανταγωνιστικότητας των επιχειρήσεων του Δήμου Χαλκιδέων														
	2β.2		-----														
3	3.1	3.1.1	3.1.1.1 Κέντρο «Εγγύησης για το Παιδί» Δήμου Χαλκιδέων														
	3.2	3.2.1	3.2.1.1 Δομές «Κοινωνικών Ιατρείων Αλληλεγγύης (Κ.Ι.Α.)» Δήμου Χαλκιδέων														
		3.2.2	3.2.2.1 Δομή «Κέντρο Δημέρευσης – Ημερήσιας Φροντίδας (ΚΔΗΦ) ΑΜεΑ» Δήμου Χαλκιδέων														



6. ΣΧΕΔΙΟ ΧΡΗΜΑΤΟΔΟΤΗΣΗΣ ΣΤΡΑΤΗΓΙΚΗΣ ΒΙΩΣΙΜΗΣ ΑΣΤΙΚΗΣ ΑΝΑΠΤΥΞΗΣ

Στη συνέχεια, παρατίθεται ο Χρηματοδοτικός Πίνακας, τον οποίο καλείστε να συμπληρώσετε λαμβάνοντας υπόψη τα Παραρτήματα ΙΙΙ και ΙV.

Πίνακας 11. Χρηματοδοτικός Πίνακας Στρατηγικής

Άξονας	Ειδικός Στόχος Στρατηγικής	ΔΡΑΣΕΙΣ	ΠΡΑΞΕΙΣ	Π/Υ (€) Δ.Δ.	Άλλη Πηγή Χρηματοδότησης (Ίδιοι Πόροι Φορέα)	ΧΡΗΜΑΤΟΔΟΤΗΣΗ				Κωδικός Πεδίου Παρέμβασης
						ΕΠΙΛΕΞΙΜΗ Δ.Δ. (€)	ΤΑΜΕΙΟ	Πρόγραμμα / Πηγή χρηματοδότησης	Ειδικός Στόχος Προγ/τος	
1	1.1	1.1.1	1.1.1.1 Ενεργειακή Αναβάθμιση και Αντικατάσταση Συστήματος Θέρμανσης Σχολικής Μονάδας για Σύνδεση με Φυσικό Αέριο (1ο Γενικό Λύκειο Χαλκίδας)	404.290,00	4.290,00	400.000,00	ΕΤΠΑ	Στερεά Ελλάδα	RSO 5.1	45
			1.1.1.2 Αναβάθμιση δημοτικού ηλεκτροφωτισμού με συστήματα εξοικονόμησης ενέργειας	190.736,80	0,00	190.736,80	ΕΤΠΑ	Στερεά Ελλάδα	RSO 5.1	45
			1.1.1.3 Αναβάθμιση δημόσιας υποδομής προς εξοικονόμηση ενέργειας και κόστους	1.000.000,00	120.000,00	880.000,00	ΕΤΠΑ	Στερεά Ελλάδα	RSO 5.1	45
		1.1.2	1.1.2.1 Αναβάθμιση – Εκσυγχρονισμός Πυρασφάλειας και Ηλεκτρολογικών Εγκαταστάσεων Σχολικών Μονάδων Α/βάθμιας & Β/βάθμιας Εκπαίδευσης	1.000.000,00	120.000,00	880.000,00	ΕΤΠΑ	Στερεά Ελλάδα	RSO 5.1	122
			1.1.2.2 Ευφυές σύστημα Αναβάθμισης Αστικής Κινητικότητας – Μεταφορών περιοχής ΒΑΑ Δήμου Χαλκιδέων	473.060,00	56.767,20	416.292,80	ΕΤΠΑ	Στερεά Ελλάδα	RSO 5.1	81
			1.1.2.3 Δημιουργία Υποδομής Στέγασης ΕΕΕΕΚ Χαλκίδας	9.000.000,00	1.907.343,75	7.092.656,25	ΕΤΠΑ	Στερεά Ελλάδα	RSO 5.1	124
	1.2	1.2.1	1.2.1.1 Βελτίωση Αστικού Περιβάλλοντος - Ανάπλαση (άξονα) επί των : Λεωφόρου Ελ. Βενιζέλου και Οδ. 28ης Οκτωβρίου	3.530.267,98	0,00	3.530.267,98	ΕΤΠΑ	Στερεά Ελλάδα	RSO 5.1	90
		1.2.2	1.2.2.1 Ανάπλαση, Αναβάθμιση Υποδομών Οδών Ήπιας Κυκλοφορίας – Περιπάτου & Ποδηλασίας Χαλκίδας	1.329.667,27	159.560,07	1.170.107,20	ΕΤΠΑ	Στερεά Ελλάδα	RSO 5.1	81 (Υπ.1) 45 (Υπ.2)
2α	2α.1	2α.1.1	2α.1.1.1 Σχεδιασμός και ανάπτυξη τοπικού branding προώθησης και ενίσχυσης επιχειρηματικότητας και καινοτομίας	118.000,00	5.500,00	112.500,00	ΕΤΠΑ	Στερεά Ελλάδα	RSO 1.3	21



Με τη συγχρηματοδότηση της Ευρωπαϊκής Ένωσης



Αξονας	Ειδικός Στόχος Στρατηγικής	ΔΡΑΣΕΙΣ	ΠΡΑΞΕΙΣ	Π/Υ (€) Δ.Δ.	Άλλη Πηγή Χρηματοδότησης (Ίδιοι Πόροι Φορέα)	ΧΡΗΜΑΤΟΔΟΤΗΣΗ				Κωδικός Πεδίου Παρέμβασης
						ΕΠΙΛΕΞΙΜΗ Δ.Δ. (€)	ΤΑΜΕΙΟ	Πρόγραμμα / Πηγή χρηματοδότησης	Ειδικός Στόχος Προγ/τος	
	2α.1.2		2α.1.2.1 Ανάδειξη – Προστασία Φυσικής – Πολιτιστικής Κληρονομιάς και Φυσικών – Πολιτιστικών Πόρων Χαλκίδας	830.000,00	80.000,00	750.000,00	ΕΤΠΑ	Στερεά Ελλάδα	RSO 2.7	79
			2α.1.3	2α.1.3.1 Αποκατάσταση της Οθωμανικής οικίας της οδού Παίδων	998.000,00	0,00	998.000,00	ΕΤΠΑ	Στερεά Ελλάδα	RSO 5.1
	2α.2	2α.2.1	2α.2.1.1 Βελτίωση-Ανακατασκευή Κύριας Συλλεκτήριας Οδού Αρεθούσης (Κόμβος «Δάρινγκ» έως Κόμβος «Αγ. Στεφάνου») Χαλκίδας	1.682.946,97	0,00	1.682.946,97	ΕΤΠΑ	Στερεά Ελλάδα	RSO 5.1	90
			2α.2.1.2 Αναβάθμιση Οδού Αβάντων Χαλκίδας Ήπιας Κυκλοφορίας Πεζοδρόμου - Ποδηλατοδρόμου	1.050.000,00	0,00	1.050.000,00	ΕΤΠΑ	Στερεά Ελλάδα	RSO 5.1	81
	2α.2.2	2α.2.2.1 Αναβάθμιση – Βελτίωση Κινητικότητας Περιμετρικών Οδών και πλατείας Αγ. Νικολάου Χαλκίδας	2.700.000,00	324.000,00	2.376.000	ΕΤΠΑ	Στερεά Ελλάδα	RSO 5.1	81	
2β	2β.1	2β.1.1	2β.1.1.1 Δημιουργία και λειτουργία Κέντρου Παρακολούθησης και Υποστήριξης της ανταγωνιστικότητας των επιχειρήσεων του Δήμου Χαλκιδέων	146.200,00	0,00	146.200,00	ΕΚΤ+	Στερεά Ελλάδα	ESO 4.11	158
	2β.2		-----							
3	3.1	3.1.1	3.1.1.1 Κέντρο «Εγγύησης για το Παιδί» Δήμου Χαλκιδέων	420.000,00	0,00	420.000,00	ΕΚΤ+	Στερεά Ελλάδα	ESO 4.12	163
	3.2	3.2.1	3.2.1.1 Δομές «Κοινωνικών Ιατρείων Αλληλεγγύης (Κ.Ι.Α.)» Δήμου Χαλκιδέων	600.000,00	0,00	600.000,00	ΕΚΤ+	Στερεά Ελλάδα	ESO 4.11	158
		3.2.2	3.2.2.1 Δομή «Κέντρο Δημέρευσης – Ημερήσιας Φροντίδας (ΚΔΗΦ) ΑΜεΑ» Δήμου Χαλκιδέων	1.304.292,00	0,00	1.304.292,00	ΕΚΤ+	Στερεά Ελλάδα	ESO 4.11	159
ΣΥΝΟΛΟ Στρατηγικής ΒΑΑ Δήμου ΧΑΛΚΙΔΕΩΝ				26.777.461,02						
ΣΥΝΟΛΟ ΛΟΙΠΩΝ ΠΗΓΩΝ ΧΡΗΜΑΤΟΔΟΤΗΣΗΣ ΣΒΑΑ Δήμου ΧΑΛΚΙΔΕΩΝ						2.777.461,02	ΙΔΙΟΙ ΠΟΡΟΙ ΔΙΚΑΙΟΥΧΟΥ ΦΟΡΕΑ			
						ΕΠΙΛΕΞΙΜΗ Δ.Δ. (€)	ΤΑΜΕΙΟ	Προτεραιότητα Προγράμματος χρηματοδότησης	Ειδικός Στόχος Προγ/τος	ΕΠΙΛΕΞΙΜΗ Δ.Δ. (€) ανά Ειδικό Στόχο
							ΕΤΠΑ	1	RSO 1.3	112.500,00



Αξονας	Ειδικός Στόχος Στρατηγικής	ΔΡΑΣΕΙΣ	ΠΡΑΞΕΙΣ	Π/Υ (€) Δ.Δ.	Άλλη Πηγή Χρηματοδότησης (Ίδιοι Πόροι Φορέα)	ΧΡΗΜΑΤΟΔΟΤΗΣΗ				Κωδικός Πεδίου Παρέμβασης	
						ΕΠΙΛΕΞΙΜΗ Δ.Δ. (€)	ΤΑΜΕΙΟ	Πρόγραμμα / Πηγή χρηματοδότησης	Ειδικός Στόχος Προγ/τος		
ΣΥΝΟΛΟ Π/Υ ΠΡΟΓΡΑΜΜΑΤΟΣ ΣΤΕΡΕΑ ΕΛΛΑΔΑ 2021 – 2027 για την ΣΒΑΑ Δήμου ΧΑΛΚΙΔΕΩΝ						24.000.000,00		2	RSO 2.7	750.000,00	
							ΕΚΤ+	4.2	ESO 4.11	2.050.492,00	
							ΕΤΠΑ	5	RSO 5.1	420.000,00	
										20.667.008,00	
ΣΥΝΟΛΟ Π/Υ ΔΡΑΣΕΩΝ ΣΥΜΒΟΛΗΣ ΣΤΗΝ ΑΝΤΙΜΕΤΩΠΙΣΗ ΚΛΙΜΑΤΙΚΗΣ ΑΛΛΑΓΗΣ της ΣΒΑΑ Δήμου ΧΑΛΚΙΔΕΩΝ						Δ.Δ. (€) Δράσεων	ΤΑΜΕΙΟ	Προτεραιότητα Προγράμματος χρηματοδότησης	Ειδικός Στόχος Προγ/τος	ΕΠΙΛΕΞΙΜΗ Δ.Δ. (€) Ειδικού Στόχου	
31,95% των Διαθέσιμων Πόρων (Επιλέξιμη Δ.Δ. 20.667.008,00€) του Ειδικού Στόχου RSO 5.1 (5)						6.603.168,81	ΕΤΠΑ	5	RSO 5.1	20.667.008,00	
40% των Διαθέσιμων Πόρων (Επιλέξιμη Δ.Δ. 750.000,00€) του Ειδικού Στόχου RSO 2.7 (2)						300.000,00	ΕΤΠΑ	2	RSO 2.7	750.000,00	

Αιτιολόγηση της ανάγκης για συμπληρωματική χρηματοδότηση από άλλα Προγράμματα - Πηγές Χρηματοδότησης

Για την Δράση, 1.1.2.3 Δημιουργία Υποδομής Στέγασης ΕΕΕΕΚ Χαλκίδας, και σύμφωνα με την επιτακτική πλέον ανάγκη υλοποίησης αυτού του έργου που αφορά υπερτοπικού χαρακτήρα δημόσια υποδομή δευτεροβάθμιας εκπαίδευσης εντός της Περιοχής Παρέμβασης της Στρατηγικής, θα ήταν χρήσιμη η συμπληρωματική χρηματοδότηση με 1.907.343,75€ βάση του αρχικού Προϋπολογισμού του έργου, από Εθνικούς Πόρους του ΠΔΕ της Περιφέρειας Στερεάς Ελλάδας μέσω του ΠΠΑ. Σε αυτή την Περίπτωση οι λοιποί απαιτούμενοι Ίδιοι Πόροι του Δήμου Χαλκιδέων για την υλοποίηση της προτεινόμενης Στρατηγικής, μειώνονται στο ποσό των 870.117,27€ αντί των 2.777.461,02€, επί των αρχικών Προϋπολογισμών των έργων της ΟΧΕ/ΒΑΑ Δήμου Χαλκιδέων 2021-2027.

Από τα Προγράμματα (Προτεραιότητα και Ειδικό Στόχο), όπως:.....



Με τη συγχρηματοδότηση της Ευρωπαϊκής Ένωσης



Αιτιολόγηση της ανάγκης και της δυνατότητας για μόχλευση ιδιωτικών πόρων:

Για Δράσεις, όπως:

.....

Από πιθανές Πηγές Χρηματοδότησης, όπως:

.....



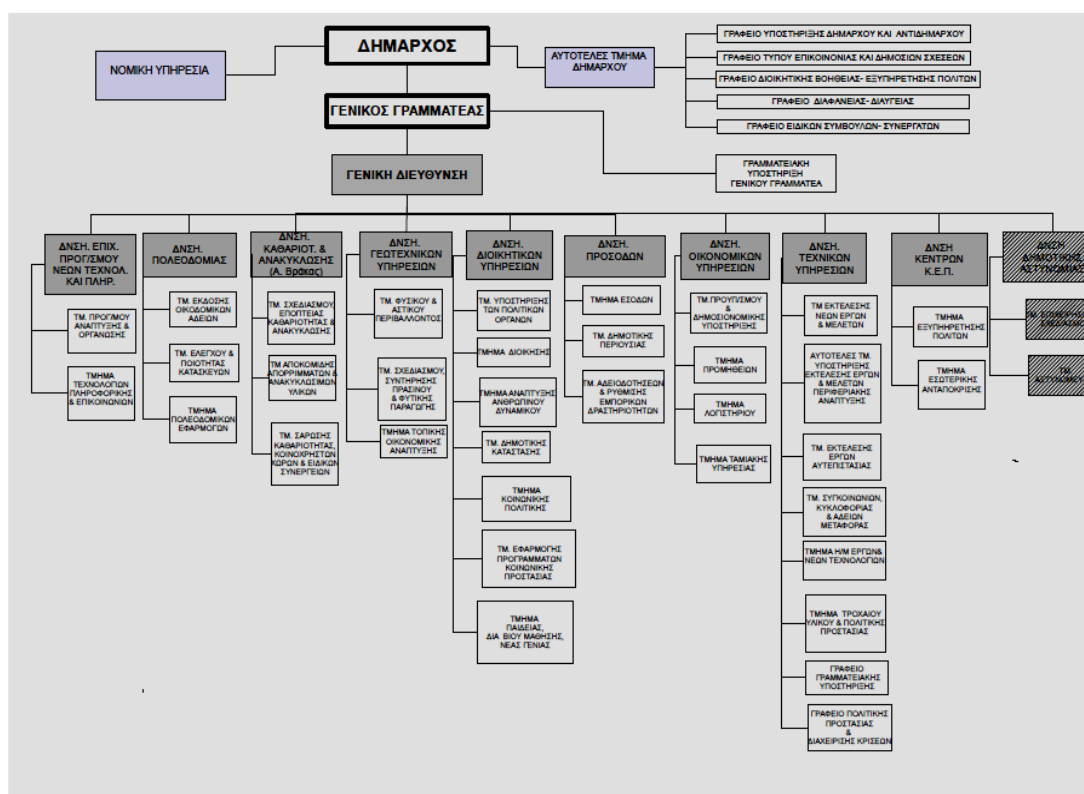
Με τη συγχρηματοδότηση
της Ευρωπαϊκής Ένωσης



7. ΣΥΣΤΗΜΑ ΔΙΑΚΥΒΕΡΝΗΣΗΣ – ΑΝΑΛΥΣΗ ΚΙΝΔΥΝΩΝ

7.1 ΠΕΡΙΓΡΑΦΗ ΔΙΟΙΚΗΤΙΚΗΣ ΟΡΓΑΝΩΣΗΣ ΧΩΡΙΚΗΣ/ΑΣΤΙΚΗΣ ΑΡΧΗΣ

Παρουσίαση του Οργανογράμματος – Λειτουργιών Διαχείρισης



ΔΙΑΦΘΡΩΣΗ ΚΕΝΤΡΙΚΩΝ ΥΠΗΡΕΣΙΩΝ

ΕΝΟΤΗΤΑ Α :

ΥΠΗΡΕΣΙΕΣ ΥΠΑΓΟΜΕΝΕΣ ΔΙΕΥΘΕΙΑΣ ΣΤΟ ΔΗΜΑΡΧΟ

1. Γενικός Γραμματέας
 - 1.1. Γραφείο γραμματειακής υποστήριξης Γενικού Γραμματέα
2. Αυτοτελές Τμήμα Δημάρχου
 - 2.1. Γραφείο Υποστήριξης Δημάρχου και Αντιδημάρχου
 - 2.2. Γραφείο Τύπου Επικοινωνίας και Δημοσιών Σχέσεων
 - 2.3. Γραφείο Διοικητικής Βοήθειας – Εξυπηρέτησης πολιτών
 - 2.4. Γραφείο Διαφάνειας – Διαύγειας
 - 2.5. Γραφείο Ειδικών Συμβούλων – Συνεργατών
3. Αυτοτελές Τμήμα Νομικής Υπηρεσίας



Με τη συγχρηματοδότηση της Ευρωπαϊκής Ένωσης



ΓΕΝΙΚΗ ΔΙΕΥΘΥΝΣΗ

1.1. Η Γενική Διεύθυνση περιλαμβάνει τις παρακάτω οργανικές μονάδες

ΕΝΟΤΗΤΑ Β :

ΕΠΙΤΕΛΙΚΕΣ ΥΠΗΡΕΣΙΕΣ

1. Διεύθυνση Επιχειρησιακού Προγραμματισμού, Νέων Τεχνολογιών και Πληροφορικής

1.1. Τμήμα Προγραμματισμού, Ανάπτυξης και Οργάνωσης με αρμοδιότητες :

1. στρατηγικής, μελετών, έρευνας, σχεδιασμού και παρακολούθησης προγραμμάτων
2. Οργάνωσης Ποιότητας αποτελεσματικότητας και Απόδοσης
3. Ανάπτυξης Τουρισμού

1.2. Τμήμα Τεχνολογιών Πληροφορικής & Επικοινωνιών (ΤΠΕ) με αρμοδιότητες :

1. μελετών και διαχείρισης συστημάτων ΤΠΕ
2. διαχείρισης εξοπλισμού ΤΠΕ
3. Γεωπληροφορικής Κ.Ο Σ Ε

ΕΝΟΤΗΤΑ Γ :

ΥΠΗΡΕΣΙΕΣ ΠΕΡΙΒΑΛΛΟΝΤΟΣ ΚΑΙ ΠΟΙΟΤΗΤΑΣ ΖΩΗΣ

2. Διεύθυνση Πολεοδομίας

2.1. Τμήμα Έκδοσης Οικοδομικών Αδειών με αρμοδιότητες :

1. Γραμματειακής υποστήριξης και αρχείου

2.2. Τμήμα Ελέγχου και Ποιότητας Κατασκευών με αρμοδιότητες :

1. Ελέγχου
2. Ποιότητας Κατασκευών

2.3. Τμήμα Πολεοδομικών Εφαρμογών με αρμοδιότητες :

1. Σχεδιασμού-Παρεμβάσεων – Απαλλοτριώσεων
2. Πολεοδομικού Πληροφοριακού Συστήματος και Κτηματολογίου
3. Ελέγχου Επιχειρήσεων και Καταστημάτων
4. Γραμματειακής υποστήριξης και αρχείου

3. Διεύθυνση Καθαριότητας και Ανακύκλωσης

3.1. Τμήμα Σχεδιασμού, και Εποπτείας Καθαριότητας και Ανακύκλωσης με αρμοδιότητες :

1. Γραμματειακής υποστήριξης της Διεύθυνσης

3.2. Τμήμα Αποκομιδής απορριμμάτων και Ανακυκλώσιμων υλικών με αρμοδιότητες :

1. Αποκομιδής Απορριμμάτων
2. Ανακυκλώσιμων υλικών

3.3. Τμήμα Σάρωσης Καθαριότητας ,Κοινόχρηστων χώρων και ειδικών συνεργείων με αρμοδιότητες :

1. οδοκαθαριστών ,Κοινόχρηστων χώρων και ειδικών συνεργείων
2. Καθ/τας κτιρίων και σχολικών μονάδων

4. Διεύθυνση Γεωτεχνικών Υπηρεσιών

4.1. Τμήμα Φυσικού και Αστικού Περιβάλλοντος με αρμοδιότητες :

1. οδοκαθαριστών ,Κοινόχρηστων χώρων και ειδικών συνεργείων
2. Προστασίας Φυσικού και Αστικού Περιβάλλοντος
3. Δημιουργίας Βιοκλιματικών αναπλάσεων
4. Προστασίας Αδέσποτων ζώων & Λειτουργίας εγκαταστάσεων Κυνοκομείου
5. Σφαγείων
6. Γραμματειακής Υποστήριξης

4.2. Τμήμα Σχεδιασμού, Συντήρησης πρασίνου & φυτικής παραγωγής με αρμοδιότητες :



1. Χώρων πρασίνου
2. Αλσουλίων , Πάρκων & προστατευόμενης πανίδας
3. Φυτωρίων , Κηποτεχνικής υποστήριξης και κηποτεχνικών κατασκευών
4. Παραγωγής και διαχείρισης Compost από τα υπολείμματα των προϊόντων βλάστησης (κομμένο γκαζόν, κλαδιά, φύλλα)

4.3. Τμήμα Τοπικής Οικονομικής Ανάπτυξης με αρμοδιότητες :

1. Αγροτικής Παραγωγής & Ανάπτυξης Πρωτογενούς Τομέα
2. Αγροτικής Ανάπτυξης & Μεταποίησης αγροτικών προϊόντων
3. Αλιείας

ΕΝΟΤΗΤΑ Δ :

ΥΠΗΡΕΣΙΕΣ ΥΠΟΣΤΗΡΙΞΗΣ

5. Διεύθυνση Διοικητικών Υπηρεσιών

5.1. Τμήμα Υποστήριξης των Πολιτικών Οργάνων με αρμοδιότητες :

1. Δημοτικού Συμβουλίου
2. Διοικητικής Υποστήριξης Οικονομικής Επιτροπής, Επιτροπής Ποιότητας Ζωής και Εκτελεστικής Επιτροπής

5.2. Τμήμα Διοίκησης με αρμοδιότητες :

1. Διοικητικής Μέριμνας
2. Πρωτοκόλλου –Διεκπεραίωσης
3. φύλαξης σχολικών κτιρίων
4. Αλλοδαπών και Μετανάστευσης

5.3. Τμήμα Ανάπτυξης Ανθρώπινου Δυναμικού με αρμοδιότητες :

1. Υπηρεσιακών μεταβολών
2. Μισθοδοσίας
3. Υγιεινής και Ασφάλειας

5.4. Τμήμα Δημοτικής Κατάστασης με αρμοδιότητες :

1. Δημοτολογίων – Μητρώων – Αναθεώρησης Εκλογικών Καταλόγων
2. ιθαγένειας – στρατολογίας
3. Ληξιαρχείου –πολιτικών γάμων

5.5. Τμήμα Κοινωνικής Πολιτικής με αρμοδιότητες :

1. Σχεδιασμού/Συντονισμού/Παρακολούθησης Κοινωνικών Πολιτικών
2. εποπτείας , ελέγχου και Εφαρμογής Κοινωνικών Πολιτικών

5.6 Τμήμα Εφαρμογής Προγραμμάτων Κοινωνικής Προστασίας με αρμοδιότητες :

1. Προστασίας Δημόσιας Υγείας
2. Πολιτικών Ισότητας των φύλλων

5.7 Τμήμα Παιδείας , Δια βίου Μάθησης , Νέας Γενιάς με αρμοδιότητες :

1. Παιδείας και Νέας Γενιάς
2. Δια Βίου Μάθησης
3. Απασχόλησης, επιχειρηματικότητας και προστασίας του καταναλωτή

6. Διεύθυνση Προσόδων

6.1. Τμήμα Εσόδων με αρμοδιότητες :

1. Τελών και Δικαιωμάτων
2. Εισφορών και Προστίμων

6.2. Τμήμα Δημοτικής Περιουσίας με αρμοδιότητες :

1. Δημοτικής Περιουσίας & Εκμετάλλευσης Δημοτικών Ακινήτων
2. Δημοτικών Κοιμητηρίων

6.3. Τμήμα Αδειοδοτήσεων και Ρύθμισης Εμπορικών Δραστηριοτήτων με αρμοδιότητες :

1. έκδοσης αδειών καταστημάτων υγειονομικού ενδιαφέροντος
2. χορήγησης αδειών εμπορικών και γενικών επιχειρηματικών δραστηριοτήτων



3. Λαϊκών Αγορών και εμποροπανηγύρεων
4. Διαφημίσεων & λοιπών εμπορικών δραστηριοτήτων

7. Διεύθυνση Οικονομικών Υπηρεσιών

7.1. Τμήμα Προϋπολογισμού & Δημοσιονομικής Υποστήριξης με αρμοδιότητες :

1. Προϋπολογισμού & Οικονομικής Πληροφόρησης
2. Δημοσιονομικής Υποστήριξης

7.2. Τμήμα Προμηθειών με αρμοδιότητες :

1. Προμηθειών και Διαγωνισμών
2. Αποθηκών και Διαχείρισης Υλικών

7.3. Τμήμα Λογιστηρίου με αρμοδιότητες :

1. Εκκαθάρισης Δαπανών
2. Εντελλομένων Δαπανών
3. Διπλογραφικού Λογιστικού Συστήματος

7.4. Τμήμα Ταμιακής Υπηρεσίας με αρμοδιότητες :

1. Εισπράξεων
2. Πληρωμών

8. Διεύθυνση Τεχνικών Υπηρεσιών

8.1. Τμήμα Εκτέλεσης Νέων Έργων & Μελετών με αρμοδιότητες :

1. Κτιριακών Έργων
2. Διαμορφώσεων Κοινόχρηστων χώρων
3. έργων οδοποιίας
4. υδραυλικών και εγχειοβελτιωτικών Έργων

8.2. Αυτοτελές Τμήμα Υποστήριξης Εκτέλεσης Έργων & Μελετών Περιφερειακής Ανάπτυξης

8.3. Τμήμα Εκτέλεσης Έργων Αυτεπιστασίας με αρμοδιότητες :

1. Συντήρησης Σχολικών Κτιρίων-Δημοτικών Κτιρίων
2. Συντήρησης Κοινόχρηστων χώρων , παιδικών χαρών, πλατειών
3. Συντήρησης πεζοδρομίων –οδών-οριζόντιος και κάθετη σήμανση
4. Συντήρησης Δημοτικού Φωτισμού & Η.Μ κτιρίων και Φωτεινής σηματοδότησης

8.4. Τμήμα Συγκοινωνιών , Κυκλοφορίας και Αδειών Μεταφοράς με αρμοδιότητες :

1. Κυκλοφορίας- Συγκοινωνιών
2. Αδειών – Μεταφορών
3. δημιουργίας «Πράσινων Διαδρομών»

8.5. Τμήμα Ηλεκτρομηχανολογικών Έργων & Νέων Τεχνολογιών με αρμοδιότητες :

1. Ηλεκτρομηχανολογικών εγκαταστάσεων
2. Νέων τεχνολογιών (Φυσικών πόρων, ενέργειας, Βιομηχανίας)

8.6. Τμήμα τροχαίου Υλικού και Πολιτικής Προστασίας με αρμοδιότητες :

1. κίνησης
2. Επισκευής Οχημάτων, Μηχανημάτων
3. Διαχείρισης Υλικών, Καυσίμων & Ελαιολιπαντικών
4. Γραμματειακής Υποστήριξης
5. Πολιτικής Προστασίας & Διαχείρισης Κρίσεων

9. Διεύθυνση Κέντρων Κ.Ε.Π.

9.1. Τμήμα Εξυπηρέτησης πολιτών

9.2. Τμήμα Εσωτερικής Ανταπόκρισης

10. Διεύθυνση Δημοτικής Αστυνομίας

10.1. Τμήμα Επιχειρησιακού σχεδιασμού με αρμοδιότητες :

1. Επιχειρησιακού σχεδιασμού
2. Γραμματειακής Υποστήριξης

10.2. Τμήμα Αστυνόμευσης με αρμοδιότητες :



1. Ελέγχου καταστημάτων, Επιχειρήσεων, Μνημείων και κοινόχρηστων χώρων, προστασίας της δημοτικής περιουσίας

ΔΙΑΡΘΡΩΣΗ ΑΠΟΚΕΝΤΡΩΜΕΝΩΝ ΥΠΗΡΕΣΙΩΝ

Αποκεντρωμένες Υπηρεσίες με έδρα :

1. το Βασιλικό (Δ.Ε. Ληλαντίων)
2. την Νέα Αρτάκη (Δ.Ε. Νέας Αρτάκης)
3. το Βαθύ Αυλίδος (Δ.Ε. Αυλίδας)
4. την Δροσιά (Δ.Ε. Ανθηδώνας)

με αρμοδιότητες κάθε Αποκεντρωμένης Υπηρεσίας :

- ΚΕΠ
- Καθαριότητας και Ανακύκλωσης
- Διοικητικών Θεμάτων και Εξυπηρέτησης του Πολίτη
- Προσόδων
- Συντήρησης υποδομών

ΤΑ ΥΠΗΡΕΣΙΑΚΑ ΣΤΕΛΕΧΗ ΤΟΥ ΔΗΜΟΥ ΧΑΛΚΙΔΕΩΝ ΔΙΑΘΕΤΟΥΝ ΜΕΓΑΛΗ ΕΜΠΕΙΡΙΑ ΣΤΑ ΣΥΓΧΡΗΜΑΤΟΔΟΤΟΥΜΕΝΑ ΕΡΓΑ (ΣΧΕΔΙΑΣΜΟ, ΥΠΟΒΟΛΗ ΚΑΙ ΥΛΟΠΟΙΗΣΗ).

Η Κατανομή και η Στελέχωση των υπηρεσιών του Δήμου Χαλκιδέων σύμφωνα με την υπ' αρ. 6025 / 46210 / 10.12.2018 Απόφαση Δημάρχου, είναι όπως παρακάτω :

Υπηρεσιών Υπαγόμενων Απευθείας στον Δήμαρχο : 4 + 2 Δικηγόροι

1. Αυτοτελές Τμήμα Δημάρχου : 3

ΜΟΝΙΜΟΙ				ΙΔΑΧ			
ΠΕ	ΤΕ	ΔΕ	ΥΕ	ΠΕ	ΤΕ	ΔΕ	ΥΕ
-	-	1	-	1	1	-	-
Σύνολο : 1				Σύνολο : 2			

2. Αυτοτελές Τμήμα Νομικής Υπηρεσίας : 1 + 2 Δικηγόροι

ΜΟΝΙΜΟΙ				ΠΑΓΙΑ ΕΝΤΟΛΗΣ			
ΠΕ	ΤΕ	ΔΕ	ΥΕ	ΠΕ	ΤΕ	ΔΕ	ΥΕ
1	-	-	-	2	-	-	-
Σύνολο : 1				Σύνολο : 2 Νομικοί (Δικηγόροι)			

Επιτελικής Υπηρεσίας : 10

3. Διεύθυνση Επιχειρησιακού Προγραμματισμού, Νέων Τεχνολογιών και Πληροφορικής:10

ΜΟΝΙΜΟΙ				ΙΔΑΧ			
ΠΕ	ΤΕ	ΔΕ	ΥΕ	ΠΕ	ΤΕ	ΔΕ	ΥΕ
5	1	3	-	1	-	-	-
Σύνολο : 9				Σύνολο : 1			

Υπηρεσιών Περιβάλλοντος και Ποιότητας Ζωής : 262

4. Διεύθυνση Πολεοδομίας : 24

ΜΟΝΙΜΟΙ				ΙΔΑΧ			
ΠΕ	ΤΕ	ΔΕ	ΥΕ	ΠΕ	ΤΕ	ΔΕ	ΥΕ
13	5	3	1	2	-	-	-
Σύνολο : 22				Σύνολο : 2			

5. Διεύθυνση Καθαριότητας και Ανακύκλωσης : 199

ΜΟΝΙΜΟΙ				ΙΔΑΧ			
ΠΕ	ΤΕ	ΔΕ	ΥΕ	ΠΕ	ΤΕ	ΔΕ	ΥΕ
1	2	57	89	-	-	6	44
Σύνολο : 149				Σύνολο : 50			

6. Διεύθυνση Γεωτεχνικών Υπηρεσιών : 39

ΜΟΝΙΜΟΙ				ΙΔΑΧ			
ΠΕ	ΤΕ	ΔΕ	ΥΕ	ΠΕ	ΤΕ	ΔΕ	ΥΕ
2	5	15	14	2	-	1	-
Σύνολο : 36				Σύνολο : 3			

Υπηρεσιών Υποστήριξης : 279

7. Διεύθυνση Διοικητικών Υπηρεσιών : 79

ΜΟΝΙΜΟΙ				ΙΔΑΧ			
ΠΕ	ΤΕ	ΔΕ	ΥΕ	ΠΕ	ΤΕ	ΔΕ	ΥΕ
11	9	32	10	2	1	11	3
Σύνολο : 61				Σύνολο : 17			

8. Διεύθυνση Προσόδων : 29



ΜΟΝΙΜΟΙ				ΙΔΑΧ			
ΠΕ	ΤΕ	ΔΕ	ΥΕ	ΠΕ	ΤΕ	ΔΕ	ΥΕ
1	6	17	-	-	1	2	2
Σύνολο : 24				Σύνολο : 5			

9. Διεύθυνση Οικονομικών Υπηρεσιών : 19

ΜΟΝΙΜΟΙ				ΙΔΑΧ			
ΠΕ	ΤΕ	ΔΕ	ΥΕ	ΠΕ	ΤΕ	ΔΕ	ΥΕ
6	6	5	2	-	-	-	-
Σύνολο : 19				Σύνολο : --			

10. Διεύθυνση Τεχνικών Υπηρεσιών : 129

ΜΟΝΙΜΟΙ				ΙΔΑΧ			
ΠΕ	ΤΕ	ΔΕ	ΥΕ	ΠΕ	ΤΕ	ΔΕ	ΥΕ
11	6	86	10	2	-	14	-
Σύνολο : 113				Σύνολο : 16			

11. Διεύθυνση Κέντρων Κ.Ε.Π. : 24

ΜΟΝΙΜΟΙ				ΙΔΑΧ			
ΠΕ	ΤΕ	ΔΕ	ΥΕ	ΠΕ	ΤΕ	ΔΕ	ΥΕ
15	7	2	-	-	-	-	-
Σύνολο : 24				Σύνολο : --			

—

ΓΕΝΙΚΟ ΣΥΝΟΛΟ Στελέχωσης Υπηρεσιών Οργανικών Μονάδων του Δήμου Χαλκιδέων : 556 + 2
Δικηγόροι με σχέση εργασίας Πάγιας Εντολής

ΜΟΝΙΜΟΙ				ΙΔΑΧ			
ΠΕ	ΤΕ	ΔΕ	ΥΕ	ΠΕ	ΤΕ	ΔΕ	ΥΕ
66	47	221	126	10	3	34	49
Σύνολο : 460				Σύνολο : 96			

7.2 ΠΡΟΤΑΣΗ ΛΕΙΤΟΥΡΓΙΩΝ ΔΙΑΚΥΒΕΡΝΗΣΗΣ

7.2.1 Τοπική Ομάδα Διακυβέρνησης σε Επίπεδο Χωρικής/Αστικής Αρχής

Υπεύθυνη Οργανική Μονάδα για κάθε λειτουργία υπό την γενική εποπτεία του Δημάρχου θα είναι η Διεύθυνση Επιχειρησιακού Προγραμματισμού, Νέων Τεχνολογιών και Πληροφορικής του Δήμου Χαλκιδέων.

Συγκεκριμένα, όσον αφορά τον σχεδιασμό, τον συντονισμό και την παρακολούθηση της όλης δράσης συντονιστής θα είναι ο Αν. Προϊστάμενος της Διεύθυνση Επιχειρησιακού Προγραμματισμού, Νέων Τεχνολογιών και Πληροφορικής, κ. Κυριάκης Ιωάννης, κλάδου ΠΕ Μηχανικών και Ειδικότητας ΠΕ Αρχιτεκτόνων Μηχανικών.

Η νομιμότητα των εσωτερικών λειτουργιών εξασφαλίζεται από τον εγκεκριμένο Οργανισμό Εσωτερικής Υπηρεσίας καθώς και την διαχειριστική επάρκεια που διαθέτει ο Δήμος Χαλκιδέων.

Σύμφωνα με την υπ' Αρ.Πρωτ.:19985/29-04-2024 Απόφαση 1759/2024 (ΑΔΑ:61Ω0ΩΗΑ-ΑΝ9) της Δημάρχου Χαλκιδέων, για την Ολοκληρωμένης Χωρικής Επένδυσης – Στρατηγική Βιώσιμης Αστικής Ανάπτυξης (ΟΧΕ/ΒΑΑ) Δήμου Χαλκιδέων, με Τίτλο «ΟΧΕ – Στρατηγική ΧΑΛΚΙΔΕΩΝ Πράσινη και Βιώσιμη Ανάπτυξη “2 γέφυρες + 4 ακτές”» Προγράμματος «Στερεά Ελλάδα 2021 – 2027», έχει συγκροτηθεί η Τοπική Ομάδα Έργου (ΤΟΕ), όπως παρακάτω :

Γενικός Υπεύθυνος

- Ιωάννης ΠΑΝΤΑΖΗΣ, Γενικός Γραμματέας Δήμου Χαλκιδέων.

2. Υπεύθυνος Συντονισμού, Παρακολούθησης & Επικοινωνίας

- Ιωάννης Απ. ΚΥΡΙΑΚΗΣ, ΠΕ Μηχανικών (Αρχιτεκτόνων Μηχ/κών), Αναπλ. Πρ/μενος Δ/σης Επιχ/κού Προγραμματισμού Νέων Τεχν/γιών και Πληροφορικής.



3. Μέλη

- Δάφνη ΠΑΠΑΝΕΣΤΗ, ΠΕ Μηχανικών (Πολιτικών Μηχ/κών), Αναπλ. Πρ/μενη Δ/νσης Τεχνικών Υπηρεσιών,
- Σωτήριος ΤΖΑΛΑΒΑΡΑΣ, ΠΕ Πληροφορικής (Software – Hardware), Αναπλ. Πρ/μενος Τμήμ. Τεχν/γιών, Πληροφορικής και Επικοινωνιών,
- Ευάγγελος ΠΑΠΑΒΑΣΙΛΕΙΟΥ, ΠΕ Μηχανικών (Ηλεκτρολόγων Μηχ/κών), Αναπλ. Πρ/μενος Τμήμ. Η/Μ Έργων και Νέων Τεχνολογιών,
- Ιωάννης ΡΟΥΣΣΟΣ, ΠΕ Τοπογράφος Μηχανικός – Πολεοδόμος, Ειδικός Σύμβουλος της Δημάρχου Χαλκιδέων,
- Παναγιώτης Αντ. ΓΡΗΓΟΡΑΚΟΣ, MBA Σύμβουλος Επιχειρήσεων, Νόμ. Εκπρόσωπος της αναδόχου εταιρείας για το έργο «Σύμβουλος υποστήριξης Δήμου Χαλκιδέων για την κατάρτιση της ΣΒΑΑ ΠΠ 2021-2027 με βάση την επικαιροποίηση της Στρατηγικής ΟΧΕ - ΒΑΑ της ΠΠ 2014-2020» της Περιφέρειας Στερεάς Ελλάδας.

4. Μέλη Εκπρόσωποι Φορέων του Δημόσιου και Ιδιωτικού τομέα

- Αλέξανδρος ΓΡΑΜΜΑΤΙΚΟΣ, Λογιστής, Ιεράς Μητρόπολης Χαλκίδος,
- Δημήτριος Ν. ΧΡΙΣΤΟΔΟΥΛΟΥ, ΠΕ Αρχαιολόγος, Αναπλ. Πρ/μενος Εφορείας Αρχαιοτήτων (ΕΦΑ) Εύβοιας,
- Παναγιώτης Ν. ΓΑΤΟΣ, Μηχανολόγος Μηχανικός (αναπληρωτής Ιωάννης Ε. ΛΕΩΝ, Μηχανολόγος Μηχανικός), Τεχνικού Επιμελητηρίου Ελλάδος (ΤΕΕ) Ν. Ευβοίας,
- Δημήτριος ΒΑΡΕΛΑΣ (αναπληρωτής Ιωάννης ΜΑΡΑΓΚΟΣ), Επιμελητηρίου Εύβοιας,
- Γεώργιος ΠΑΝΟΣ, Οργανισμού Λιμένων Νομού Ευβοίας (ΟΛΝΕ Α.Ε.),
- Νικόλαος ΣΠΙΛΙΡΗΣ, Δ/ντής Τεχν. Υπηρεσίας, Δημοτικής Επιχείρησης Ύδρευσης και Αποχέτευσης Χαλκίδας (ΔΕΥΑΧ).

Η επικοινωνία με την Διαχειριστική Αρχή γίνεται με τον Αν. Προϊστάμενο Διεύθυνσης Προγραμματισμού, Ανάπτυξης και Οργάνωσης κ. Κυριάκης Ιωάννης, ΠΕ Αρχιτεκτόνων Μηχανικών.

Σημαντικό στοιχείο το οποίο πρέπει να αναφερθεί είναι η εμπειρία των στελεχών του Δήμου Χαλκιδέων στην διαχείριση προγραμμάτων και δράσεων ανάλογου χαρακτήρα, καθώς και τα επιτυχή αποτελέσματα που έχουν συντελεστεί από την υλοποίησή τους.

7.2.2 Εκπόνηση Στρατηγικής και Σχεδίου Δράσης

Η στρατηγική του Δήμου Χαλκιδέων αντανακλά στην προσπάθειά του να επιτύχει όσον το δυνατόν πιο διευρυμένη διαβούλευση με τους εν δυνάμει εταίρους φορείς υλοποίησης δράσεων. Ειδικότερα δε, με την Εφορία Αρχαιοτήτων Εύβοιας, το Εμποροβιομηχανικό Επιμελητήριο Εύβοιας και την Ιερά Μητρόπολη Χαλκίδας, Ιστιαίας και Βορείων Σποράδων.

7.2.3 Παρακολούθηση Υλοποίησης Πράξεων

Η διακριτή λειτουργία της Αστικής Αρχής, Δήμου Χαλκιδέων ως δυναμικού δικαιούχου κατά την υλοποίηση πράξεων που θα ενταχθούν και θα χρηματοδοτηθούν στα πλαίσια του σχεδίου βιώσιμης αστικής ανάπτυξης Δήμου Χαλκιδέων, διασφαλίζεται από τον τιθέμενο περιορισμό της μη εμπλοκής σε αυτή των μελών/υπαλλήλων οι οποίοι έχουν οριστεί και συμμετέχουν στον Ενδιάμεσο Φορέα Διαχείρισης του Δήμου Χαλκιδέων.

Κατά τα λοιπά η διασφάλιση της διοικητικής ικανότητας του Δήμου Χαλκιδέων η οποία αφορά τόσο στην επάρκεια της οργανωτικής δομής και των εμπλεκόμενων υπηρεσιών που θα συμμετέχουν στην υλοποίηση συγχρηματοδοτούμενων πράξεων όσο και στην εφαρμογή διαδικασιών διαχείρισης και υλοποίησης έργων, πιστοποιείται από το εγχειρίδιο διοικητικών διαδικασιών του Δήμου Χαλκιδέων το οποίο έχει εγκριθεί με την υπ' αριθμ. 50/2017 Απόφαση του Δημοτικού Συμβουλίου Χαλκιδέων, το οποίο και επισυνάπτεται.

Όσον αφορά στην επιχειρησιακή ικανότητα του Δήμου, αυτή συνδέεται με την συγκεκριμένη κάθε φορά προτεινόμενη πράξη για την οποία ορίζεται διακριτή ομάδα έργου η οποία θα την



υλοποιήσει και στην οποία, όπως προαναφέρθηκε, δεν θα μπορούν να συμμετάσχουν τα μέλη του Ενδιάμεσου Φορέα Διαχείρισης του Δήμου Χαλκιδέων.

Οι υπάλληλοι της ομάδας αξιολόγησης των προτάσεων (Μονάδα Β της ΕΦΔ / Αξιολόγηση Προτάσεων Αστικής Αρχής Δήμου Χαλκιδέων ως ΕΦΔ), δεν θα συμμετάσχουν στην υλοποίηση ή και επίβλεψη δράσεων/έργων/πράξεων τις οποίες θα έχουν αξιολογήσει.

7.2.4 Διαδικασίες διαχείρισης, παρακολούθησης, αξιολόγησης και ανασχεδιασμού της Στρατηγικής

Οι διαδικασίες διαχείρισης καθορίζονται μέσα από την δυνατότητα που έχει ο Δήμος Χαλκιδέων ως αποτέλεσμα της διαχειριστικής επάρκειας που κατέχει.

Οι διαδικασίες παρακολούθησης καθορίζονται από την επίβλεψη της επιτελικού χαρακτήρα Διεύθυνσης Προγραμματισμού, Ανάπτυξης και Οργάνωσης υπό τον γενικότερο συντονισμό της Δημάρχου του Δήμου Χαλκιδέων.

Η αξιολόγηση θα επιτευχθεί με την πρόοδο των εργασιών από την Ομάδα Εργασίας του Δήμου Χαλκιδέων και με την γενικότερη εποπτεία της Περιφέρειας Στερεάς Ελλάδας.

Για την τεκμηρίωση των θέσεων του, ο Φορέας μπορεί να επισυνάψει τα χρήσιμα κατά την κρίση του έγγραφα.

7.3 ΑΝΑΛΥΣΗ ΚΑΙ ΔΙΑΧΕΙΡΙΣΗ ΚΙΝΔΥΝΩΝ

Ο Χωρικός Φορέας περιγράφει και ιεραρχεί τα είδη των κινδύνων (επιχειρησιακών, οικονομικών, νομικών, τεχνικών προβλημάτων, στελέχωσης, θεσμικών) κατά την ανάπτυξη των Παρεμβάσεων - Δράσεων του Σχεδίου Δράσης και παρουσιάζει τον τρόπο αντιμετώπισής τους.

Επηρεαζόμενη Διαδικασία	Περιγραφή Κινδύνου	Βαθμός Κινδύνου (Χαμηλός, Μεσαίος, Υψηλός)	Πιθανές επιπτώσεις
ΩΡΙΜΟΤΗΤΑ/ ΩΡΙΜΑΝΣΗ ΠΡΑΞΕΩΝ ΑΠΟ ΤΟΥΣ ΤΕΛ. ΔΙΚΑΙΟΥΧΟΥΣ	1. Καθυστερήσεις στις εγκρίσεις του ΥΠΠΟ	Υ	Αδυναμία υλοποίησης σημαντικών πράξεων → Αποτυχία απορρόφησης και αποτελεσμάτων της ΣΒΑΑ
	2. Καθυστερήση στην περιβαλλοντική αδειοδότηση	Μ	Αδυναμία υλοποίησης σημαντικών πράξεων → Αποτυχία απορρόφησης και αποτελεσμάτων της ΣΒΑΑ
ΥΛΟΠΟΙΗΣΗ ΠΡΑΞΕΩΝ ΑΠΟ ΕΡΓΟΛΗΠΤΕΣ	1. Καθυστερήση στις αναθέσεις έργων (← νόμος για τις δημόσιες συμβάσεις, σε συνδυασμό με επάλληλες ενστάσεις κατά την διάρκεια των διαγωνισμών και την πιθανή ενεργοποίηση των ένδικων μέσων που θα καθυστερήσουν τις συμβασιοποιήσεις	Μ	Αδυναμία υλοποίησης σημαντικών πράξεων → Αποτυχία απορρόφησης και αποτελεσμάτων της ΣΒΑΑ
ΥΛΟΠΟΙΗΣΗ ΠΡΑΞΕΩΝ	1. Κακή κατάσταση αρχείων προς ψηφιοποίηση	Μ	Μερική υλοποίηση του έργου → μόνιμο πρόβλημα λειτουργικότητας



	2. Έλλειψη ενδιαφέροντος για κοινωνικές επιχειρήσεις	X	Ανεπαρκής υλοποίηση της παρέμβασης → αρνητικές συνέπειες οικονομικές και κοινωνικές
--	--	---	---

Τρόποι αντιμετώπισης κινδύνων του Συστήματος Διακυβέρνησης (ανά συγκεκριμένο κίνδυνο):

ΩΡΙΜΟΤΗΤΑ/ ΩΡΙΜΑΝΣΗ ΠΡΑΞΕΩΝ

1. Στενή συνεργασία με τις υπηρεσίες του ΥΠΠΟ (ήδη σε εξέλιξη από τη διαβούλευση)
2. Άμεση έναρξη της σχετικής διαδικασίας για τα ώριμα έργα, ποιότητα ΜΠΕ

ΥΛΟΠΟΙΗΣΗ ΠΡΑΞΕΩΝ ΑΠΟ ΕΡΓΟΛΗΠΤΕΣ

1. Δεν υπάρχει αυτόματη λύση. Προσπάθεια έγκαιρης ωρίμανσης των έργων ώστε να υπάρχει επαρκής χρόνος για διαγωνιστικές διαδικασίες, και αυστηρή τήρηση των διαδικασιών για αποφυγή ενστάσεων και δικαστικών εμπλοκών.

ΥΛΟΠΟΙΗΣΗ ΠΡΑΞΕΩΝ

1. Δεν υπάρχει αυτόματη λύση. Ωστόσο, υπάρχουν τεχνικά μέσα που ανάλογα με το πρόβλημα μπορούν να συμβάλλουν στην αποκατάσταση μερικώς κατεστραμμένου αρχαιακού υλικού.
2. Εντατική ενεργητική ενημέρωση και κινητοποίηση δυνητικών ενδιαφερόμενων



8. ΔΙΑΔΙΚΑΣΙΕΣ ΔΙΑΒΟΥΛΕΥΣΗΣ – ΔΙΑΜΟΡΦΩΣΗ ΕΤΑΙΡΙΚΗΣ ΣΧΕΣΗΣ

Στην παρούσα Ενότητα, παρατίθενται αναλυτικά οι ενέργειες διαβούλευσης (ημερίδες, εργαστήρια, ηλεκτρονική διαβούλευση κ.λπ.) κατά τη διαμόρφωση της εταιρικής σχέσης, που ακολουθήθηκαν για το σχεδιασμό της πρότασης ΣΒΑΑ και τα αποτελέσματά τους, καθώς και αυτές που θα υιοθετηθούν στο στάδιο υλοποίησης της ΣΒΑΑ (επιλέξιμη περίοδος ενεργειών διαβούλευσης από την έγκριση του ΕΣΠΑ 21-27).

Α. Διαβούλευση για το Ζήτημα : Έργα ΥΠ.ΠΟ./ΕΦΑ Εύβοιας

Ημερήσια Διάταξη

5-12-2023

Εξέταση πρότασης για το «Σπίτι της Οδού Παίδων» και πρότασης του Δήμου Χαλκιδέων για έργο φωτισμού και προβολής περιμέτρου φρουρίου «ΚΑΡΑ-ΜΠΑΜΠΑ»

Συμμετέχοντες

Η Δήμαρχος Χαλκιδέων, ο Αναπλ. Πρ/νος ΕΦΑ Εύβοιας, ο Γεν. Γραμματέας και οι Δ/ντές Επιχ. Πρ/σμού Νέων Τ. & Π. και Τεχν. Υπηρεσιών Δήμου Χαλκιδέων.

Αποτελέσματα

1. Αποδοχή από πλευράς Δήμου η Αύξηση Προϋπολογισμού του Υπ.1 για την Παρέμβαση «Σπίτι της Οδού Παίδων», με Δικαιούχο φορέα το ΥΠΠΟ/ΕΦΑ Εύβοιας.
2. Αποδοχή από πλευράς ΕΦΑ Εύβοιας ώστε υπό την εποπτεία της και την σύμφωνη γνώμη της σ' επίπεδο Οριστικής Μελέτης και υλοποίησης, ο Δήμος Χαλκιδέων ως Δικαιούχος Φορέας να προτείνει στην ΣΒΑΑ 2021-2027 την έργο Παρέμβασης συμπεριλαμβανομένου και του Φωτισμού Ανάδειξης της περιμέτρου του φρουρίου «ΚΑΡΑ-ΜΠΑΜΠΑ» στην περιοχή «Κανήθου» Χαλκίδας.
3. Αποδοχή από πλευράς της ΕΦΑ Εύβοιας, της μείωσης των προβλεπόμενων δαπανών των δύο Υποέργων αυτεπιστασίας αρχαιολογικών εργασιών για τα τεχνικά έργα «Οδών Ελ. Βενιζέλου – 28^{ης} Οκτωβρίου» και «Οδού Αρεθούσης (από κόμβο Δάρινγκ έως κόμβο Αγ.Στεφάνου)»

Β. Διαβούλευση για το Ζήτημα : Έργο Ιεράς Μητρόπολης Χαλκίδας, Ιστιάς και Βορ. Σποράδων

Ημερήσια Διάταξη

6-12-2023

Εξέταση πρότασης για έργο εγκατάστασης φωτοβολταϊκών πάνελ και ενεργειακή αναβάθμιση κτιρίου ιδιοκτησίας της Μητρόπολης με Δικαιούχο Φορέα Υλοποίησης της Χρηματοδότησης τον Δήμο Χαλκιδέων μέσω Προγραμματικής Συμφωνίας.

Συμμετέχοντες

Η Δήμαρχος Χαλκιδέων, ο Εκπρόσωπος της Μητρόπολης, ο Γεν. Γραμματέας και οι Δ/ντές Επιχ. Πρ/σμού Νέων Τ. & Π. και Τεχν. Υπηρεσιών και ο Αναπλ. Πρ/νος Τμ. Η/Μ Εγκαταστάσεων Δήμου Χαλκιδέων.

Αποτελέσματα



Με τη συγχρηματοδότηση της Ευρωπαϊκής Ένωσης



Αποδοχή της Πρότασης της Μητρόπολης, ο Δήμος Χαλκιδέων ως Δικαιούχος Φορέας να προτείνει στην ΣΒΑΑ 2021-2027 την Παρέμβαση εγκατάστασης Φ/Β πάνελ και ενεργειακής αναβάθμισης δημόσιας κτιριακής υποδομής ιδιοκτησίας της Μητρόπολης.

Γ. Διαβούλευση για το Ζήτημα : Ανοικτή Δημόσια Διαβούλευση

Ημερήσια Διάταξη

Από 1 έως 10-12-2023

Σχετική Ανάρτηση στο Site του Δήμου με Ενημερωτικό Υλικό για την Επικαιροποίηση της ΣΒΑΑ 2021-2027, μετά Εντύπων Ερωτηματολογίου και Υποβολής Προτάσεων.

Αποστολή email σχετικά με τα παραπάνω και για ηλεκτρονική διαδικασία συμπλήρωσης Εντύπων Προτάσεων από εν δυνάμει εταίρους φορείς της ΣΒΑΑ 2021-2027 Δήμου Χαλκιδέων.

Συμμετέχοντες

Αποτελέσματα

Υποβλήθηκαν Προτάσεις Μόνον από την ΔΕΥΑ Χαλκίδας και από την Ιερά Μητρόπολη Χαλκίδας, Ιστιαίας και Βορ. Σποράδων.

Σχετικά Βλέπε Συνημμένο Φάκελο «ΔΙΑΒΟΥΛΕΥΣΗ», στον Φάκελο Υποβολής της Πρότασης

9. ΕΠΙΚΟΙΝΩΝΙΑΚΟ ΣΧΕΔΙΟ

Βασικός σκοπός του επικοινωνιακού σχεδίου είναι να προσδιορίσει τις επικοινωνιακές μεθόδους και να εξειδικεύσει τα μέσα που θα αξιοποιηθούν για την προβολή της Στρατηγικής ΒΑΑ 2021-2027 και της συμβολής της στην ενίσχυση της οικονομίας, στην αντιμετώπιση των επιπτώσεων της κλιματικής αλλαγής και στην βελτίωση της ποιότητας των πολιτών αλλά και των επισκεπτών του Δήμου Χαλκιδέων.

Για την ανάπτυξη του επικοινωνιακού σχεδίου της ΣΒΑΑ Χαλκιδέων ελήφθησαν υπόψη:

- α) Η προτεινόμενη Στρατηγική ΒΑΑ Χαλκιδέων 2021-2027
- β) Ο Οδηγός Επικοινωνίας ΕΣΠΑ 2021-2027
- γ) Η στρατηγική επικοινωνίας του Προγράμματος «ΣΤΕΡΕΑ ΕΛΛΑΔΑ» 2021-2027

Οι βασικοί επικοινωνιακοί στόχοι για την ΟΧΕ/ΒΑΑ Δήμου Χαλκιδέων, είναι οι ακόλουθοι και είναι σε πλήρη συμφωνία με αυτούς της στρατηγικής επικοινωνίας του Προγράμματος «ΣΤΕΡΕΑ ΕΛΛΑΔΑ» 2021-2027 :

Ειδικό Στόχοι

1. Δημιουργία/λειτουργία αξιόπιστου και προσβάσιμου μηχανισμού παροχής πληροφόρησης για τις παρεμβάσεις του Προγράμματος.
2. Συνεχής, σαφής και λεπτομερής πληροφόρηση, σε συνθήκες πλήρους διαφάνειας των δυνητικών δικαιούχων για τις ευκαιρίες χρηματοδότησης, τις διαδικασίες και τους όρους χρηματοδότησης.
3. Διασφάλιση ότι οι φορείς που εμπλέκονται στην υλοποίηση είναι ενημερωμένοι και



Με τη συγχρηματοδότηση
της Ευρωπαϊκής Ένωσης



τηρούν τις υποχρεώσεις τους περιλαμβανομένων αυτών στην επικοινωνία.

4. Ενίσχυση της αναγνωρισιμότητας, κατανόησης και θετικής στάσης για τη συμβολή της ΕΕ στους στόχους της ΠΣΤΕ.

5. Έγκαιρη και έγκυρη ενημέρωση πολιτών και όλων των εμπλεκόμενων φορέων (δυνατικών δικαιούχων, οργανώσεων, εταίρων, κλπ) για τις δυνατότητες χρηματοδότησης και τις διαδικασίες αξιοποίησης της Στρατηγικής

6. Προβολή των αποτελεσμάτων των συγχρηματοδοτούμενων έργων

7. Ευαισθητοποίηση και ενεργός συμμετοχή των πολιτών σε κρίσιμους τομείς της καθημερινής τους ζωής

8. Εξασφάλιση της κατανόησης από το ευρύ κοινό των κοινωνικών – οικονομικών αποτελεσμάτων και επιπτώσεων της ΣΒΑΑ του Δήμου και του Προγράμματος.

Ομάδες Στόχοι

Η Στρατηγική αφορά τρεις βασικές ομάδες αποδεκτών : δικαιούχους, δυνητικούς δικαιούχους και ευρύ κοινό.

Δικαιούχοι και Δυνητικοί Δικαιούχοι : Φορείς Ευρύτερου Δημόσιου Τομέα , Νομικά Πρόσωπα ΟΤΑ , ΟΤΑ α και β βαθμού, Εκπαιδευτικά ιδρύματα, Ερευνητικά ιδρύματα, Επιχειρήσεις, κλπ,

Ευρύ Κοινό θεωρούνται οι Άμεσα ωφελούμενοι από την υλοποίηση του προγράμματος: Κάτοικοι - πολίτες της πόλης της Χαλκίδας, της Στερεάς Ελλάδας, της Ελληνικής Επικράτειας, της Ευρωπαϊκής Ένωσης, επισκέπτες ανεξαρτήτως χώρας προέλευσης, φύλου και ηλικίας, Νομικά Πρόσωπα και Πολλαπλασιαστές Ενημέρωσης όπως ΜΜΕ (Μέσα Μαζικής Επικοινωνίας), Φορείς, Υπηρεσίες, Στελέχη & Διαμορφωτές Γνώμης στην έδρα της Περιφέρειας και στις Χώρες της Ε.Ε., Τοπικές επαγγελματικές οργανώσεις, κλπ.

Η στρατηγική εξειδικεύεται σε επιμέρους πληθυσμιακές ομάδες αντίστοιχες κάθε ΣΠ, ενώ απευθύνεται και σε δίκτυα τα οποία λειτουργούν ως πολλαπλασιαστές διάδοσης της πληροφορίας, (π.χ. Europe Direct, Europe Enterprise Network), ή φορείς που αφορούν στην παρακολούθηση της γεωγραφικής διάστασης της Πολιτικής Συνοχής.

Μέσα Επικοινωνίας: Προβλέπεται η χρήση πολλαπλών μέσων επικοινωνίας. Η ενημέρωση των δικαιούχων, θα γίνει στο πλαίσιο και σύμφωνα με τον Οδηγό Επικοινωνίας και Δημοσιότητας της ΕΥΔ Προγράμματος "Στερεά Ελλάδα 2021-2027», με στόχους τη δημιουργία ενιαίας ταυτότητας για το Πρόγραμμα και τις παρεμβάσεις του και την τήρηση των κανόνων δημοσιότητας, βάσει του Κανονισμού.

Ο ιστότοπος του Προγράμματος (<http://stereaellada.gr/>) επικαιροποιείται σε συνεχή βάση με τα στοιχεία που προβλέπονται από τους Κανονισμούς και διαδραματίζει κεντρικό ρόλο στο σύνολο της στρατηγικής και ως εκ τούτου θα αξιοποιηθεί κατάλληλα σε ότι αφορά και την επιμέρους επικοινωνιακή πολιτική . Ο ιστότοπος συνδέεται με το portal του ΕΣΠΑ μέσω του οποίου είναι προσβάσιμα όλα τα Προγράμματα της χώρας. Την νέα ΠΠ πρόκειται να αναβαθμιστεί προκειμένου να βελτιωθεί η προσβασιμότητά του από άτομα με αναπηρία (ηχητική περιγραφή, οπτικοακουστικό υλικό, κλπ.)

Κύρια μέσα επικοινωνίας που θα χρησιμοποιηθούν είναι :

- Οριζόντια δημοσιότητα (Δελτία Τύπου, κλπ.).
- Έντυπο Υλικό
- Διαφημίσεις σε έντυπη/ηλεκτρονική μορφή.
- Χρήση ΜΜΕ (ραδιόφωνο, τοπικοί τηλεοπτικοί σταθμοί).
- Οπτικοακουστικές παραγωγές για ενημέρωση δυνητικών Δικαιούχων.
- Ειδικές εκδηλώσεις με τη συμμετοχή του κοινού.

Αξιοποίηση των κοινωνικών δικτύων (facebook, instafam, κλπ), καθώς παρουσιάζουν το πλεονέκτημα του χαμηλού κόστους, κάλυψης μεγάλου ποσοστού από το ευρύ κοινό, ικανότητας πολλαπλής στόχευσης σε πληθυσμιακές ομάδες και δυνατότητα ακόμη και μιας πρώτης εύκολης μέτρησης των αποτελεσμάτων. Η χρήση του διαδικτύου αποσκοπεί στην προσέγγιση του κοινού, κυρίως τους νέους που αποτελούν και την πλειοψηφία των χρηστών του. Ειδικές καμπάνιες μπορούν να οργανώνονται ανάλογα με τις δράσεις που



υλοποιούνται σε επιμέρους ομάδες, η το ευρύ κοινό διακριτών γεωγραφικών ενοτήτων της.

Για την επίτευξη του βασικού επικοινωνιακού στόχου έχουν προσδιοριστεί εξειδικευμένες δράσεις προβολής των έργων της ΣΒΒΑ και ενημέρωσης του στοχοθετούμενου κοινού. Βασικές προϋποθέσεις για την διασφάλιση της αποτελεσματικότητας των προτεινόμενων επικοινωνιακών δράσεων, οι οποίες θα ληφθούν υπόψη κατά την υλοποίησή τους αποτελούν:

Ενιαία σηματοδότηση – επικοινωνιακή ταυτότητα : Θα αξιοποιηθεί η ενιαία επικοινωνιακή ταυτότητα που δημιουργήθηκε στο πλαίσιο της ΣΒΑΑ 2014-2020 η οποία θα εφαρμοστεί σε όλες τις ενέργειες προβολής, διαφάνειας και επικοινωνίας που θα συμβάλει στην αναγνωρισιμότητα των έργων της στρατηγικής. Παράλληλα θα ληφθούν υπόψη όλες οι υποχρεώσεις που απορρέουν τόσο από τον Οδηγό Επικοινωνίας ΕΣΠΑ 2021- 2027 όσο και από τη στρατηγική επικοινωνίας του Προγράμματος «ΣΤΕΡΕΑ ΕΛΛΑΔΑ» 2021-2027.

Χρήση απλής, κατανοητής γλώσσας: Η χρήση απλής και κατανοητής γλώσσας, αποφεύγοντας τους εξειδικευμένους όρους στις ενέργειες επικοινωνίας, συμβάλλει στην καλύτερη κατανόηση των πληροφοριών από όλους τους πολίτες

Αξιοποίηση της εικόνας: Η αξιοποίηση της δύναμης της εικόνας μέσα από την δημιουργία σύντομων βίντεο time lapse για την παρουσίαση των έργων που υλοποιήθηκαν, θα συμβάλει σημαντικά στην μεγιστοποίηση της διάδοσης των αποτελεσμάτων της στρατηγικής.

Στην Υλοποίηση του Επικοινωνιακού Σχεδιασμού, της ΟΧΕ/ΒΑΑ Δήμου Χαλκιδέων, θα συμμετάσχουν με ενεργό ρόλο προβολής και δημοσιότητας, ενημέρωσης και διάχυσης της πληροφόρησης, οι φορείς που συμμετέχουν με εκπρόσωπό τους στην ΤΟΕ της ΣΒΑΑ του Δήμου.

Η ΟΧΕ/ΒΑΑ Δήμου Χαλκιδέων, θα περιληφθεί σε ξεχωριστό link στην ιστοσελίδα του Δήμου το οποίο θα αναπροσαρμοστεί προκειμένου να είναι προσβάσιμο και να μπορεί να εξυπηρετεί και ΑΜεΑ.

Προσβάσιμη επικοινωνία για άτομα με αναπηρία σε όλες τις επικοινωνιακές δραστηριότητες που θα υλοποιηθούν στο πλαίσιο του Επικοινωνιακού Σχεδίου της Στρατηγικής ΒΑΑ του Δήμου Χαλκιδέων, τηρουμένων των υποχρεώσεων για παροχή προσβάσιμης πληροφόρησης στα άτομα με αναπηρία, ακόμη και ως προς τους χώρους φιλοξενίας εκδηλώσεων παρουσίασης, προβολής, ενημέρωσης συνολικά της ΟΧΕ/ΒΑΑ ή και των επιμέρους προβλεπόμενων δράσεων αυτής στις ομάδες στόχου άμεσα ωφελούμενων και έμεσα ωφελούμενων του ευρύτερου κοινού.



10. ΠΑΡΑΡΤΗΜΑΤΑ-ΣΥΝΟΔΕΥΤΙΚΑ ΕΓΓΡΑΦΑ ΣΤΡΑΤΗΓΙΚΗΣ ΒΑΑ

ΠΑΡΑΡΤΗΜΑ Α. Αποφάσεις Συλλογικών Οργάνων Φορέων

- ΠΑΡ.Α_1_Αποφ. Χωρικού Φορέα_Δ.ΧΑΛΚΙΔΕΩΝ.
- ΠΑΡ.Α_2_Δ.ΧΑΛΚΙΔΕΩΝ_Καν.ΠΛΑΙΣΙΟ_ΕΠΑΡΚΕΙΑ_Διαχ.ΙΚΑΝΟΤΗΤΑ.
- ΠΑΡ.Α_3_ΠΙΣΤΟΠΟΙΗΣΗ Δ.ΧΑΛΚΙΔΕΩΝ.
- ΠΑΡ.Α_4_New_Ορ.ΕΚΠΡΟΣΩΠΩΝ_Τ.Ο.ΕΡΓΟΥ ΣΒΑΑ-ΟΧΕ Δ.Χ.

ΠΑΡΑΡΤΗΜΑ Β. Αποφάσεις και έγγραφα τεκμηρίωσης ωριμότητας Πράξεων (για τις πράξεις που θα προταθούν για ένταξη στο Πρόγραμμα «Στερεά Ελλάδα»).

- ΠΑΡ.Β_1_Παρφος.Η-Εντ.Υποβολής_ΕΜΠΕΙΡΙΑ από 2000_Δ.Χ.
- ΠΑΡ.Β_2_New_ΑΝΑΛΥΣΗ ΧΑΡΑΚΤΗΡΙΣΤΙΚΩΝ ΠΠ Δ.Χ.-ΠΟΛΙΤΙΚΕΣ
- ΠΑΡ.Β_3_New_Τεκμ.-Ωριμ.-ΕΡΓΑ ΣΒΑΑ 2021-2027 Δ.Χ.

ΠΑΡΑΡΤΗΜΑ Γ. Υποστηρικτικά έγγραφα διαδικασιών διαβούλευσης Στρατηγικής ΒΑΑ :

- ΠΑΡ.Γ_ΔΙΑΒΟΥΛΕΥΣΗ

-

Παράρτημα Δ. Λοιπά υποστηρικτικά έγγραφα που χαρακτηρίζουν την περιοχή παρέμβασης:

-

